



お知らせ

平成29年11月16日

資料提供先：島根県政記者会

たき あさやま
山陰道(多伎・朝山道路)
小田第1高架橋にて閉合式を実施します！
～山陰道(出雲～仁摩)間で最も長い橋梁がつながります～

平成30年度に開通予定の多伎・朝山道路において、最長の橋梁である小田第1高架橋の閉合(完成)式を開催しますのでお知らせします。当日は、多伎小学校児童による橋面床絵大会も企画しています。

なお、この小田第1高架橋の完成により、多伎・朝山道路における主要な構造物(長大橋梁・トンネル)がすべて完成します。引き続き、残る改良工事等を実施し、平成30年度内の供用に向け、着実に事業を進めていきます。

- 実施日時：平成29年11月21日(火) 13:30～15:15 ※雨天決行
- 実施場所：多伎・朝山道路 小田第1高架橋建設現場(別紙1参照)
- 実施内容：橋本体コンクリートの最終施工、橋面床絵大会等(別紙2参照)
- 参加者：約70名(多伎小学校児童、地元住民の方々、島根県、出雲市等)
- 主催：極東興和株式会社
- その他：駐車場(報道関係者用)については別紙マップをご確認ください。取材を希望される方は、事前に下記問い合わせ先までご連絡をお願いします。
- 注意事項：現場内は足下が悪い場合があります。歩きやすい靴(スニーカーなど)でお越しください。

【問い合わせ先】

国土交通省 中国地方整備局 松江国道事務所
島根県松江市西津田2丁目6番28号

副所長(改築)	たかぐち としひろ 高口 敏弘 (内線204)
(工事担当) 工務課長	たけした かずゆき 竹下 和幸 (内線411)
(広報担当) 計画課長	たかざき おさむ 高崎 修 (内線261)

TEL: 0852-26-2131 FAX: 0852-22-9731
URL: <http://www.cgr.mlit.go.jp/matsukoku/>

※松江国道事務所では、twitter(ツイッター)による情報発信を行っています。
ツイッター: http://twitter.com/road_matsue

QRコード



多伎・朝山道路小田第1高架橋 閉合式 スケジュール

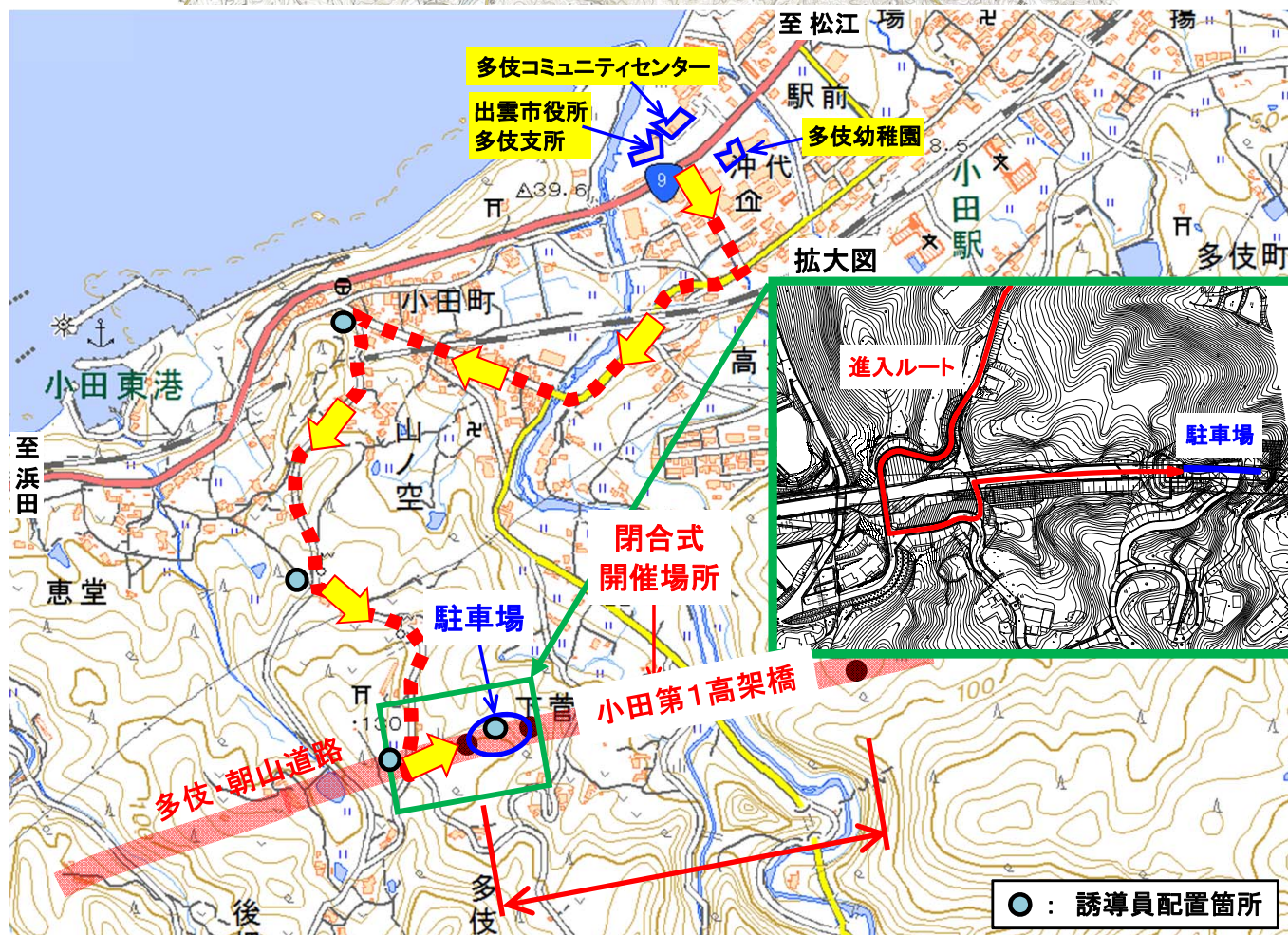
○平成29年11月21日(火) 13:30~15:15

式の内容(予定)

- ・関係者挨拶、工事概要説明
- ・最終コンクリート施工
- ・橋面床絵大会
- ・記念撮影

工事名:多伎・朝山道路 小田第1高架橋PC上部工事

工事会社:極東興和株式会社



小田第1高架橋

小田第1高架橋概要

構造形式：PC5径間連続ラーメン箱桁橋

橋長：473.0 m

全幅：10.15 m

橋脚高さ：48.5 m

工事期間：平成24年～平成30年1月(予定)
※下部工～上部工

<参考>

多伎・朝山道路の橋梁延長 ※橋梁名は仮称

多岐高架橋	42 m
小田第1高架橋	473 m
小田第2高架橋	138 m
小田第3高架橋	161 m
口田儀第1高架橋	220 m
口田儀第2高架橋	65 m
口田儀第3高架橋	180 m
口田儀第4高架橋	426 m
朝山第1高架橋	126 m
朝山第2高架橋	45 m



最終コンクリート施工のイメージ



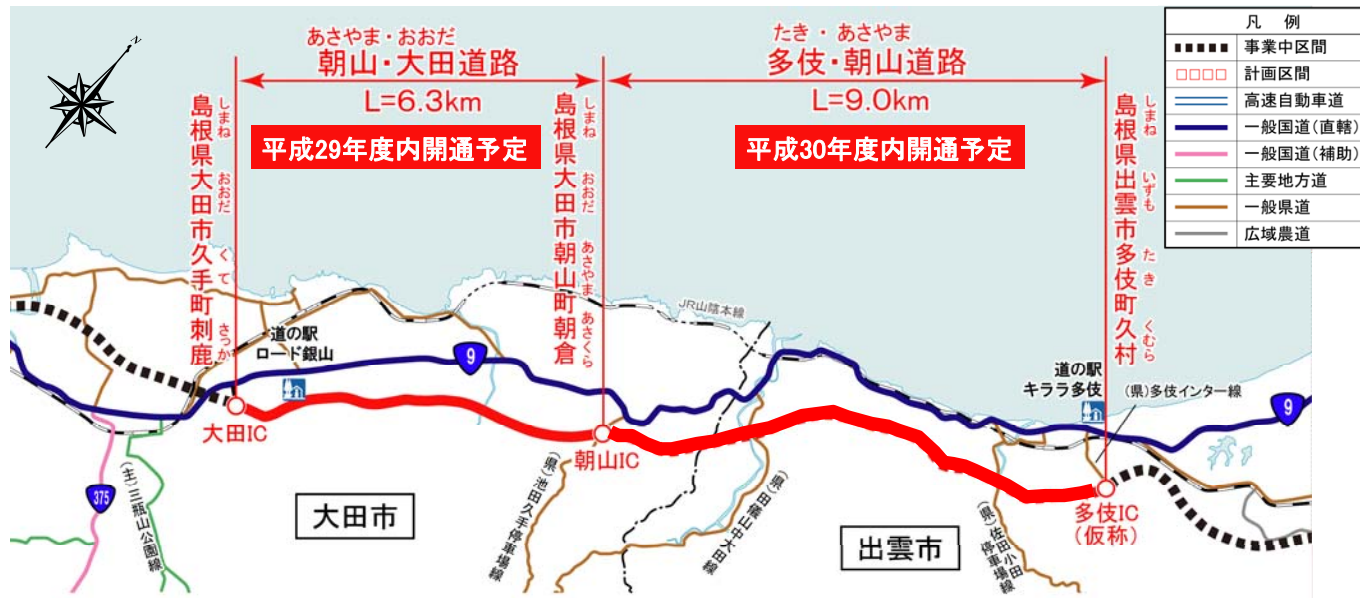
橋面床絵大会の例



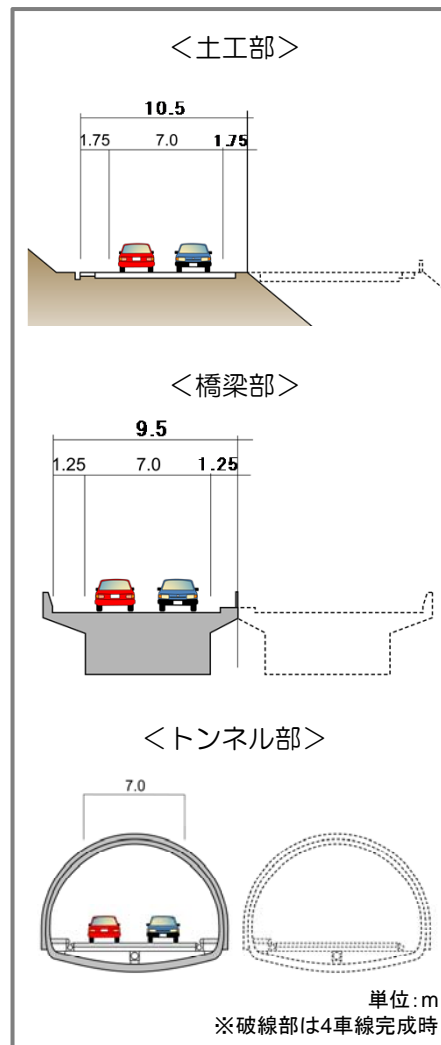
【山陰道】多伎・朝山道路、朝山・大田道路の事業概要

●山陰道の一部である多伎・朝山道路は、出雲市多伎町(多伎IC)から大田市朝山町(朝山IC)に至る延長9.0mの自動車専用道路で、平成30年度内に開通します。なお、朝山・大田道路は平成29年度内に開通予定です。

計画概要図



標準断面図



事業概要

	あさやま・おおだ 朝山・大田道路	たき・あさやま 多伎・朝山道路
起終点 (上段：起点) (下段：終点)	おおだ あさやまちょう あさくら 大田市朝山町朝倉 おおだ くてちょう さつが 大田市久手町刺鹿	いずも たきちょう くむら 出雲市多伎町久村 おおだ あさやまちょう あさくら 大田市朝山町朝倉
延長	6.3km	9.0km
車線数	暫定2車線	暫定2車線