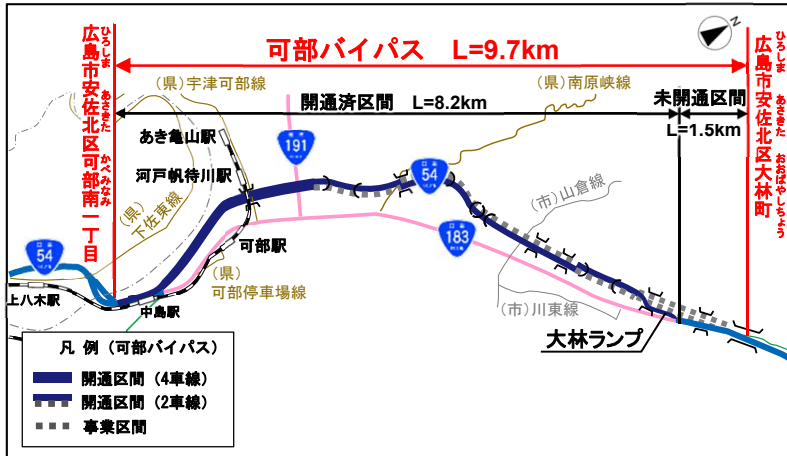


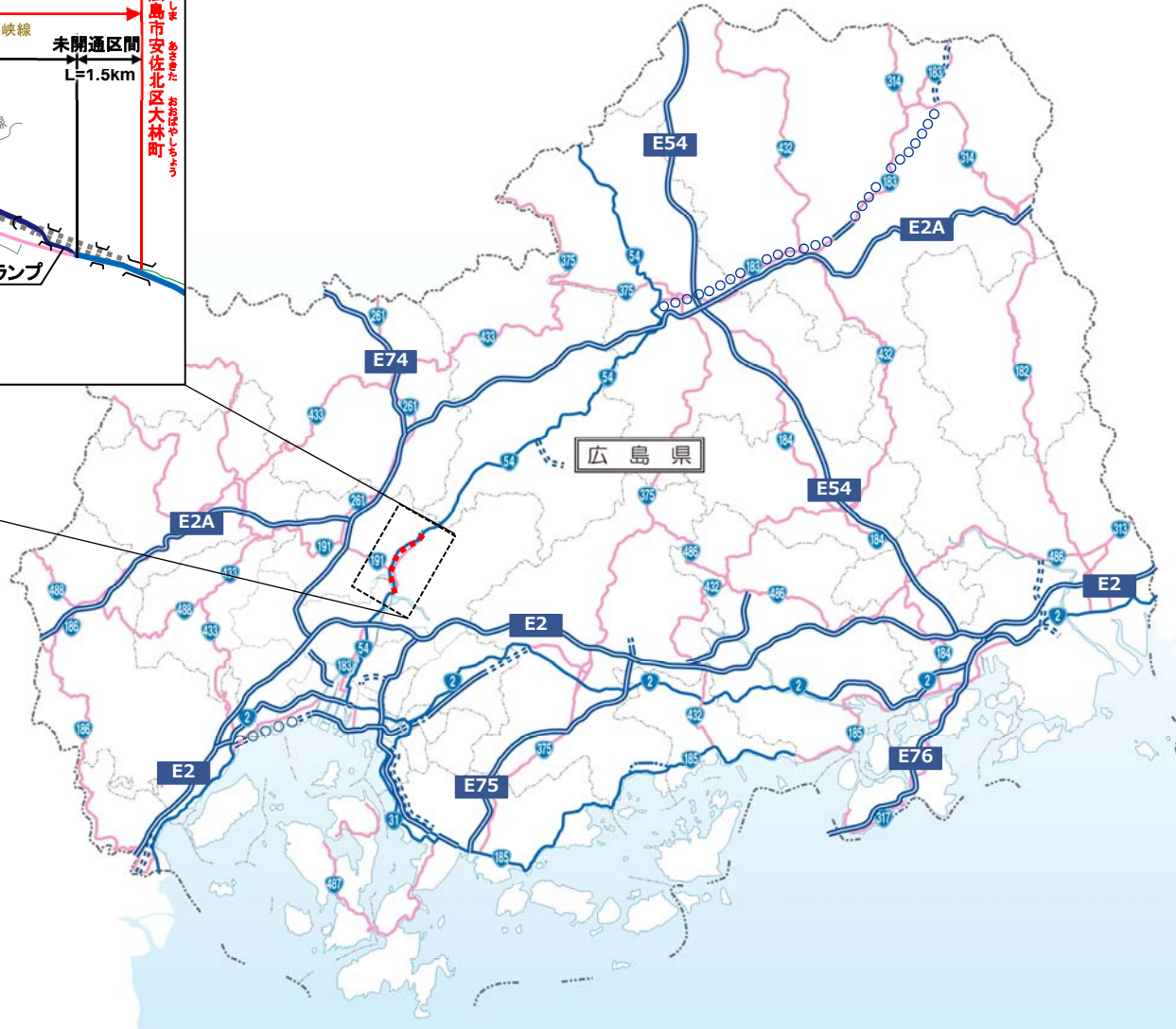
事業概要 位置図

一般国道54号 ^{かべ}可部バイパス

- 一般国道54号は、^{ひろしま}広島市を起点とし、^{みよし}三次市を経由し、^{まつえし}松江市に至る延長約170kmの主要幹線道路である。
- ^{かべ}可部バイパスは、^{ひろしま}広島市北部に位置する、延長9.7kmの道路である。



凡例	
高規格道路	(開通済み)
	(事業中)
	(調査中) ※東広島廿日市道路 ※江府三次道路
直轄国道	(開通済み)
	(事業中)
補助国道	
可部バイパス	

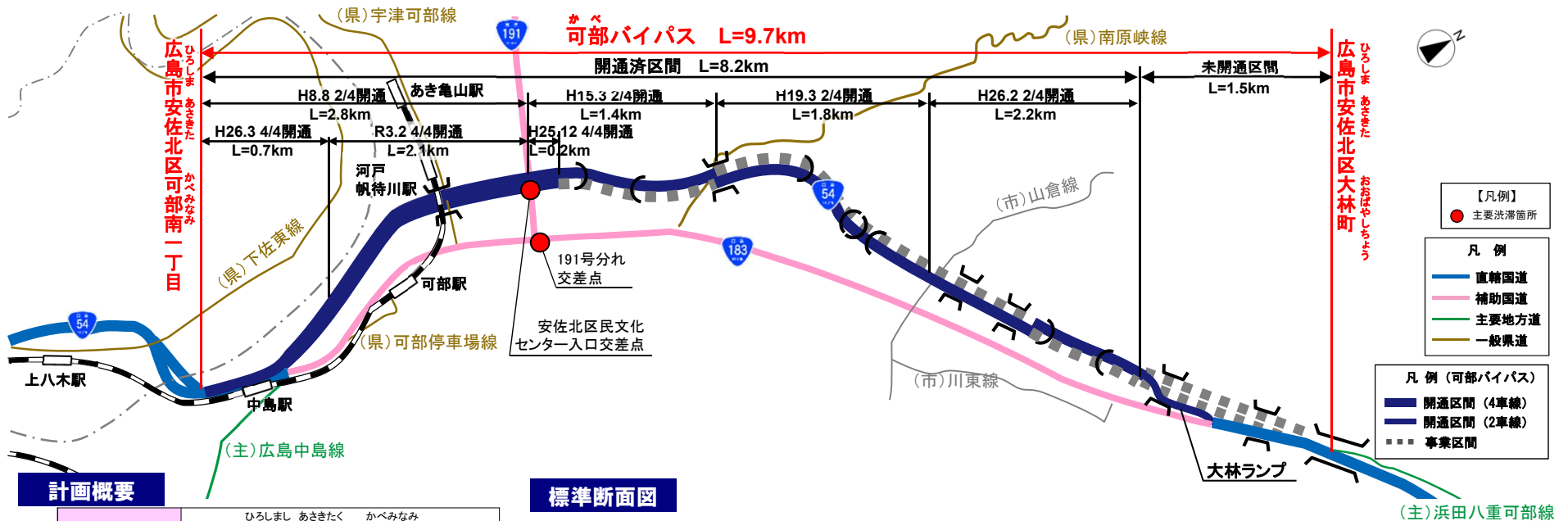


事業概要

事業目的と計画概要

一般国道54号 可部バイパス

・可部バイパスの整備により、広島市安佐北区可部周辺の慢性的な交通混雑の緩和や安全・円滑な交通の確保を図る。



計画概要

起 終 点	起点：広島市安佐北区可部南1丁目 終点：広島市安佐北区大林町
計画延長	L=9.7km
道路規格	第4種第1級 第3種第2級
設計速度	60km/h
車線数	4車線
都市計画決定	昭和56年12月
都市計画変更	平成15年2月
事業着手	昭和56年度
用地着手年度	昭和58年度
工事着手年度	平成2年度
全体事業費	736億円

標準断面図

