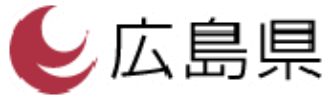




国土を整え、全力で備える  
国土交通省 中国地方整備局  
福山河川国道事務所  
三次河川国道事務所  
広島国道事務所  
Ministry of Land, Infrastructure, Transport and Tourism  
Chugoku Regional Development Bureau



平成28年8月4日

お知らせ

同時資料提供先: 合同庁舎記者クラブ、広島県政記者クラブ、広島市市政記者クラブ、中国地方建設記者クラブ、三原新聞記者クラブ、尾道市記者クラブ、福山市政記者クラブ、三次記者クラブ

## 平成28年度広島県道路交通渋滞対策部会を開催します。

これまで、広島県内における道路の渋滞対策をより効率的に進めていくため、「広島県道路交通渋滞対策部会」において、統一的なデータを活用した渋滞箇所の把握方法について検討してきました。

さらに、道路利用者のみならずからの意見を踏まえ精査した、「広島県の主要渋滞箇所」を平成25年1月に選定し、渋滞対策の基本方針を策定したところです。

これらの「広島県の主要渋滞箇所」において、最新のデータによる渋滞状況を確認し、関係機関が連携して効果的・効率的な渋滞対策を推進していくため、以下のとおり平成28年度広島県道路交通渋滞対策部会を開催しますのでお知らせ致します。

日 時 : 平成28年8月8日(月) 14:00~  
場 所 : 広島県庁北館5階収用委員会室  
議 事 : 1. これまでの検討経緯(別紙2)  
2. 主要渋滞箇所のフォローアップ  
3. 主要渋滞箇所の解除候補箇所について

※部会は、報道関係者を対象に公開します。(傍聴、取材可)

なお、誠に恐縮ですが、カメラ撮影については冒頭から会長挨拶までとさせていただきます。

### 《問合せ先》

・国土交通省 中国地方整備局

広島国道事務所 副所長 福代 智之 (ふくしろ ともゆき)  
【担当】計画課長 安部 学 (あべ まなぶ)  
TEL(082)281-4131 FAX(082)286-7897

福山河川国道事務所 副所長 岸部 明和 (きしべ あきかず)  
調査設計第二課長 岡本 慎二 (おかもと しんじ)  
TEL(084)923-2510 FAX(084)923-2558

三次河川国道事務所 副所長 貞任 俊典 (さだとう としふみ)  
調査設計課長 砂堀 松男 (すなぼり まつお)  
TEL(0824)63-4121 FAX(0824)64-2240

・広島県 土木建築局 道路企画課

【部会事務局】道路企画課長 蒲原 幹生 (かんばら みきお)  
TEL(082)513-3893 FAX(082)227-2205

## 広島県道路交通渋滞対策部会委員（案）

国土交通省中国地方整備局	広域計画課長 都市・住宅整備課長 道路計画課長 地域道路課長 交通対策課長 広島国道事務所長 広島国道事務所計画課長 福山河川国道事務所長 福山河川国道事務所調査設計第二課長 三次河川国道事務所長 三次河川国道事務所調査設計課長
国土交通省中国運輸局	交通政策部環境・物流課長 広島運輸支局首席運輸企画専門官輸送・監査担当
広島県	◎道路企画課長 道路整備課長 都市計画課長 都市計画課政策監
広島県警察本部	交通規制課長
広島市	都市計画課長 道路計画課長 道路課長 街路課長 公共交通計画担当課長
西日本高速道路株式会社中国支社	企画調整課長
本州四国連絡高速道路株式会社	しまなみ尾道管理センター計画課長
広島高速道路公社	企画調査課長
公益社団法人広島県バス協会	事務局長 ※1
公益社団法人広島県トラック協会	専務理事 ※1
一般社団法人広島県タクシー協会	専務理事 ※1

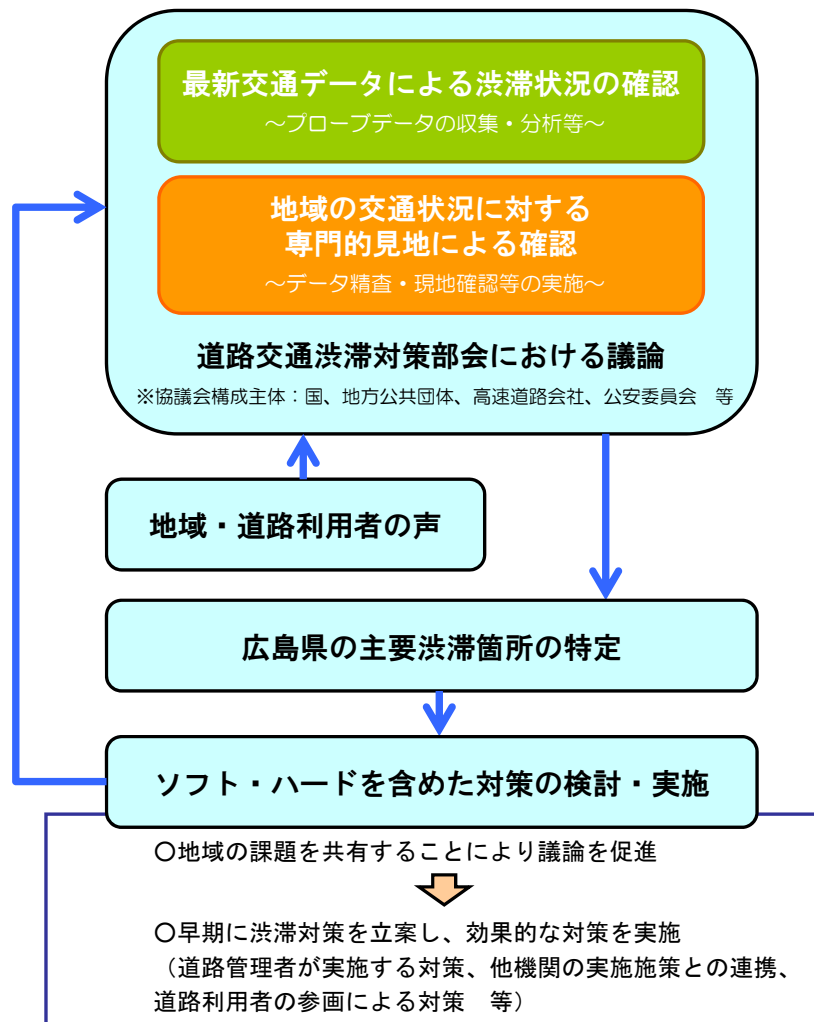
◎：会 長

※1：このたびの規約改正により新たに委員とする予定

# 1.これまでの検討経緯

- 平成25年1月に「主要渋滞箇所」を公表。
- 主要渋滞箇所をモニタリング・随時見直しの上、渋滞部会の中で継続的にフォローアップするとともに、渋滞対策箇所及びその対応方針を検討。

## ◇対策検討のマネジメントサイクル



## ◇今後の検討の流れ



## フォローアップ

### 渋滞部会の開催

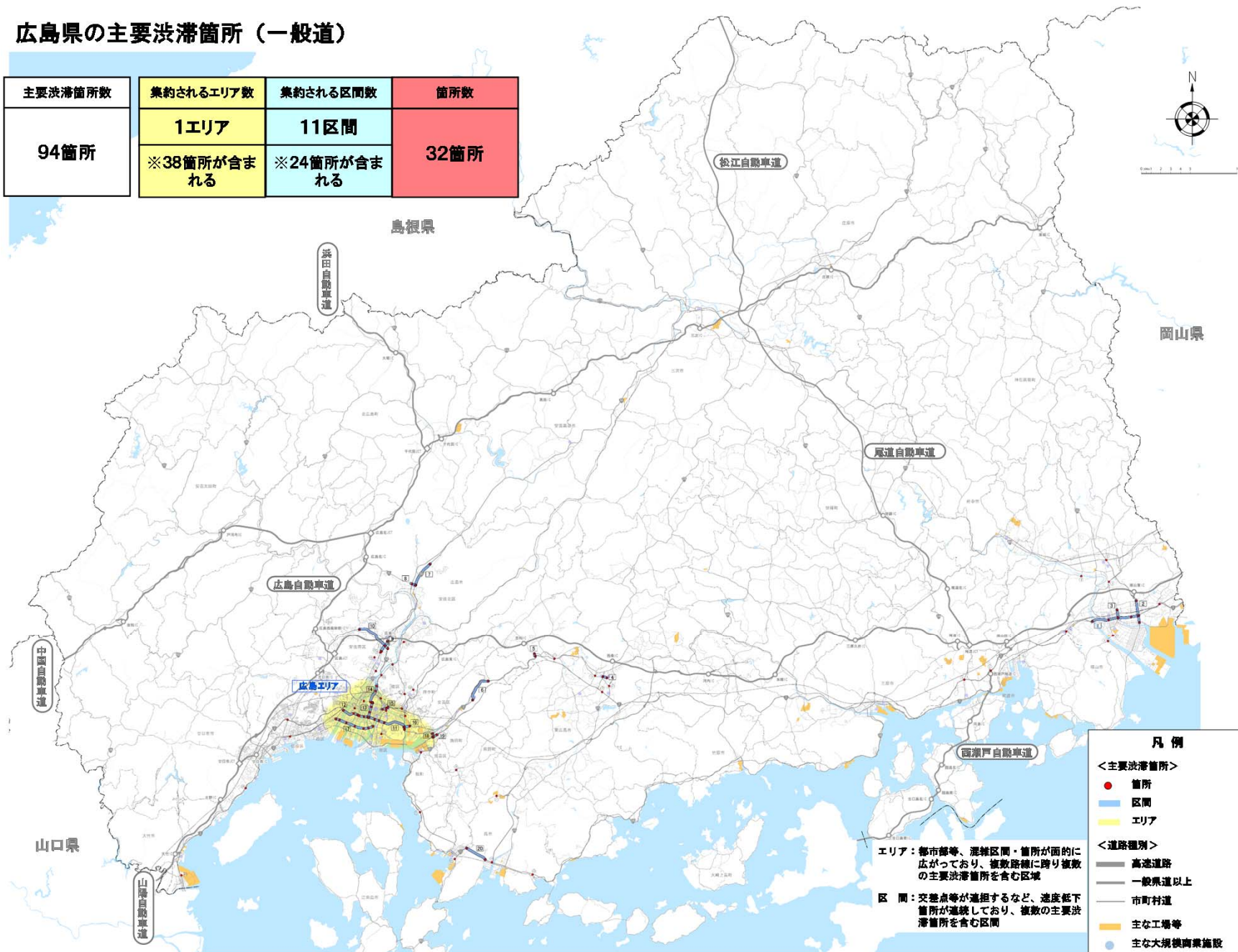
最新データ・現地状況の確認  
対策検討の実施状況の確認

- ※ 主要渋滞箇所に特定されなかったパブリックコメント意見箇所、今後新たに道路利用者の方からいただいた意見箇所等について、データ及び現地を注視し、継続的に取り組みます。
- ※ これらの取組は、関係機関が連携して進めます。

# 広島県の主要渋滞箇所

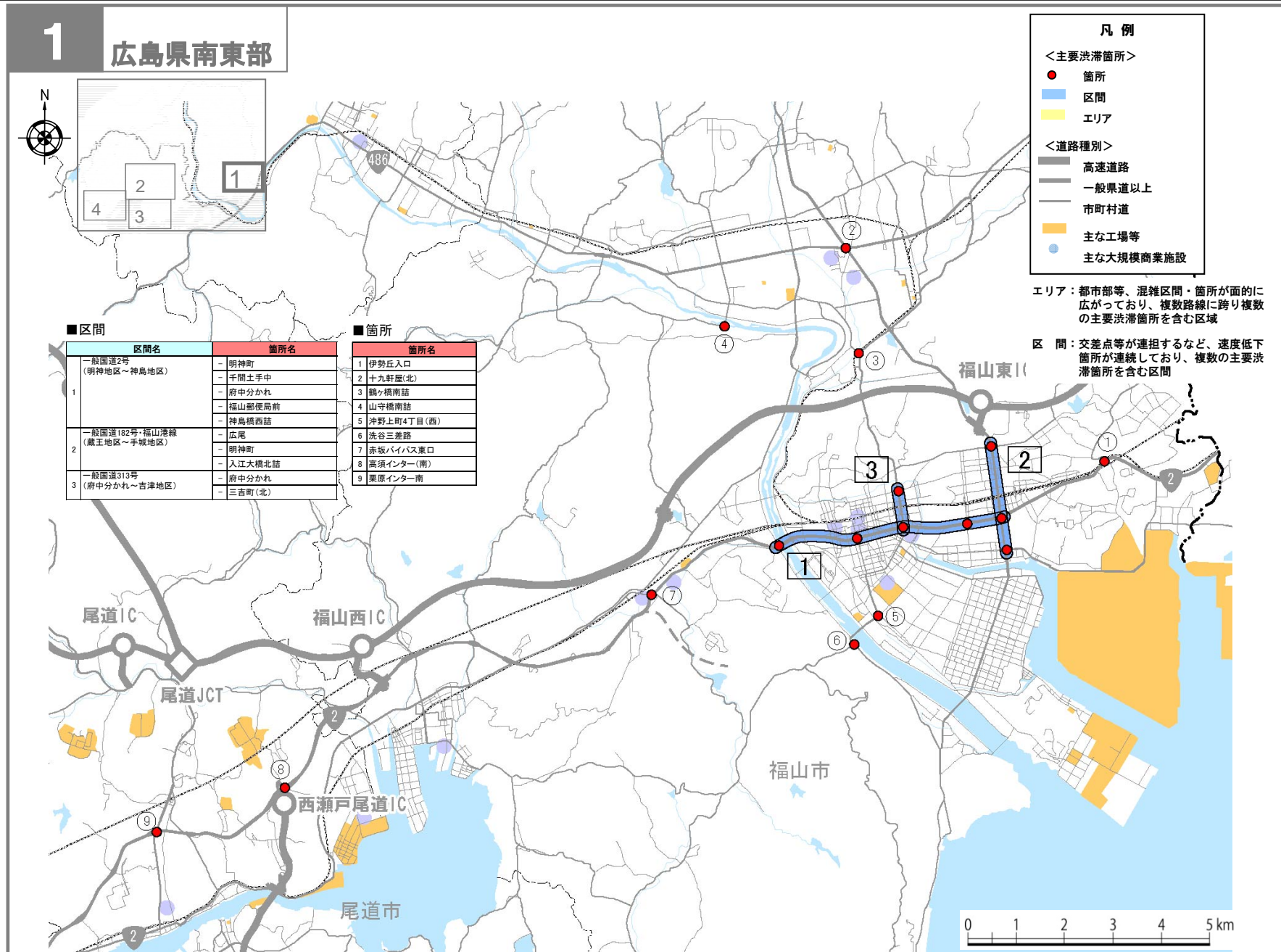
広島県の主要渋滞箇所（一般道）

主要渋滞箇所数	集約されるエリア数	集約される区間数	箇所数
94箇所	1エリア ※38箇所が含まれる	11区間 ※24箇所が含まれる	32箇所



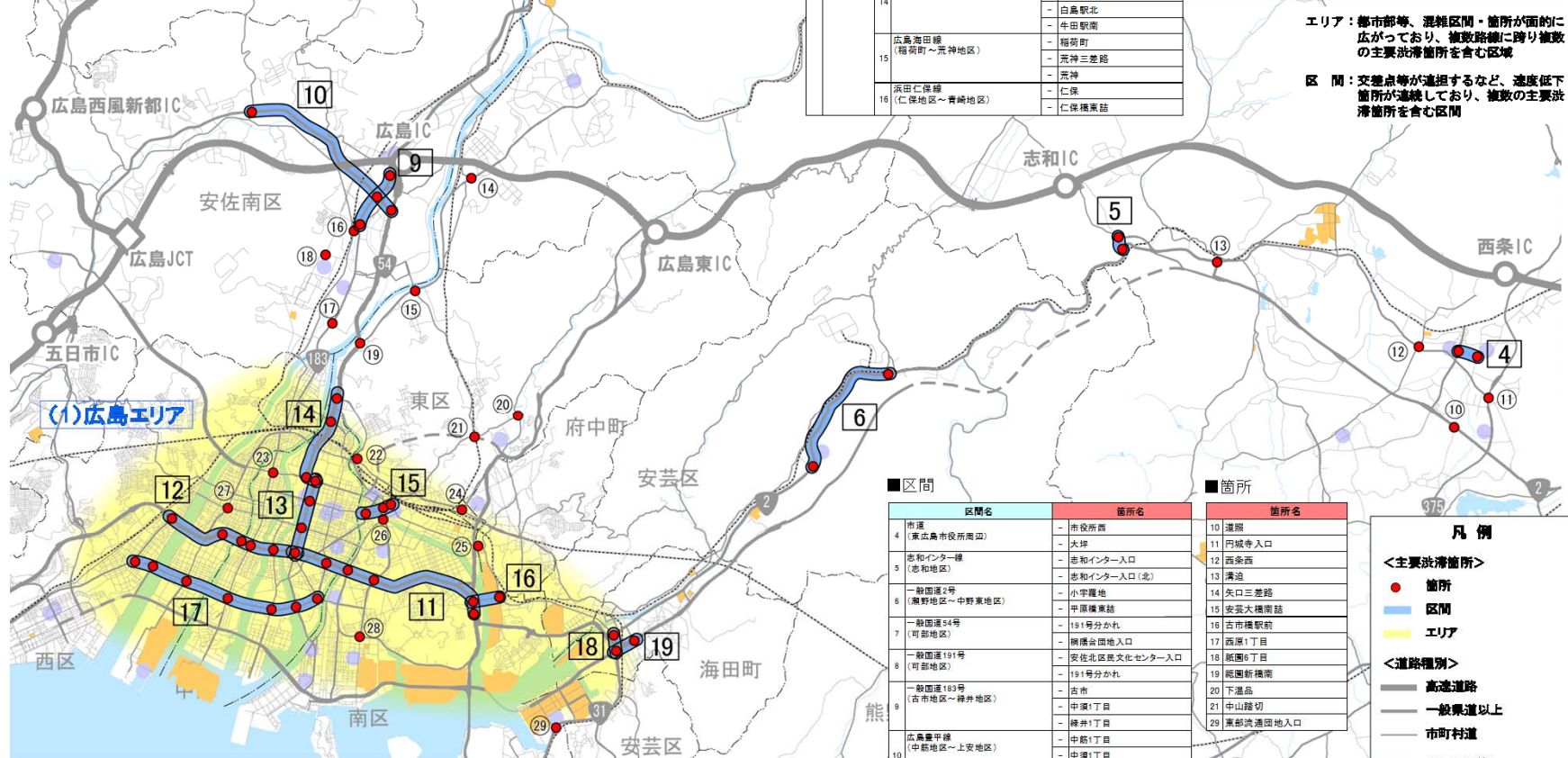
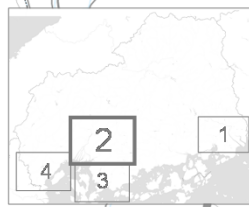


# 広島県の主要渋滞箇所



# 広島県の主要渋滞箇所

## 2 広島県中心部



エリア名	区間名	箇所名	エリア名	区間名	箇所名	
1 広島	一般国道2号 (仁保地区～広島市役所前)	- 仁保二丁目	1 広島	観音橋西詰 (千田地区～庚午地区)	- 御幸橋西詰	
		- 仁保			- 南千田橋東詰	
		- 出汐町			- 吉島西1丁目	
		- 平野橋東			- 舟入南6丁目	
		- 南竹屋町			- 広島西飛行場入口	
	一般国道2号 (広島市役所前～高須地区)	- 広島市役所前		- 広島市役所前	一般国道31号 (海田地区)	- 大正
		- 住吉町		- 舟入本町		- 東部流通団地北口
		- 新観音橋東詰		- 観音本町		- 東部流通団地北口
		- 西広島バイパス入口		- 日の出町		
	一般国道54号 (広島市役所前～広島城南付近)	- 白神社前		- 西広島バイパス入口	矢野海田線 (海田地区)	- 22 綾津ガード
		- 紙屋町		- 広島城南		- 23 寺町電停
- 広島城南		- 県立総合体育館前	- 24 矢野新町2丁目			
- 白鳥駅北		- 白鳥駅南	- 25 新大洲橋東詰			
広島海田線 (箱形町～荒神地区)	- 箱形町	- 荒神	- 26 大正橋			
	- 荒神	- 荒神	- 27 西観音町電停東			
浜田仁保線 (仁保地区～青崎地区)	- 仁保	- 仁保橋東詰	- 28 県立広島大前			

エリア：都市部等、混雑区間・箇所が面的に広がっており、複数路線に跨り複数の主要渋滞箇所を含む区域

区間：交差点等が連担するなど、速度低下箇所が連続しており、複数の主要渋滞箇所を含む区間

区間		箇所	
区間名	箇所名	箇所名	箇所名
市道	- 市役所西	10 津原	
4 (東広島市役所周辺)	- 大坪	11 円城寺入口	
志和インター線	- 志和インター入口	12 西条西	
5	- 志和インター入口(北)	13 溝迫	
一般国道2号 (瀬野地区～中野東地区)	- 小宇原地	14 矢口三差路	
6	- 平原橋東詰	15 安芸大橋南詰	
一般国道54号 (可部地区)	- 191号分かれ	16 古市橋駅前	
7	- 朝陽公園地入口	17 西原1丁目	
一般国道191号 (可部地区)	- 安佐北区民文化センター入口	18 紙園8丁目	
8	- 191号分かれ	19 紙園新橋南	
一般国道193号 (古市地区～緑井地区)	- 古市	20 下湯品	
9	- 中須1丁目	21 中山路切	
	- 緑井1丁目	29 東部流通団地入口	
広島豊平線 (中区～上安地区)	- 中須1丁目		
10	- 動物園入口		

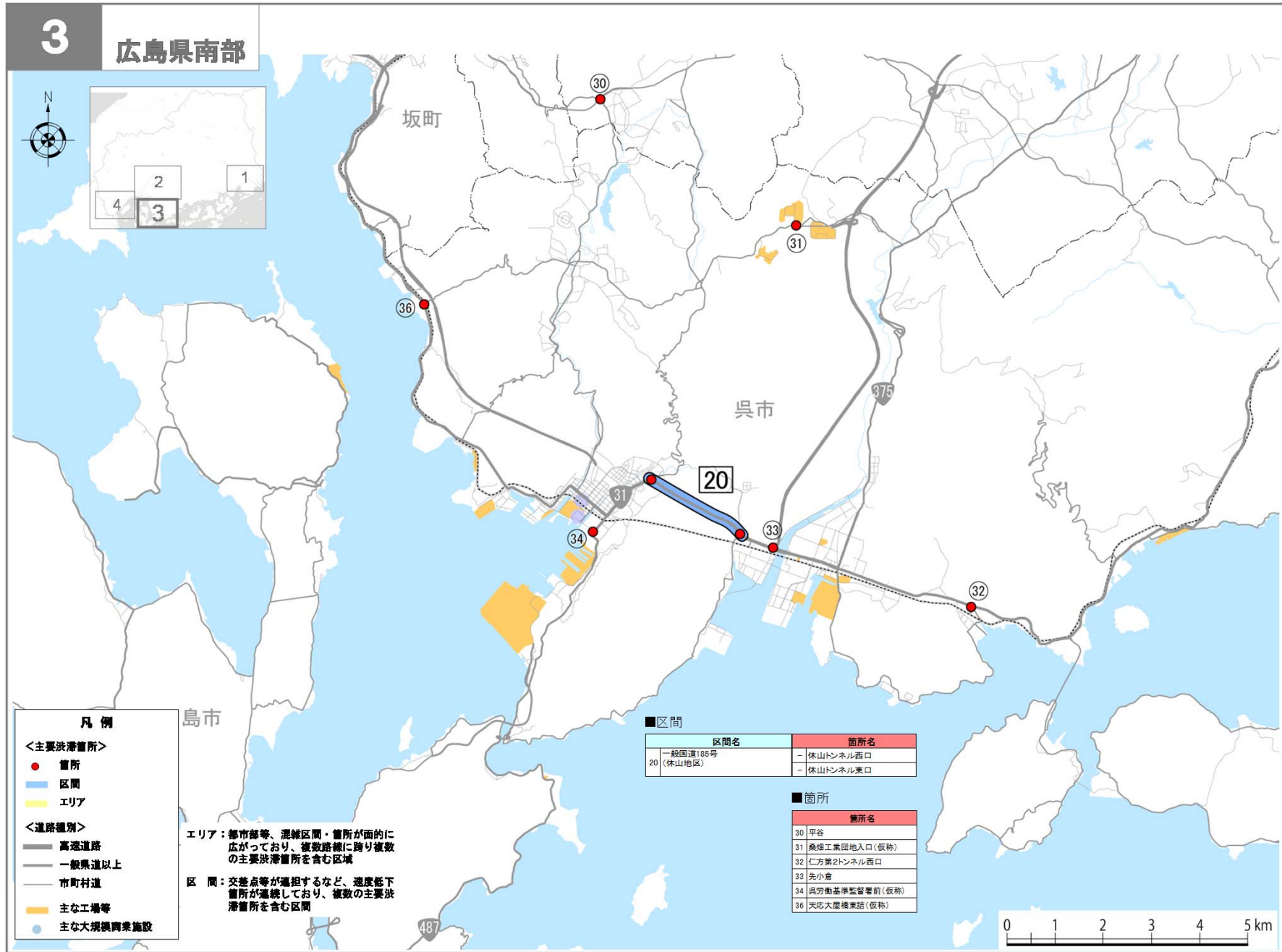
**凡例**

<主要渋滞箇所>

- 箇所
- 区間
- エリア

<道路種別>

- 高速道路
- 一般国道以上
- 市町村道
- 主な工場等
- 主な大規模商業施設





## 4 広島県南西部

