

警戒レベル に関する用語

警戒レベル

災害の危険性を 5 段階で示したもの

警戒レベル 1

今後、天候が悪化するおそれがある状況



警戒レベル 2

雨や風が強くなり、だんだんと天候が悪化している状況



警戒レベル 3 高齢者等避難

災害が発生するおそれがあるときに高齢者や障がい者の安全な避難のために出される



警戒レベル 4 避難指示

災害が発生するおそれが高い状況のときに、対象となる地域の全員に対して出される



警戒レベル 5 緊急安全確保

災害が発生する直前か、すでに発生しているときに、まだ危険な場所にいる人々に出される



河川防災に関する

用語集

河川 に関する用語

支川

大きな川(本川)に合流する川のこと



流域

降った雨が一つの川に集まってくる範囲



洪水 に関する用語

洪水

大雨などで川の水が増えたり、あふれ出たりすること



浸水

ものが水に浸かったり、家などに水が入りこんできたりすること



決壊 (破堤)

川の水が増えて、堤防がこわれること

越水

川の水が堤防をこえてあふれ出すこと



氾濫・溢水

川の水がいっぱいになりあふれ出すこと



洪水に関する用語 (つづき)

内水氾濫 (内水)

水路や下水道などが雨水を排水できずに水があふれ出すこと



外水氾濫

川の水が堤防を越えたり、決壊したりすることであふれ出すこと



水没

河川が氾濫した際に、建物などが浸水すること



孤立化

長時間の浸水により移動ができなくなり孤立してしまうこと



家屋倒壊

強い水流などによって家屋が倒壊・流出すること



まちの危険度に関する用語

洪水浸水想定区域図

洪水で川の水があふれた時に、浸水する区域や水深、浸水が続く時間をまとめた地図



浸水深

浸水が起こったときの地面から水面までの深さ



ハザードマップ

被害が起きる危険性があるエリアや、避難する場所を表示した地図



避難に関する用語

指定緊急避難場所

災害によって危険がせまっているときに命を守るために緊急に避難する場所



対象とする災害に対し、安全な構造である堅牢な建築物

指定避難所

災害の危険がなくなったあとに、被災した人や帰宅できない人が一時的に避難する場所



学校・体育館等の施設

避難情報

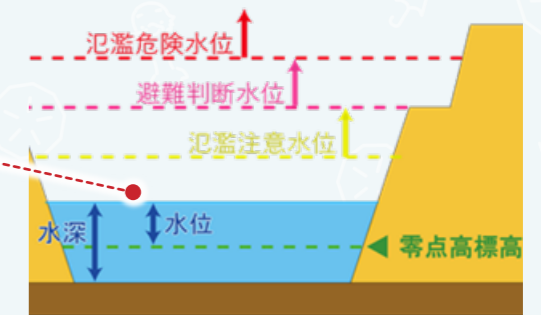
災害が起きる危険性が高まり、避難をする必要があるときに市町村から出される情報



水位に関する用語

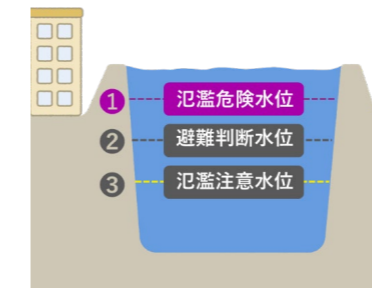
水位

川の水面の高さ (基準として決められている高さから水面までの高さ)



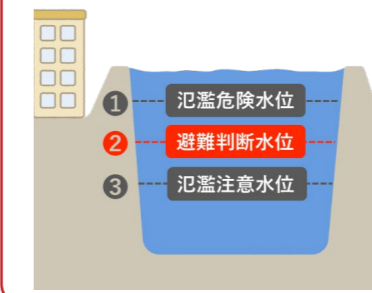
氾濫危険水位

いつ氾濫してもおかしくない状態の水位 (避難指示に相当)



避難判断水位

避難準備など氾濫の発生への警戒を求める段階の水位 (高齢者等避難に相当)



氾濫注意水位

氾濫の発生への注意を求める段階の水位

