

水辺自慢写真集応募箇所一覧

鳥取県

No	水系名	河川名	写真のテーマ	撮影場所	問い合わせ先
1	橋津川	東郷池	東郷池の夕日	鳥取県湯梨浜町松崎	鳥取県
2	千代川	湖山池	湖山池とヨット	鳥取県鳥取市湖山町	鳥取県
3	千代川	湖山池	湖山池の畔(ほとり)のお花畑	鳥取県鳥取市桂見 湖山池	鳥取市
4	千代川	千代川	願いをたくす千代川	鳥取県鳥取市用瀬町 ふれあいの水辺(千代川)	鳥取市
5	天神川	玉川	懐かしい町並みと玉川	鳥取県倉吉市研屋町(玉川)	倉吉市
6	天神川	三徳川	桜裏スポット 三徳川	鳥取県東伯郡三朝町山田 かじか橋たもと(三徳川)	三朝町

島根県

No	水系名	河川名	写真のテーマ	撮影場所	問い合わせ先
7	斐伊川	赤川	都市をせせらぐ赤川	島根県出雲市駅南町(赤川河川公園)	島根県
8	斐伊川	赤川	七夕さんの赤川	島根県雲南市大東町(赤川ほたる公園)	島根県
9	斐伊川	平田船川	鯉昇るさつきの平田船川	島根県出雲市平田町(平田船川堤)	島根県
10	斐伊川	松江堀川(北田川)	水都松江の堀川	島根県松江市北堀町 松江堀川(北田川)	島根県

岡山県

No	水系名	河川名	写真のテーマ	撮影場所	問い合わせ先
11	旭川	旭川	旭川さくらみちの夜桜	岡山県岡山市中区 旭川さくらみち(旭川)	岡山市
12	旭川	新庄川	桜のトンネル	岡山県真庭市美甘(新庄川)	真庭市
13	旭川	旭川	高瀬舟の趣薫る旭川の清流	岡山県真庭市(旭川)	岡山県
14	倉敷川	倉敷川	白壁の町並みと倉敷川	岡山県倉敷市 美観地区(倉敷川)	倉敷市
15	吉井川	吉井川	足踏み洗濯と吉井川	岡山県鏡野町 奥津温泉奥津橋たもと	鏡野町
16	吉井川	吉野川	吉野川、ゆ〜らぎ橋の大噴水	岡山県美作市	岡山県
17	吉井川	吉野川	吉野川、川面に映える大鷲	岡山県美作市	岡山県

広島県

No	水系名	河川名	写真のテーマ	撮影場所	問い合わせ先
18	太田川	京橋川	水辺のオープンカフェ京橋川	広島県広島市中区 稲荷大橋西詰北側の河岸緑地	広島県
19	江の川	志路原川	歴史の香る志路原川	広島県山形郡北広島町(志路原川)	広島県
20	永慶寺川	永慶寺川	水辺を親しめる永慶寺川	広島県廿日市市大野(永慶寺川)	広島県
21	太田川	旧太田川(本川) 基町	水上タクシーでお花見	広島県広島市中区 基町環境護岸(旧太田川(本川))	広島市
22	太田川	旧太田川(本川) 雁木	大雁木	広島県広島市西区(旧太田川(本川))	広島市
23	太田川	京橋川	京橋川オープンカフェ	広島県広島市中区(京橋川)	広島市
24	太田川	古川	こどもが水遊びする古川	広島県広島市安佐南区緑井(古川)	広島市
25	瀬野川	瀬野川	自然と歴史がマッチした瀬野川	広島県広島市安芸区中野(瀬野川)	広島市
26	江の川	江の川	桜土手と江の川遊覧	広島県三次市三次町(江の川)	三次市
27	江の川	馬洗川	水辺を彩る灯籠の灯	広島県三次市吉舎町(馬洗川)	三次市
28	江の川	馬洗川	川面を照らす大輪の花火	広島県三次市十日市(馬洗川)	三次市
29	瀬野川	瀬野川	桜の季節の瀬野川	広島県海田町 瀬野川	海田町
30	太田川	滝山川	温井ダム放流の滝山川	広島県安芸太田町 温井ダム	安芸太田町
31	太田川	太田川	香草の太田川	広島県安芸太田町 香草	安芸太田町
32	太田川	太田川	上殿の太田川	広島県安芸太田町 上殿	安芸太田町
33	太田川	柴木川	三段峡の柴木川	広島県安芸太田町 三段峡	安芸太田町


山口県

No	水系名	河川名	写真のテーマ	撮影場所	問い合わせ先
34	樺野川	一の坂川	古くから親しまれる一の坂川	山口県山口市後河原(一の坂川)	山口市
35	錦川	錦川	清流錦川と錦帯橋の鶉飼	山口県岩国市岩国 錦川	岩国市
36	島田川	島田川	熱い冬の日 島田川	岩国市玖珂町有延地内(島田川)	山口県
37	厚狭川	厚狭川	厚狭川における流し雛	山口県山陽小野田市本町 厚狭川	山陽小野田市
38	木屋川	木屋川	ホタルの季節の木屋川	山口県下関市	山口県
39	伊佐川	伊佐川	桜の季節の美祿さくら公園	山口県美祿市	山口県
40	深川川	深川川	桜咲き乱れる深川川	山口県長門市	山口県
41	田布施川	田布施川	桜と河川が調和した田布施川	山口県熊毛郡田布施町	山口県
42	真綿川	真綿川	地域の憩いの場である真綿川	山口県宇部市	山口県

以降で、各箇所のかわ、まちの自慢、見どころなどの情報を紹介します。

① [東郷池の夕日 (鳥取県湯梨浜町)]

[位置図]



【いい川情報(私のまちのいい川自慢、見どころ 等)】

・東郷池は、広大な湖面と遠くの間々が調和した、風光明媚な観光の名所です。周辺には羽合温泉、東郷温泉などの温泉旅館をはじめ、中国庭園などの観光施設が豊富にあります。また、池の周囲には公園施設も整備されており、周辺住民の憩いの場となっています。最近では池を周遊するウォーキングも盛んに行われています。写真は「四ツ手網」といわれる東郷池伝統の仕掛け網で、東郷池の風物詩となっています。

【応募理由】

・観光をはじめ、皆様の憩いの場所でもある東郷池を全国の皆様に紹介することで、観光地として地域活性化の一助とするため応募しました。

【撮影者、撮影場所、時期、時間 等】

撮影者：鳥取県、撮影場所：鳥取県湯梨浜町松崎、
時期、時間等不明

【問い合わせ先】

鳥取県河川課企画担当
電話 (0857) 26-7374



〔位置図〕



【いい川情報(私のまちのいい川自慢、見どころ 等)】

湖山池の広大な湖面では、ウインドサーフィンやヨット、カヌー等の様々な利活用がなされています。また、池周辺の公園では家族連れが休日の散歩を楽しむ等、湖山池は周辺住民の憩いの場となっています。

【撮影者、撮影場所、時期、時間 等】

鳥取県撮影、鳥取県鳥取市湖山町、撮影時期 不明

【応募理由】

平成22年には湖山池を含む鳥取砂丘や白兔海岸、岩美海岸周辺地域が山陰海岸ジオパークの認定を受けました。これらの一部である湖山池の魅力を全国の皆様に知っていただき、観光に訪れていただくことで、地域活性化に寄与することを目的に応募しました。

【問い合わせ先】

鳥取県河川課企画担当
電話0857-26-7374

③ 「湖山池の畔(ほとり)のお花畑 (鳥取県鳥取市)」

応募用紙



鳥取市
湖山池マスコット
キャラクター
こいけちゃん

〔位置図〕



【いい池情報(私のまちのいい池自慢、見どころ 等)】

湖山池は、池としては日本一の広さを誇る本市の自慢のひとつです。湖山池の周辺や池の中央にある青島は、自然豊かな公園として市民の憩いの場となっています。今年度は、この湖山池公園を主会場として第30回全国都市緑化とっとりフェア～水と緑のオアシスとっとり～が開催されました。現在でも訪れる多くの方に湖山池の美しい風景と池の畔に植えられた可憐な草花を楽しんでいただいています。

【応募理由】

湖山池はこれまでも市民に親しまれていますが、今後、全国都市緑化とっとりフェアの開催を契機に湖山池や本緑化フェアのメインガーデンであるナチュラルガーデンの魅力を全国に発信し、来訪者を増加させ、観光資源としての活用や地域活性化に寄与するためです。

【撮影者、撮影場所、時期、時間 等】

鳥取県鳥取市撮影
鳥取県鳥取市市桂見 (湖山池)
平成25年10月 日中

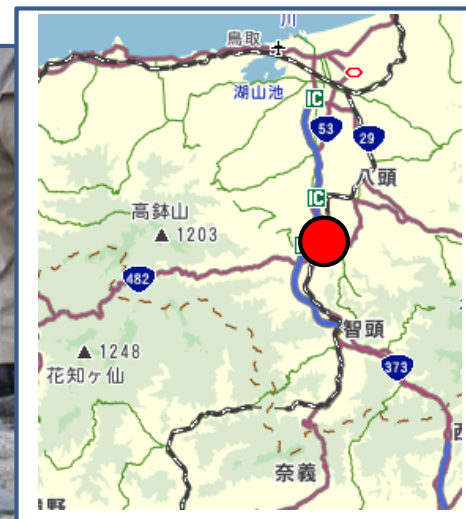
【問い合わせ先】

鳥取市役所都市整備部都市環境課
電話：0857-20-3273

④ 「願いをたくす千代川（鳥取市用瀬町）」

自治体ロゴ

応募用紙



【いい川情報(私のまちのいい川自慢、見どころ 等)】

千代川のふれあいの水辺では、旧暦の3月3日に「もちがせ流しびな行事」が行われます。この行事は、“もちがせの雛送り”として県の無形民俗文化財として指定されており、清らかな水の流れの中行われる情緒豊かな民族行事は、多くの人を魅了しています。また、平素から市民の憩いの水辺として親しまれ、親子連れや多くの家族が訪れるなど、安らぎの空間となっています。

【応募理由】

ふれあいの水辺はこれまでも市民の憩いの場として親しまれていますが、より一層周知を図り、特に「流しびな行事」で「流しびなの里 用瀬」を全国に発信し、観光資源としての活用と地域活性化に繋げていきたい。

【撮影者、撮影場所、時期、時間 等】

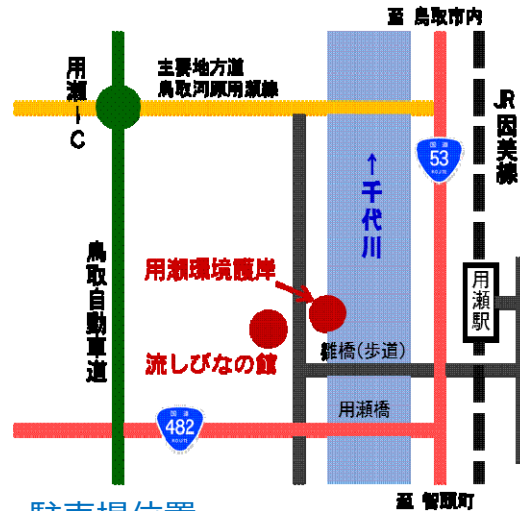
鳥取市用瀬町総合支所撮影
鳥取県鳥取市用瀬町 ふれあいの水辺（千代川）
平成25年4月 日中

【問い合わせ先】

鳥取市用瀬町総合支所地域振興課
電話：0858 -87-2111

<アクセス図>

- ・近隣の図面
- ・道路、鉄道



- ・最寄り駅、バス停、駐車場位置

J R用瀬駅から徒歩5分

鳥取自動車道用瀬 I C 下車 8分 (自動車)

駐車場 無

※隣接の「流しびなの館」をご利用下さい
バス5台、乗用車30台

- ・トイレの場所

無 ※隣接の「流しびなの館」をご利用下さい

- ・その他

<周辺施設情報>

- ・ジャンル (博物館)
- ・施設名、写真
もちがせ 流しびなの館



- ・施設概要、特徴

観光物産センター、軽食喫茶 有り

- ・営業時間、料金 (大人、小人)

営業時間 9:00~17:00 (年末年始、毎週水曜日休館)

料金 高校生以上300円 (中学生以下、障がい者等の方は無料)

- ・利用にあたっての注意事項

- ・URL (記載できれば、営業時間、料金などは省略OK)
<http://nagashibinanoyakata.jp/>

<詳細情報に関する問い合わせ先>

環境護岸に関すること

- ・鳥取河川国道事務所 工務第一課
- ・0857-22-8435

流しびなに関すること

- ・もちがせ 流しびなの館
- ・0858-87-3222



【いい川情報(私のまちのいい川自慢、見どころ 等)】

重要伝統的建造物群保存地区として指定されている打吹玉川地区は、江戸時代末期から昭和20年までに建てられた白壁と焼き杉の腰板からなる土蔵や家屋が多く立ち並び、当時の面影を残す懐かしい佇まいをみせており、市の観光スポットである他、玉川付近では春には「打吹流し雛」、夏にはかがり火とビン灯籠で土蔵群を幻想的に照らす「光の回廊」、秋には優しい和紙の行燈で照らす「山陰KAMIあかり」など多くのイベントが開催されています。

【応募理由】

玉川沿いに並ぶ白壁土蔵群は市の重要な観光資源であり、その魅力を広く全国に周知することで、来訪者を増加させ、観光資源としての活用や地域活性化に寄与するためです。

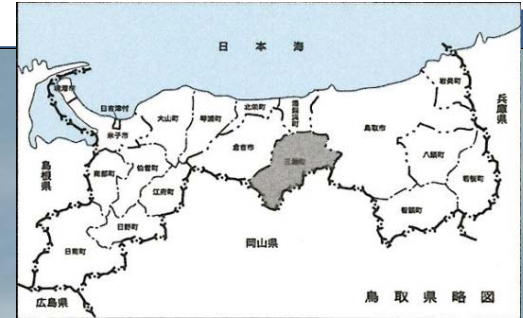
【撮影者、撮影場所、時期、時間 等】

倉吉市撮影
鳥取県倉吉市研屋町 (玉川)
平成25年7月28日 (光の回廊)

【問い合わせ先】

倉吉市建設部建設課
電話 0858-22-8169

⑥ 〔桜裏スポット 三徳川（鳥取県三朝町）〕



【いい川情報(私のまちのいい川自慢、見どころ 等)】

三朝温泉の玄関口では、春になれば満開の桜が皆さんを出迎えてくれます。通りからみる桜も良いのですが、たもとを流れる三徳川の河川敷から見上げる桜もまた格別なものです。夜になるとライトアップもされ、それはまるで夜空に桜が浮かび上がっているように感じます。
三徳川のせせらぎと夜空に浮かぶ桜、静と動の空間をたっぷりお楽しみ下さい。

【応募理由】

かじか橋たもとの河川敷は地元住民には憩いの場として親しみ続けられていますが、かじか橋たもとの河川敷の魅力を周知することにより、観光資源の活用はもとより地域活性化を加速させるためです。

【撮影者、撮影場所、時期、時間 等】

三朝町役場建設水道課撮影
鳥取県東伯郡三朝町山田 かじか橋たもと(三徳川)
平成25年4月 日中

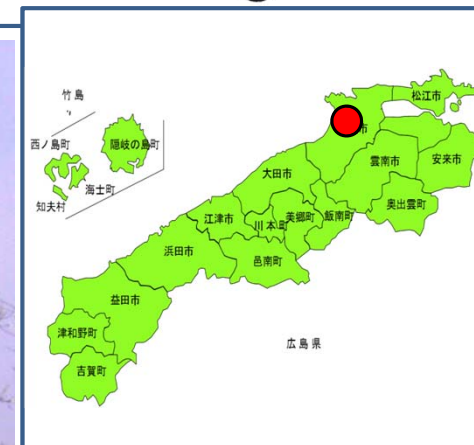
【問い合わせ先】

三朝町役場 建設水道課 町土整備室
電話:0858-43-3502

⑦ 〔都市をせせらぐ赤川（島根県出雲市）〕



応募用紙



【いい川情報(私のまちのいい川自慢、見どころ 等)】

この箇所は、出雲市駅周辺土地区画整理事業と一体的にふるさと川整備区間として整備しており、周辺の公園や散策道などとあわせて、市民のふれあいや憩いの場になっています。
出雲市中心部に立ち並ぶ建物を背景に、それを貫流する赤川の水と、芝生、桜が一体となった色彩豊かな水辺空間が魅力です。

【応募理由】

市街化が進む地方都市にあって、かつての水辺と親しんできた暮らしをもう一度とり戻し、ふれあいや、憩いの場を提供してくれる水辺空間の魅力を広く知ってもらうためです。

【撮影者、撮影場所、時期、時間 等】

出雲県土整備事務所撮影
島根県出雲市駅南町 赤川河川公園(赤川)
平成23年4月 日中

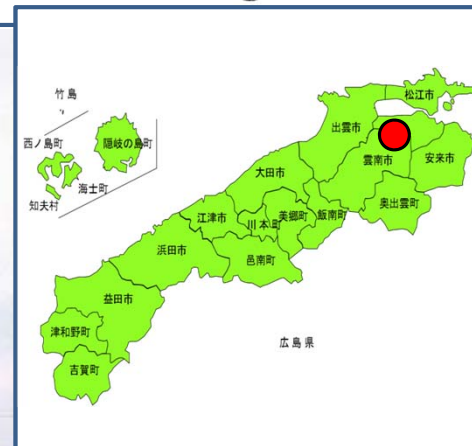
【問い合わせ先】

島根県出雲県土整備事務所土木工務第二課
0853-30-5644

⑧ 「七夕さんの赤川（島根県雲南市）」



応募用紙



【いい川情報(私のまちのいい川自慢、見どころ 等)】

1570年代、毛利と尼子の戦いが終わり泰平の世を祝ったのが始まりと言われる「大東七夕まつり」

赤川沿いの街では、七夕の夜に子供たちが提灯を付けた笹竹をもって行列をなして町中を歩き、最後に赤川の堤防で子供花火を打ち上げる様子は街の風物詩となっています。この場所は赤川ほたるの公園と呼ばれ、ほたるの舞う川として県内外から多くの人々が鑑賞にやってきます。

また、雲南市では「ほたる条例」というユニークな条例を制定しており、市民全体でホタルの保護とそれらを取り巻く環境の保全に取り組んでいます。

【応募理由】

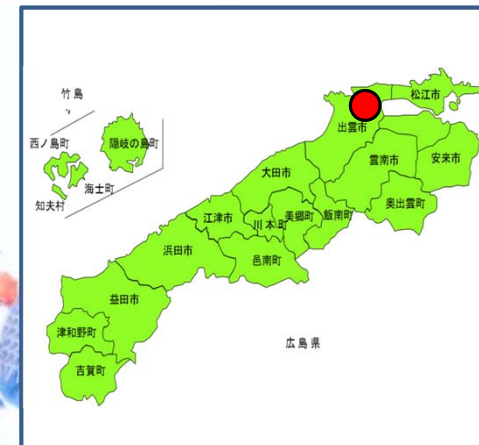
赤川ほたるの公園は市民の憩いの場として親しまれてますが、赤川の魅力を全国に周知することで、人とのふれあいや風景、環境といった、赤川のいいところを知ってもらうためです。

【撮影者、撮影場所、時期、時間 等】

雲南県土整備事務所撮影
島根県雲南市大東町 赤川ほたるの公園(赤川)
平成23年8月 夕方

【問い合わせ先】

島根県雲南県土整備事務所土木工務第一課
0854-42-9604



【いい川情報(私のまちのいい川自慢、見どころ 等)】

平田船川では、毎年5月になると川幅いっぱいに鯉の群泳がみられます。少子化・核家族化が進み、鯉のぼりを街で見かけることが少なくなった昨今、訪れる人から講評を得ています。

【撮影者、撮影場所、時期、時間 等】

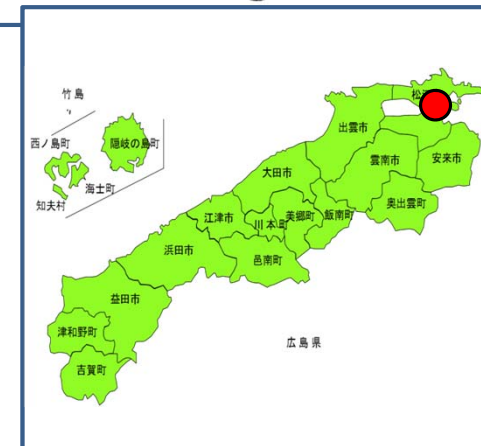
出雲県土整備事務所撮影
島根県出雲市平田町 平田船川堤
平成25年5月 日中

【応募理由】

昔の平田船川は子どもたちの水遊びや魚とりなどで親しまれていました。今の子どもたちにも川の楽しさを伝え、水辺に親しむ機会にふれてもらうためです。

【問い合わせ先】

島根県出雲県土整備事務所土木工務第二課
0853-30-5644



【いい川情報(私のまちのいい川自慢、見どころ 等)】

松江城を取り囲む堀川は、松江堀川と呼ばれ、城下町に架かる大小の橋と城山の緑などの詩情豊かな情景は、松江を訪れる人々の心を和ませてくれます。松江堀川は遊覧船で堀川をめぐることができ、船から眺める町並みはどこか懐かしく、人気の観光スポットとなっています。

【撮影者、撮影場所、時期、時間 等】

島根県土木部河川課撮影
島根県松江市北堀町 松江堀川(北田川)
平成25年10月 日中

【応募理由】

松江堀川はこれまでも市民の憩いの場として、親しまれていますが、松江堀川の魅力を広く全国に周知することで、来訪者を増加させ、観光資源としての活用や地域活性化に寄与するためです。

【問い合わせ先】

島根県土木部河川課
0852-22-6571

<アクセス図>



松江城周辺：JR松江駅からレイクラインバスで10分
 駐車場 有 (200台)、トイレ有
 宍道湖周辺：JR松江駅からレイクラインバスで30分
 駐車場 有 (とるぱ：20台)、トイレ有

<周辺施設情報>

- ・ジャンル
 名所史跡、自然景観、公園
- ・施設名、写真
 松江城、堀川遊覧船、宍道湖夕日スポット、岸公園



松江城と堀川遊覧船



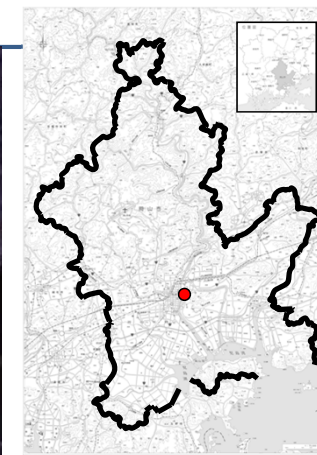

宍道湖に沈む夕日(岸公園)

- ・施設概要、特徴
 国宝指定された松江城周辺は、堀川の水辺に歴史的な町並みが続く。堀川には遊覧船が運航し、年間30万人の乗船がある。また、親水性の高い宍道湖畔は、夕日鑑賞を楽しむ観光客などで賑わう。

- ・URL
 松江城：
http://www.matsue-tourism.or.jp/m_castle/
 堀川遊覧船：
<http://www.matsue-horikawameguri.jp/>
 宍道湖夕日スポット：
http://www.kankou-matsue.jp/shinjiko_yuuhi/index.html

<詳細情報に関する問い合わせ先>

- ・出雲河川事務所 計画課
- ・電話番号 0853-20-1761



【いい川情報(私のまちのいい川自慢、見どころ 等)】

岡山後楽園東側・旭川左岸の「旭川さくらみち」。春満開の桜は見応えがあり、花見の季節には昼夜を問わず多くの人で賑わいます。また、隣接する岡山城・後楽園では四季を通じて様々なイベントが催され、親水護岸が整備された旭川とともに岡山を代表する観光地、市民の憩いの場となっています。

【応募理由】

「旭川さくらみち」はこれまでも観光地、市民の憩いの場として利用されていますが、今後、「旭川さくらみち」を含む旭川一帯の魅力を広く全国に周知することで、来訪者をさらに増加させ、観光資源としての活用や中心市街地活性化に寄与するためです。

【撮影者、撮影場所、時期、時間 等】

岡山市都市整備局庭園都市推進課職員撮影
岡山市中区 旭川さくらみち（旭川）
平成25年4月5日18:46

【問い合わせ先】

岡山市都市整備局庭園都市推進課
電話：086-803-1395



【いい川情報(私のまちのいい川自慢、見どころ 等)】

旧出雲街道・美甘宿の町裏の新庄川堤防沿いに咲く桜並木。約600mの間に50本の桜が植えられている。河川敷に降りて見上げると、桜のトンネルを歩いているようです。

【撮影者、撮影場所、時期、時間 等】

真庭市商工観光課 撮影
岡山県真庭市美甘（新庄川）
平成24年4月24日 午後8時頃

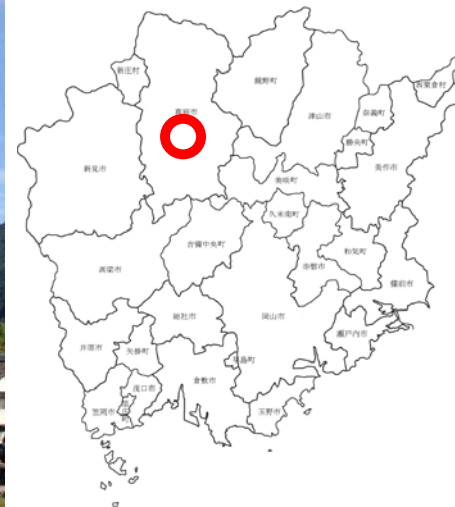
【応募理由】

真庭市美甘の河川敷きは、四季を通じて市民の憩いの場となっています。この魅力を広く全国に周知することで、来訪者を増加させ、観光資源としての活用や地域活性化に寄与するためです。

【問い合わせ先】

真庭市産業観光部 商工観光課
電話：0867-42-1033

〔高瀬舟の趣薫る旭川の清流（真庭市）〕



【いい川情報(私のまちのいい川自慢、見どころ 等)】

旭川は、その昔高瀬舟が行き交い、真庭市勝山地区は最上流の船着き場として賑わっていました。現在でも、船着場であった左岸(写真右奥)の石積護岸は、当時の趣を残しており、豊かな山々、ゆったりとした清流と相まって、旭川を中心とした良好な環境が形成されています。

【応募理由】

真庭市勝山地区の豊かな河川環境を紹介することで、良好な自然を保全・創造する多自然川づくりの重要性を再認識するとともに、岡山県の美しい河川を全国にアピールする。

【撮影者、撮影場所、時期、時間 等】

岡山県土木部河川課治水班 撮影
岡山県真庭市（旭川）
平成25年10月4日 午前10時頃

【問い合わせ先】

岡山県土木部河川課 治水班
電話：086-226-7480



【いい川情報(私のまちのいい川自慢、見どころ 等)】

白壁土蔵のなまこ壁に、軒を連ねる格子窓の町家。そして川面に映る柳並木……。倉敷川沿いには情緒豊かな町並みが形作られています。

【応募理由】

倉敷川畔伝統的建造物群保存地区はこれまでも倉敷市を代表する観光地であり、年間を通して様々なイベントが行われています。今回、魅力を広く全国に周知することで、来訪者を増加させ、観光資源としての活用や地域活性化に寄与するためです。

【撮影者、撮影場所、時期、時間 等】

倉敷市建設局土木部土木課撮影
岡山県倉敷市 美観地区(倉敷川)
平成24年5月13日中

【問い合わせ先】

倉敷市建設局土木部土木課河川港湾係
電話：086-426-3521

⑮ 足踏み洗濯と吉井川(岡山県鏡野町)



【いい川情報(私のまちのいい川自慢、見どころ 等)】

足踏み洗濯は、その昔熊や狼を見張りながら家事をこなすという生活の知恵から生まれた奥津温泉独特の風習です。姉さんかぶりにかすりの着物姿が鏡のように透き通った吉井川の清流に映え、山里の風情溢れる景色を楽しむことができます。

【応募理由】

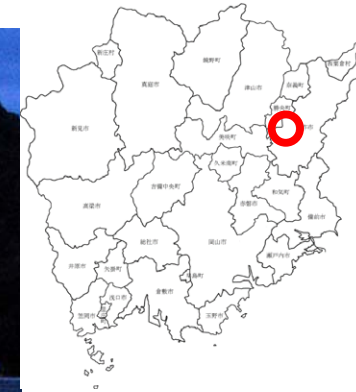

奥津温泉の象徴として続けられている足踏み洗濯は、全国的にも珍しいココにしかない奇習です。鏡野町を代表する観光資源である奥津温泉の魅力为全国に発信し、地域活性化に寄与するためです。

【撮影者、撮影場所、時期、時間 等】

[撮影者]鏡野町役場 [撮影場所]奥津温泉奥津橋たもと [時期]8月 [時間]AM8:40

【問い合わせ先】

岡山県苫田郡鏡野町産業観光課観光係
電話:0868-54-2987



【いい川情報(私のまちのいい川自慢、見どころ 等)】

岡山県美作市に位置する湯郷(ゆのごう)地区は、吉井川の支川、吉野川の沿川に位置する温泉街で、「鷺の湯」として古くから賑わってきました。温泉街の南端、吉野川に架かる「ゆ〜らぎ橋」には、白鷺を模した噴水があり、温泉街のシンボリックな存在となっています。

【応募理由】

美作市湯郷地区の大噴水は、温泉街(地域)と河川が一体化し、風情のある良好な河川環境を形成している。これらを紹介することで、岡山県の美しい河川を全国にアピールする。

【撮影者、撮影場所、時期、時間 等】

美作市役所商工観光課 撮影
岡山県美作市 (吉野川)
平成23年3月2日 午後6時頃

【問い合わせ先】

岡山県土木部河川課 治水班
電話:086-226-7480



【いい川情報(私のまちのいい川自慢、見どころ 等)】

岡山県美作市に位置する湯郷(ゆのごう)地区は、吉井川の支川、吉野川の沿川に位置する温泉街で、鷲の湯として古くから賑わってきました。温泉街の南端、吉野川の中央には、鷲を模した井堰があり、温泉街のシンボリックな存在となっています。



【応募理由】 鷲を模した井堰は湯郷温泉を象徴した構造物であり、地域の文化・風習を踏まえた河川改修を実現した例である。今後とも、自然環境や景観に配慮した河川改修を実施する上で、岡山県の美しい河川を全国にアピールする。

【撮影者、撮影場所、時期、時間 等】

岡山県土木部河川課 撮影
岡山県美作市（吉野川）
平成26年5月2日 午前11時頃

【問い合わせ先】

岡山県土木部河川課 治水班
電話：086-226-7480



【いい川情報(私のまちのいい川自慢、見どころ 等)】

広島市は瀬戸内海に面し、市中心部を6本の川が流れる「水の都」であり、美しい水辺に恵まれています。京橋川や元安川の河岸緑地において、水辺に新たな魅力を創り出すため、「オープンカフェ」が営業しており、多くの市民や来訪者に憩いの場、交流の場を提供するとともに、潤いと安らぎを感じる風景を創り出しています。

【応募理由】

オープンカフェは、広島の新しい観光スポットとして定着しつつありますが、今後、「水の都ひろしま」の魅力を広く全国に周知することで、来訪者を増加させ、河川空間の利活用や地域活性化に寄与するためです。

【撮影者、撮影場所、時期、時間 等】

広島県土木局河川課撮影
 広島県広島市中区 稲荷大橋西詰北側の河岸緑地
 平成25年10月 日中

【問い合わせ先】

広島県河川課
 電話：082-513-3929



【いい川情報(私のまちのいい川自慢、見どころ 等)】

北広島町には、国や県指定の文化財などが多く存在しており、国指定の文化財としては、木造薬師如来及両脇侍像(古保利薬師堂安置)などがあります。春には満開になる桜並木の遊歩道を散策し、歴史的な文化財を回遊できます。

【応募理由】

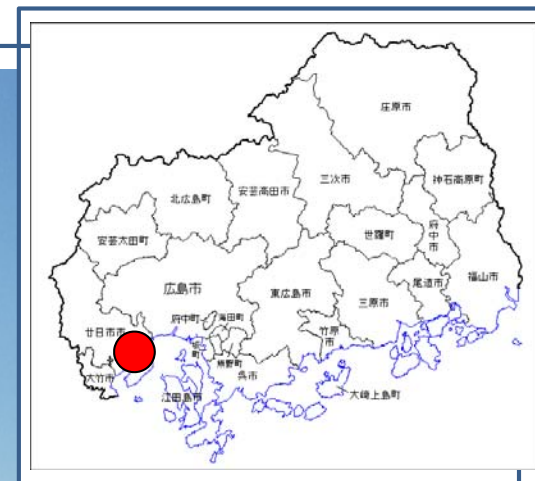
木造薬師如来及両脇侍像(古保利薬師堂安置)に向かう参道橋は、町のシンボリックな橋となっており、町民の憩いの場として親しみ続けられていますが、今後、歴史的な文化財が多く存在する町の魅力を広く周知することで、来訪者を増加させ、観光資源としての活用や地域活性化に寄与するためです。

【撮影者、撮影場所、時期、時間 等】

広島県西部建設事務所安芸太田支所撮影
 広島県山県郡北広島町(志路原川)
 平成25年10月 日中

【問い合わせ先】

広島県 土木建築局 河川課
 電話：082-513-3929



【いい川情報(私のまちのいい川自慢、見どころ 等)】

永慶寺川は、近くに小・中学校があり、川で水遊びが盛んに行われ、市民のやすらぎの場になっています。干潮時には、水鳥が魚を採る姿が見られ、まさに、動植物の憩いの場であり、水と街が一体となった色彩豊かな水辺空間が魅力です。

【応募理由】

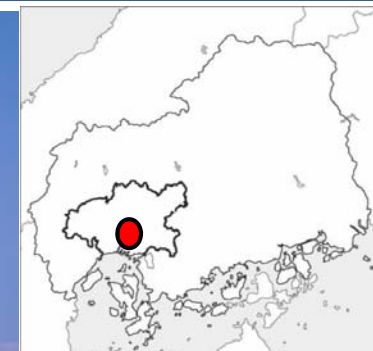
永慶寺川は、河川の改修を実施したことで、周辺住民の皆様が安全・安心に暮らせると大変喜ばれています。これまで市民の憩いの場として親しみ続けられておりますが、今後ますます、この川が地域の皆様に愛される川になるよう寄与するためです。

【撮影者、撮影場所、時期、時間 等】

広島県西部建設事務所廿日市支所撮影
広島県廿日市市大野（永慶寺川）
平成25年10月 日中

【問い合わせ先】

広島県 土木建築局 河川課
電話：082-513-3929



【いい川情報(私のまちのいい川自慢、見どころ 等)】

中央公園に隣接する基町環境護岸は、玉石を使用したやわらかな曲線で構成された護岸とゆるやかな勾配の芝生広場からなり、広島を代表する水辺の風景の1つとなっています。桜の季節にはたくさんのお花見客でにぎわいます。本川では水上からの風景を楽しむ河川遊覧船や原爆ドームと宮島の2つの世界遺産をつなぐ航路が運航されています。写真の船は川辺に多く残されている階段状の護岸の「雁木」を活用した水上交通「雁木タクシー」で、川を往来する楽しさを知ってもらい、広島の魅力づくりにつなげることを目的としたNPO法人「雁木組」が運営しています。

【応募理由】

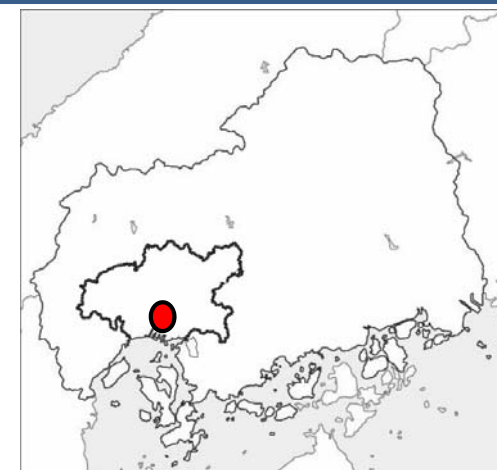
基町環境護岸は、広島市の中心部に近く市民の憩いの場所として親しまれています。これからも四季を通じて市民の憩いの場所として利用してもらいたいためです。

【撮影者、撮影場所、時期、時間 等】

広島市撮影
 広島県広島市中区 基町環境護岸(旧太田川(本川))
 平成22年4月 日中

【問い合わせ先】

広島市経済観光局観光政策部観光ビジネス担当
 電話:082-504-2676

**【いい川情報(私のまちのいい川自慢、見どころ 等)】**

広島市の中心部を流れる川は潮位の影響を受ける感潮河川で、干満差は4mにもなります。干満の影響を受けず船を着けることができるよう階段状にした護岸を雁木と言います。戦前から舟運に活用された雁木は市内に400ほどあると言われており、広島の水辺の特徴的な風景の1つです。現在では、気軽に水辺に近づける場であるとともに、川を往来する楽しさを知ってもらい広島の魅力づくりにつなげることを目的としたNPO法人「雁木組」が運営する水上交通「雁木タクシー」の発着場としても活用されています。

【応募理由】

水とのかかわりが深かったことを象徴する歴史的な資源であり、財産です。雁木の利活用により、市民と水辺の新たなかかわり方やまちづくり・観光資源として、広島らしい水辺の創造が期待できるためです。

【撮影者、撮影場所、時期、時間 等】

広島市撮影
広島県広島市西区（旧太田川(本川)）
平成19年4月 日中

【問い合わせ先】

広島市経済観光局観光政策部観光ビジネス担当
電話：082-504-2676



【いい川情報(私のまちのいい川自慢、見どころ 等)】

広島市では、美しい水辺を生かして、水辺に新たな魅力を創り出すため、民間のノウハウや活力を導入した「水辺のオープンカフェ」を実施しています。「水辺のオープンカフェ」は公募により選定された民間事業者が運営しており、現在、京橋川で7店舗、元安川で1店舗、本川で1店舗が営業しています。全店舗を合わせると、年間16万人もの来店者があり、多くの市民や来訪者に憩いの場、交流の場を提供するとともに、うるおいと安らぎを感じる風景を創り出しています。

【撮影者、撮影場所、時期、時間 等】

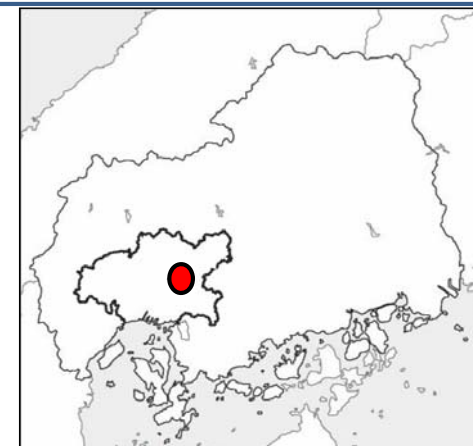
広島市撮影
 広島県広島市中区（京橋川）
 平成24年9月 日中

【応募理由】

京橋川オープンカフェは、河川空間で民間事業者による常設店舗を設置した全国初の取組であり、河川空間の新しい利活用モデルとして高く評価されています。市民や来訪者が「水の都ひろしま」の魅力を最も感じてもらえる場所であり、観光資源の1つとなっているためです。

【問い合わせ先】

広島市経済観光局観光政策部観光ビジネス担当
 電話：082-504-2676



【いい川情報(私のまちのいい川自慢、見どころ 等)】

古川地区は、山陽自動車道広島インターチェンジや祇園新道に接するなど交通の要衝として商業施設の立地も進んでいる地区ですが、古川沿いの道は、四季折々の自然を楽しむことができます。地域のまちづくり協議会と協力しホテル飼育のための川の清掃、土地改良や整地など地域の環境整備や地域活性化のためのイベント事業を実施しています。梅や桜の時期にはたくさんの人が訪れるとともに、年間を通して水鳥が飛来し、6月ごろにはホタルが見られます。

【応募理由】

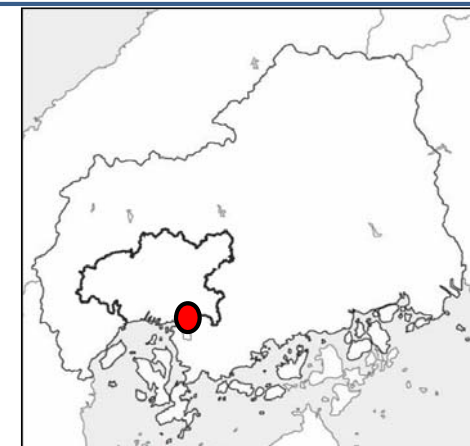
まちなかにあるオアシスとして市民に親しまれている古川の魅力を広く全国に周知することで、これまで以上に地域の住民が地域の誇りをもつことにより地域の活性化が進むことを期待しています。

【撮影者、撮影場所、時期、時間 等】

広島市撮影
 広島県広島市安佐南区緑井（古川）
 平成25年7月 日中

【問い合わせ先】

広島市都市整備局都市計画課都市デザイン係
 電話：082-504-2277



【いい川情報(私のまちのいい川自慢、見どころ 等)】

旧山陽道(西国街道)に沿って流れる瀬野川には、多様な植物や昆虫、魚が生息するだけでなく、周辺には中野砂走の出迎の松(江戸期、参勤交代で国に帰る藩主を家来がこの付近まで出迎えたことに由来している)など歴史的な資源もあります。川沿いの歩行者空間や親水場所、駐輪場など川の自然を楽しむ環境を整備し、市民の憩いの場として親しまれるとともに、子供たちは同川をフィールドに、川の清掃活動、川の生物調査、あゆの稚魚の放流体験などの環境教育に取り組み成果をあげています。

【応募理由】

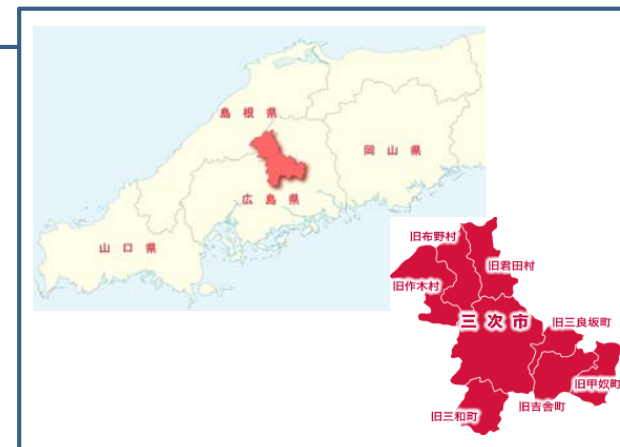
歴史もあり市民に親しまれている瀬野川の魅力を広く全国に周知することで、これまで以上にその価値を地域住民が再認識し、愛でる気持ちを育むことに寄与することを期待しています。

【撮影者、撮影場所、時期、時間 等】

広島市撮影
 広島県広島市安芸区中野（瀬野川）
 平成25年5月(鮎の放流)、7月 日中

【問い合わせ先】

広島市都市整備局都市計画課都市デザイン係
 電話:082-504-2277



【いい川情報(私のまちのいい川自慢、見どころ 等)】

「桜土手」と言われ、古くから地域の人たちに親しまれてる尾関山公園へと延びる土手。公園へ登ると、目の前には江の川が広がります。四季折々に見せる、川辺のまちの風景を楽しめるスポットです。
また、清らかな川の奏でる音を聞きながら、遊歩道を歩けます。特に春は、川と桜が調和し、三次市を象徴する景色です。

【撮影者、撮影場所、時期、時間 等】

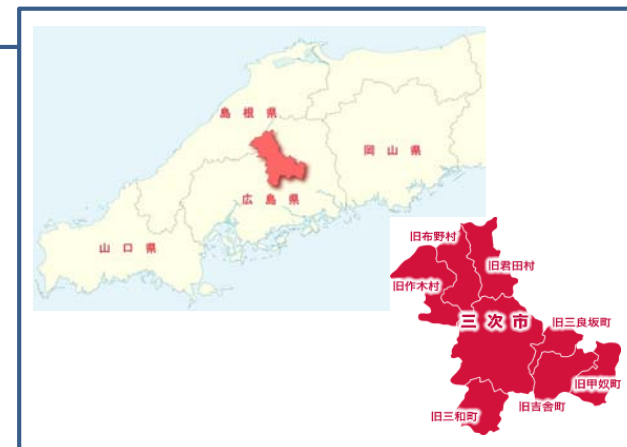
撮影者：三次市観光協会
撮影場所：三次市三次町(江の川)
時期：平成23年4月

【応募理由】

市の観光名所である尾関山公園は、桜の名所として古くから親しまれています。市民にも親しまれる水辺のまちの風情ある風景を多くの人に周知し、歴史と文化の融合を感じていただきたい。

【問い合わせ先】

三次市建設部都市整備課
0824-62-6160



【いい川情報(私のまちのいい川自慢、見どころ 等)】

水辺の空間を利用した趣のある夏の風物詩である、吉舎ふれあいまつり。日頃より、長年にわたり市民から憩いの場として親しまれている。また、ここの親水空間は、景観に配慮した整備が施されており、風格もある。

【撮影者、撮影場所、時期、時間 等】

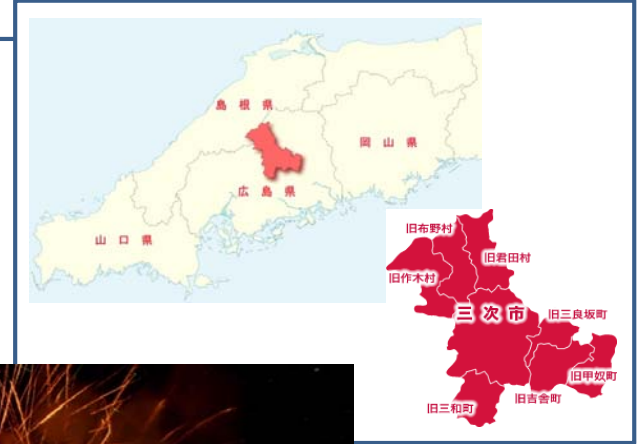
撮影者: 三次市
 撮影場所: 三次市吉舎町(馬洗川)
 時期: 平成25年8月

【応募理由】

開けた広い、水辺空間は、川から遠ざかる人々を引き寄せ、水辺へと誘導する設計となっている、まさに“水辺のまち”である。賑わいの中に水辺の美しさを加えた景観をより多くの人へ周知したい。

【問い合わせ先】

三次市建設部都市整備課
 0824-62-6160



【いい川情報(私のまちのいい川自慢、見どころ 等)】

全国的にも珍しい、江の川、馬洗川、西城川の三川が市街地の中心部で合流する、市のシンボルである赤い巴橋付近で、毎年恒例の花火大会が行われ、市内外からの観光客でにぎわいます。川幅も広く、浅瀬も多くあり、水辺へと近寄った花火大会の打ち上げは、まるで水中花火のようにもみえます。川面を照らしながら、優雅に夏の夜空を彩ります。また、日頃は水辺に近づく機会が少ない住民を引き寄せる特別な川なのです。

【撮影者、撮影場所、時期、時間 等】

撮影者：三次市
撮影場所：三次市十日市（馬洗川）
時期：平成25年7月

【応募理由】

全国的にも珍しい、三河川が市の中心部で合流している街であり、魅力ある水辺のイベントを通して、より多くの人に三次市を周知することで、来訪者を増やし、地域の活性化につなげていきたい。

【問い合わせ先】

三次市建設部都市整備課
0824-62-6160



【いい川情報(私のまちのいい川自慢、見どころ 等)】

瀬野川は、気軽に水と親しめる人気のスポットです。年間を通じて多くの方がウォーキングを楽しみ、春には満開の桜並木が楽しめます。休日ともなると多くの方が憩いを求めて訪れ、夏には水遊びを楽しむ家族の姿も見られます。また、川の中に目を向ければ、多くの水生生物や野鳥を観察することができます。

【撮影者、撮影場所、時期、時間 等】

広島県 海田町 企画部 企画課
広島県 海田町 瀬野川
平成25年3月 日中

【応募理由】

瀬野川は、多くの町民の憩いの場として、また健康増進の場として、親しまれてきました。そして、この度、広島市と共同でウォーキングコースを整備しました。今後も、より一層利用者を増やして、地域の活性化に寄与するためです。

【問い合わせ先】

広島県 海田町 建設部 建設課
電話：082-823-9209

30 〔温井ダム放流の滝山川（広島県安芸太田町）〕



【いい川情報(私のまちのいい川自慢、見どころ 等)】

温井ダムは安芸太田町の観光名所です。
温井ダムの放流状況は、壮大で観光客に好評です。

【応募理由】

温井ダムは観光客に人気がある名所であり、来訪者を増加させ、観光資源としての活用や地域活性化に寄与するためです。

【撮影者、撮影場所、時期、時間 等】

安芸太田町撮影
広島県安芸太田町 温井ダム（太田川水系滝山川）
平成25年8月中

【問い合わせ先】

安芸太田町建設課
電話：0826-28-1962

31 〔香草の太田川（広島県安芸太田町）〕



【いい川情報(私のまちのいい川自慢、見どころ 等)】

加計付近の太田川の写真です。
太田川の流れは雄大であり、山と田を背景に撮影しました。

【撮影者、撮影場所、時期、時間 等】

安芸太田町撮影
広島県安芸太田町 香草（太田川）
平成25年5月中

【応募理由】

川の流れは雄大で、太田川と山に抱かれた町を象徴する風景であり、安芸太田町を広報するために応募しました。

【問い合わせ先】

安芸太田町建設課
電話：0826-28-1962

32 〔上殿の太田川（広島県安芸太田町）〕



【いい川情報(私のまちのいい川自慢、見どころ 等)】

戸河内IC付近の太田川の写真です。
太田川の流れは雄大であり、山の残雪とともに撮影しました。

【応募理由】

上殿は安芸太田町の中心部で、太田川と山に抱かれた町を象徴する風景であり、安芸太田町を広報するために応募しました。


【撮影者、撮影場所、時期、時間 等】

安芸太田町撮影
広島県安芸太田町 上殿（太田川）
平成25年3月中

【問い合わせ先】

安芸太田町建設課
電話：0826-28-1962

33 〔三段峡の柴木川（広島県安芸太田町）〕



【いい川情報(私のまちのいい川自慢、見どころ 等)】

三段峡は安芸太田町の観光名所です。
三段峡の黒淵は、山紫水明であり観光客に好評です。

【応募理由】

三段峡は観光客に人気がある名所であり、来訪者を増加させ、観光資源としての活用や地域活性化に寄与するためです。

【撮影者、撮影場所、時期、時間 等】

安芸太田町撮影
広島県安芸太田町 三段峡（太田川水系柴木川）
平成25年5月中

【問い合わせ先】

安芸太田町建設課
電話：0826-28-1962



【いい川情報(私のまちのいい川自慢、見どころ 等)】

一の坂川は古く室町時代に大内氏が京の都の鴨川に見立ててまちづくりを行ったといわれており、歴史的で由緒のある河川です。流域を含む旧山口市一帯は“山口ゲンジボタル発生地”として国の天然記念物に指定され、日本で初めてホタル護岸工法が実施されました。当河川周辺は本市を代表する桜の名所でもあり、桜やホタル鑑賞の季節には市内外から多くの人々が訪れる地区となっています。

【撮影者、撮影場所、時期、時間 等】

撮影者: 山口市都市計画課
 撮影場所: 山口市後河原
 撮影期日: 平成24年4月6日午前11時頃撮影

【応募理由】

一の坂川周辺地区は、本市の景観形成重点地区にも指定されており、関係者と行政が一体となり、当該地区の景観を保全・継承してきた地区です。景観のみでなく、景観の保全・継承への取り組み等も多くの方に知っていただくため、応募するものです。

【問い合わせ先】

山口市都市計画課 まちづくり推進担当
 電話083-934-2831 FAX083-934-2654
 Mail:toshi@city.yamaguchi.lg.jp



【いい川情報(私のまちのいい川自慢、見どころ 等)】

日本三名橋の筆頭「錦帯橋」が架かる清流錦川。
 その周辺では、春は約3,000本の桜が周辺を彩り、夏は鵜飼、秋は紅葉、そして冬は雪景色と四季を通じて様々な表情を見せてくれます。
 錦帯橋の上から眺める透き通った川面が広がる景色は、川の瀬音と相まって訪れた人々を癒してくれます。
 写真は、1月上旬に実施した「錦帯橋の鵜飼」の鵜匠による鵜の初トレーニングの様子です。

【撮影者、撮影場所、時期、時間 等】

山口県岩国市観光振興課撮影
 山口県岩国市岩国 錦川
 平成26年1月 日中

【応募理由】

毎年約70万人の観光客が訪れる錦帯橋は、山口県を代表する観光スポットの一つですが、今後においても、錦帯橋をはじめとする錦川周辺の魅力を広く全国に周知することで、多くの方々にこの美しさを楽しんでいただきたいと思っています。

【問い合わせ先】

山口県岩国市観光振興課 観光班
 電話：0827-29-5116

36 熱い冬の日 島田川（山口県岩国市）



【いい川情報(私のまちのいい川自慢、見どころ 等)】

山口県東部の玖西盆地を流れる島田川は、河畔の桜づつみ公園・遊歩道とともに、春(桜)、夏(涼気誘うせせらぎ)、秋(黄金色の稲穂の絨毯)、冬(朝日輝く霜露)と四季を感じることができる空間として、市民に広く利用されております。日頃、遊歩道において、ジョギングに励む老若男女のランナーが、毎年1月開催のロードレース大会に約1,000人参加して、熱い冬の日を演出しています。

【応募理由】

島田川は、市民の憩いの場として、長年親まれた河川であり、特に、桜づつみ公園周辺の親水空間の魅力について、広く全国に周知することで、来訪者を増加させ、観光資源としての活用や地域活性化に寄与するためです。

【撮影者、撮影場所、時期、時間 等】

岩国市教育委員会玖珂支所 撮影
山口県岩国市玖珂町有延地内（島田川）
平成26年1月12 日中

【問い合わせ先】

山口県岩国土木建築事務所
電話：0827-29-1539



【いい川情報(私のまちのいい川自慢、見どころ 等)】

厚狭川沿線では様々なイベントが行われているが、その一つに「厚狭ねたろうの里おひなさまめぐり」がある。昭和初期から平成までのお雛さま約50点を厚狭駅前商店街の各店舗等に展示し、老舗の造り酒屋による蔵開きや各種バザーなど、様々なイベントが行われている。その中のイベントに「流し雛」があり、沿線自治会の子供たちにより流し雛が行われている。

【撮影者、撮影場所、時期、時間 等】

おひなさまめぐり実行委員会撮影
山口県山陽小野田市本町 厚狭川
平成25年3月16日

【応募理由】

厚狭川は沿線住民に親しまれた川であり、その沿線で行われている「厚狭ねたろうの里おひなさまめぐり」の魅力をもっと広く全国に周知することで、来訪者を増加させ、観光資源としての活用や地域活性化に寄与するため。

【問い合わせ先】

山陽小野田市土木課河川港湾係
電話：0836-82-1169

38 ホタルの季節の木屋川（山口県下関市）



【いい川情報(私のまちのいい川自慢、見どころ 等)】

木屋川が流れている下関市豊田町は、日本でも有数のホタルの里です。下関市のシンボルにもなっているゲンジボタルは、昭和32年、「天然記念物木屋川・音信川ゲンジボタル発生地」として国から天然記念物の指定を受けました。

夏の風物詩、その蛍が乱舞を見せ始めるころ、周辺には、100軒あまりの店が並び、ステージショー、精霊流し、ホタル観賞バス等、盛りだくさんのイベントが催され川の周りには多くに市民が訪れます 毎年ホタルが見ごろを迎える時期に、船上から木屋川のゲンジボタルを眺めながらのロマンティックな川下りが楽しめます。

【応募理由】

豊田のホタル祭りはこれまでも親しみ続けられていますが、さらに、この幻想的な魅力を広く全国に周知することで、来訪者を増加させ、観光資源としての活用や地域活性化に寄与するためです。

【撮影者、撮影場所、時期、時間 等】

下関市豊田総合支所
山口県下関市豊田町（木屋川）
平成23年6月 夜

【問い合わせ先】

山口県下関土木建築事務所
電話：083-2237101

39 桜の季節の美祢さくら公園（山口県美祢市）



【いい川情報(私のまちのいい川自慢、見どころ 等)】

山口県美祢市を流れる伊佐川の河川公園(美祢さくら公園)は市の中心部に位置し、年間を通してさまざまなイベント会場になっているほか、春には約150本の桜が咲き並び、市民のやすらぎの場になっています。

河川内に、自然石を跳石として設置しており、水辺と桜が一体となった色彩豊かな空間が、親水性豊かな伊佐川河川公園の一番の魅力となっています。

【応募理由】

伊佐川河川公園(美祢さくら公園)は、美祢市役所に隣接し、地域のシンボルとなっている美しい水辺であり、各種イベント会場として、地域の活性化に寄与している良好な事例として多くの人に知っていただくため、応募するものです。

【撮影者、撮影場所、時期、時間 等】

宇部土木建築事務所撮影
山口県美祢市大嶺町～伊佐町（伊佐川）
平成26年4月1日

【問い合わせ先】

宇部土木建築事務所美祢支所
電話：0837-52-1105

40 桜咲き乱れる深川川（山口県長門市）



【いい川情報(私のまちのいい川自慢、見どころ 等)】

山口県長門市を流れる深川川の「観月(つきみ)河川公園」は、長門市中心部の河口を望む場所に位置し、園内には散策路や水辺のふれあい広場等があり誰もが川に親しめる公園となっています。春には兩岸の桜が咲き並び、また初夏には蛍が飛び交うなど四季折々いろいろな楽しみ方ができる、市民のやすらぎの場になっています。

【応募理由】

「観月河川公園」は、これまでも市民の憩いの場として親しみ続けられていますが、公園の魅力をもっと多くの方に知ってもらいたいと思い応募しました。

【撮影者、撮影場所、時期、時間 等】

長門市企画政策課ケーブルテレビ放送センター撮影
山口県長門市 観月河川公園（深川川）
平成26年4月3日中

【問い合わせ先】

山口県長門土木建築事務所
電話：0837-22-5319

④1 桜と河川が調和した田布施川(山口県熊毛郡田布施町)



【いい川情報(私のまちのいい川自慢、見どころ 等)】

山口県田布施町を流れる田布施川の流域及び周辺一帯の歴史は古く、県下でも少ない遺跡・古墳群が集まっています。当該地区周辺は、低水護岸や階段工等が整備されており、山口県内の桜の名所でもあることから、桜の季節には町内外から多くの人々が訪れる地区となっています。

【応募理由】

田布施川は、人と自然がふれあう水辺空間の創出をめざして整備した地区で、毎年4月上旬には「桜祭り」が開催されており、当該地区の魅力を広く周知することで、来訪者を増加させ、観光資源としての活用や地域活性化に寄与するためです。

【撮影者、撮影場所、時期、時間 等】

撮影者: 山口県河川課
撮影場所: 熊毛郡田布施町下田布施
撮影期日: 平成24年4月1日午後1時頃撮影

【問い合わせ先】

山口県柳井土木建築事務所
電話: 0820-22-0396

④ 地域の憩いの場である真締川（山口県宇部市）



【いい川情報(私のまちのいい川自慢、見どころ 等)】

山口県宇部市の中心市街地を南下する真締川の周辺には、大学附属病院、市立図書館、高等学校等の施設が立ち並んでおり、河川公園と一体となった整備を進めているところです。

昼ときには、仲間内で集まり休憩をとるグループやウォーキングを行う人、夕時になれば、散策やランニングを行う人等で市街地の憩いの場として水辺空間が利用されています。

【応募理由】

真締川には、川を育てる「里親制度」があり、真締川・塩田川をきれいにする会をはじめ学校関係者、関係自治会等により、定期的に清掃され、きれいな川を維持できていることを知っていただくために応募したものです。

【撮影者、撮影場所、時期、時間 等】

山口県宇部土木建築事務所撮影
山口県宇部市西琴芝 真締川
平成26年4月24日撮影

【問い合わせ先】

山口県宇部土木建築事務所
電話：0836-21-7125