



吉井川のシンボルマークです。

坂根堰だより

発行:平成25年 8月30日
国土交通省中国地方整備局
岡山河川事務所
管理第2課(坂根分室)

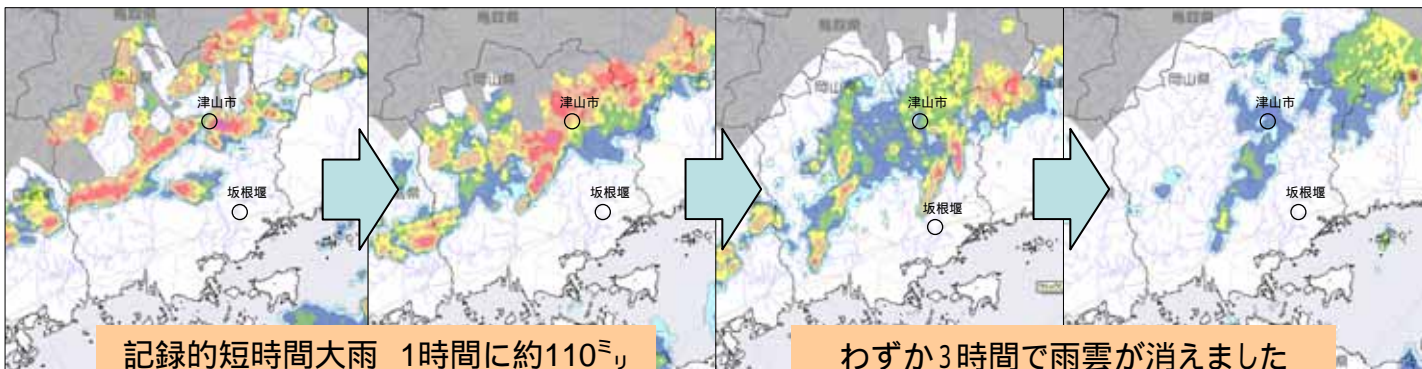
平成25年8月5日～8月6日「坂根堰の出水状況」

雨雲の様子 8/5 16時30分時点

8/5 17時30分時点

8/5 18時30分時点

8/5 19時30分時点



坂根堰には、津山・勝英地域、赤磐市と備前市の一部、和気町など広い範囲(流域)で降った雨が集まってきます。

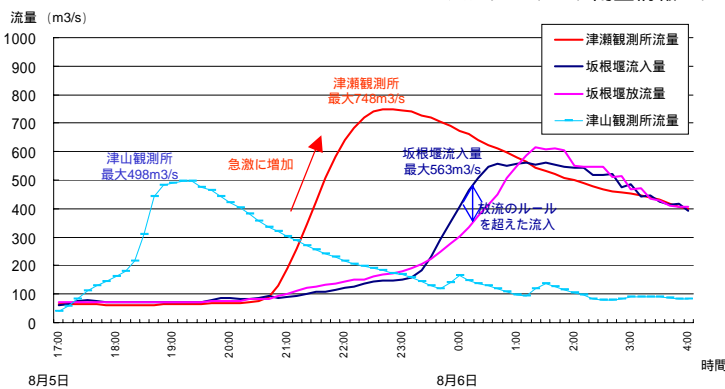
岡山地方気象台は8月5日17時54分に、記録的短時間大雨情報で17:30までの1時間に津山市付近で約110ミリの雨が降ったと発表があり、坂根堰は洪水を安全に流下させるため、洪水警戒体制をとりました。

この日、坂根堰周辺は晴れていましたが、吉井川上流域で降った雨が数時間遅れて流れてきました。

今回の出水では、坂根堰より上流にある津瀬水位観測所で流量が急激に増加していることが判りました。そこで、事前に堰の水位を下げて、警報局やパトロール車による放流警報やサイレンで危険を周知しました。

坂根堰では、警報やパトロール等により河川内に人が取り残されないよう注意喚起していますが、河川敷等を安全に利用していただくために、自分自身で水位が上がっていないか注意するとともに気象情報や川の防災情報等で情報収集をお願いします。

XバンドMPレーダ雨量情報より



8月5日から8月6日までの流量図



8/6 6時 坂根堰の様子

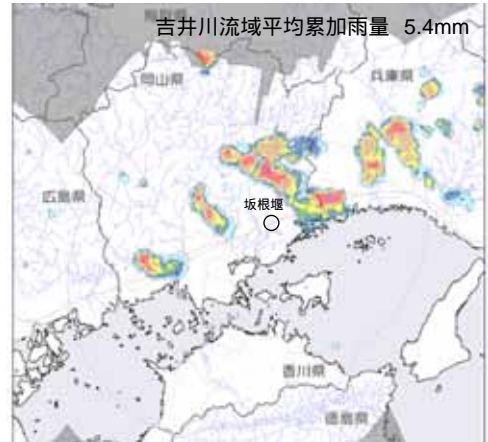
河川の増水に注意してください。

平成25年8月6日～8月7日「坂根堰の出水状況」

坂根堰では、前日(8月5日)の出水に対する洪水警戒体制を12時に終了していましたが、同日15時から17時に少し強い夕立がありました。わずかな雨でしたが、前日の雨により川の水位が高い(流量が多い)状態でしたので、坂根堰は洪水警戒体制をとりました。その後、23時に洪水吐ゲートを操作し、洪水を流しました。

わずかな雨でも、それまでに降った雨の状況によっては、洪水吐ゲートを操作するようになりますので、気象情報や川の防災情報に注意して下さい。

雨雲の様子 8/6 16時時点



XバンドMPLレーダ雨量情報より

「川の防災情報」のご紹介

～ 国土交通省では、いざというときに役立つ防災情報を提供しています～

パソコン、携帯電話でレーダー雨量、川の水位、雨量、洪水予報等がご覧いただけます。

ホームページ <http://www.river.go.jp/>

携帯版 <http://i.river.go.jp/>



お知らせ & お問い合わせ先

1. 岡山河川事務所のホームページで、坂根堰に関するいろいろな情報を見ることができます。

< 坂根堰ホームページの表示方法 >

岡山河川事務所ホームページへアクセスする。

「<http://www.cgr.mlit.go.jp/okakawa/>」

右のとおり、「坂根堰からのお知らせ」をクリックする。
坂根堰ホームページが表示される。

直接はこちら http://www.cgr.mlit.go.jp/okakawa/jimusho/kouhoushi_sakane/ko_dayori_menu.htm

2. 「施設の見学をしたい」「こういう事を教えてほしい」等のご意見、ご希望がありましたら、下記まで、電話、FAX、メールいずれでも構いませんので、ご連絡下さい。

岡山河川事務所 管理第2課(坂根分室)

〒705-0016 備前市坂根字土井502-3
電話 0869-66-7631
FAX 0869-66-7633
メール info-okakawa@cgr.mlit.go.jp



坂根堰からのお知らせ

ここをクリック

(岡山河川事務所ホームページ画面)
<http://www.cgr.mlit.go.jp/okakawa/>



「急な増水の備え」
携帯版の防災情報



地域の天気
をチェック!

(社)日本気象協会



川の水位や
雨雲をチェック!

川の防災情報



川で遊ぶ前
にチェック!

水難事故マップ