

# 吉井川・旭川・高梁川の 洪水予報連絡会並びに水防連絡会 を開催します。

吉井川・旭川	平成20年5月26日(月) 10:00~11:30 岡山ふれあいセンター 第2・第3・第4研修室
高梁川	平成20年5月30日(金) 10:00~11:30 ウェルサンピア岡山(岡山厚生年金休暇センター) 豪溪の間

## ● 洪水予報連絡会

水防法及び気象業務法の規定に基づき、岡山河川事務所と岡山地方気象台とが、共同で実施する洪水予報業務の洪水予報指定河川として岡山三川【吉井川及び金剛川：平成8年3月22日付(建設省、運輸者告示第1号)、旭川及び百間川：平成3年3月27日付(建設省、運輸者告示第2号)、高梁川及び小田川：平成9年3月21日付(建設省、運輸者告示第3号)】が指定されました。

こうした中で、岡山河川事務所は、洪水予報の円滑な運用を図るため、関係官公庁及び諸団体で構成する洪水予報連絡会を毎年開催していますが、今年度は、洪水予報発表形式の改善等の「防災情報体系の見直し」を中心に説明を行う予定です。

なお、洪水予報河川には、全国109の一級水系の238河川が指定されています。

## ● 水防連絡会

岡山河川事務所は、洪水時に迅速かつ的確な水防活動が実施されるよう、水防管理団体と河川管理者とが水防に関する情報交換や協力体制の強化を目的に、水防連絡会を昭和58年に設立し毎年開催しています。

今年度は、梅雨期に先がけて危機管理体制の充実を図るため、水防団(消防団)の方々と昨年実施した合同巡視の状況報告、現地への危険水位表示の説明、重要水防箇所の確認等、情報の共有化・意見交換を行う予定です。

# 水防団と出水期前の合同巡視(H17年度～)

分団の数 (平成19年度)

吉井川 22分団

旭川 24分団

高梁川 20分団

合計 66分団



「水防関係者と河川管理者が車の両輪の如く相互に補完協力しあうことで災害の防止、軽減が可能になる。」



高梁川水系の巡視風景

# 岡山市水防団との合同巡視状況(旭川水系)平成19年6月17日



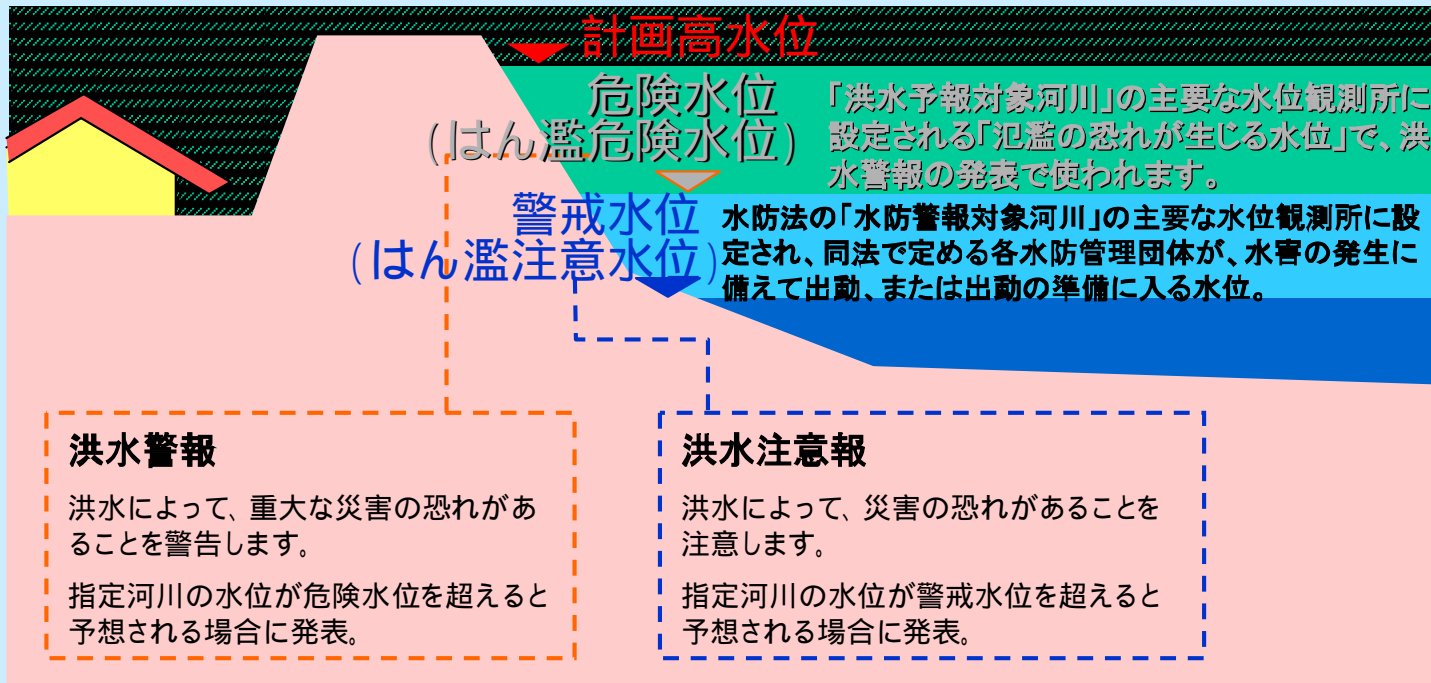
百間川河口水門での  
工事状況の説明状況

教育訓練センターでの  
合同巡視概要の説明状況



# ◇洪水の危険度がみえます

橋脚に危険水位等を表示(H20.4現在 12橋)



※今後は、住民の方々が分かり易い( )書き表現に移行する予定です。

岡山河川事務所では、橋脚に各水位を表示し、地域の方々に洪水の状況の目安を分かりやすく確認していただけるよう取り組みました。



旭川 中原橋



吉井川 山陽道橋梁

# 橋脚への危険水位等の表示状況

## 高梁川位置図



箇所 総社大橋



箇所 山陽道橋梁



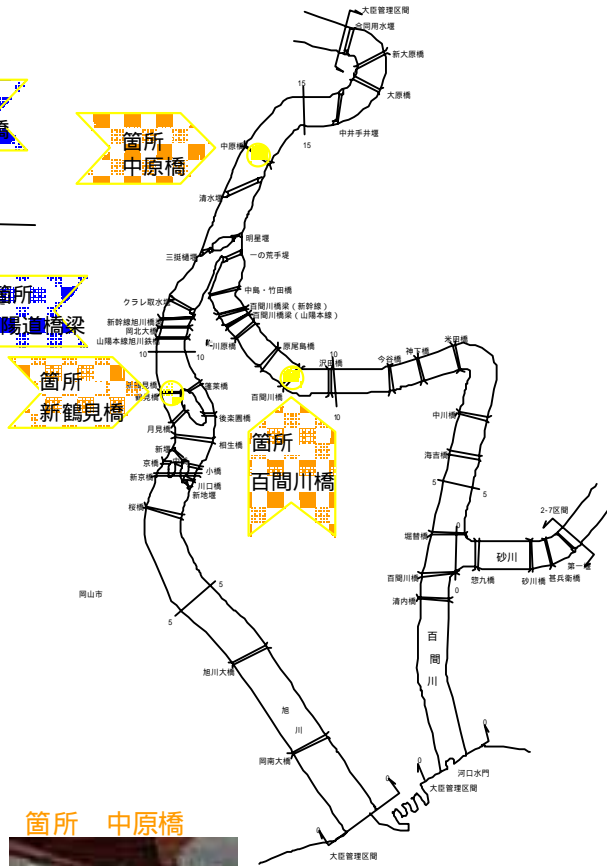
箇所 船穂橋



箇所 八高橋



## 旭川位置図



箇所 中原橋



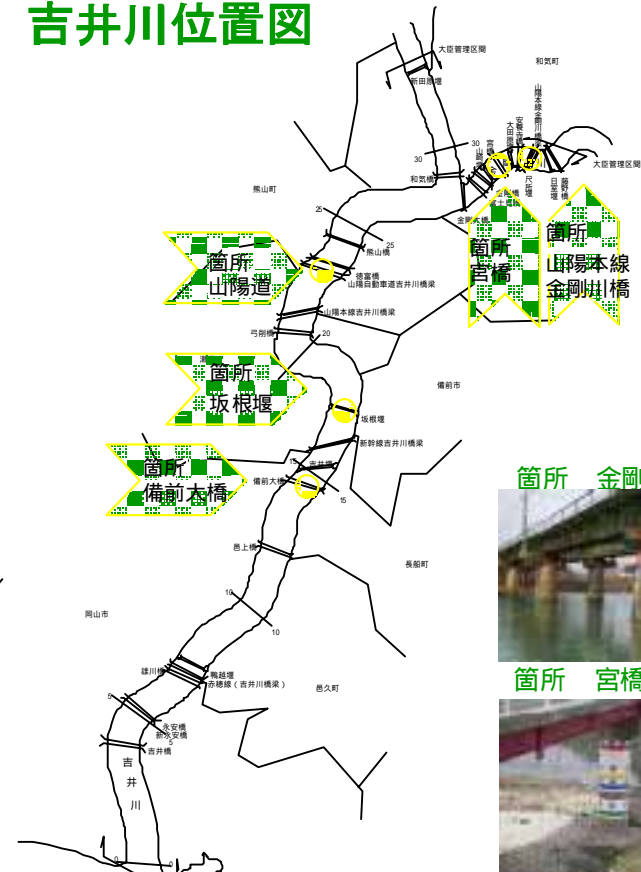
箇所 新鶴見橋



箇所 百間川橋



## 吉井川位置図



箇所 山陽道橋梁



箇所 坂根堰



箇所 備前大橋



箇所 金剛川橋



箇所 宮橋



CCTV監視

