

お知らせ

記者発表資料

令和2年3月30日

岡山県政記者クラブ

## 吉井川水系及び高梁川水系 洪水浸水想定区域図の浸水区域の変更について

国土交通省中国地方整備局が平成29年4月19日に定めた吉井川水系及び高梁川水系洪水浸水想定区域図について、水防法第14条第4項に基づき、洪水浸水想定区域を変更・公表すると共に、関係市町へ通知します。

洪水浸水想定区域の指定の変更に係る公表資料は、下記の場所及び岡山河川事務所のホームページで閲覧することができます。

### 1. 閲覧場所

中国地方整備局 河川部 水災害対策センター

所在地：広島県広島市中区上八丁堀 6-30

中国地方整備局 岡山河川事務所 調査設計課

所在地：岡山県岡山市北区鹿田町 2-4-36

### 2. ホームページ

○吉井川水系及び高梁川水系

URL：[http://www.cgr.mlit.go.jp/okakawa/bousai/hanran\\_sim/sim/index.html](http://www.cgr.mlit.go.jp/okakawa/bousai/hanran_sim/sim/index.html)

※洪水浸水想定区域とは

水防法第14条第1項の規程により、対象となる河川が氾濫した場合に浸水が想定される区域です。

### 【問い合わせ先】

国土交通省 中国地方整備局 岡山河川事務所

☎ (086) - 223-5101 (代表) (平日昼間)

流域・水防調整官 かた片 よせ寄 ひで秀 き樹 (内線 204)

☎ (086) - 223-5187 (調査設計課) (平日昼間)

調査設計課長 しば柴 やま山 よし慶 ゆき行 (内線 351)

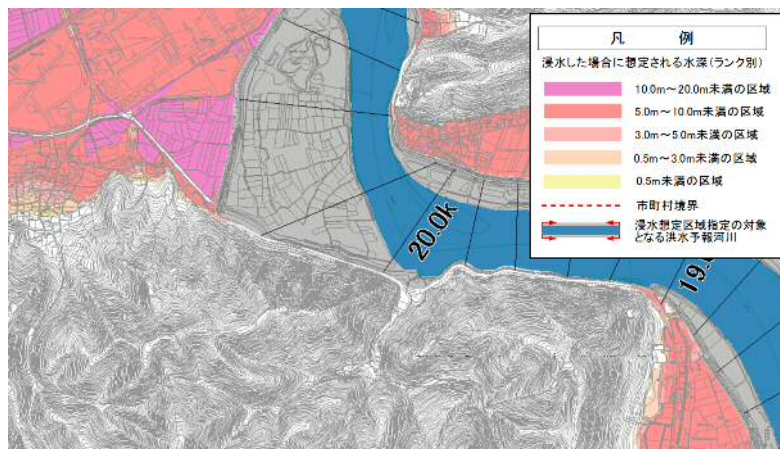




## 【岡山市東区瀬戸町南方地区】


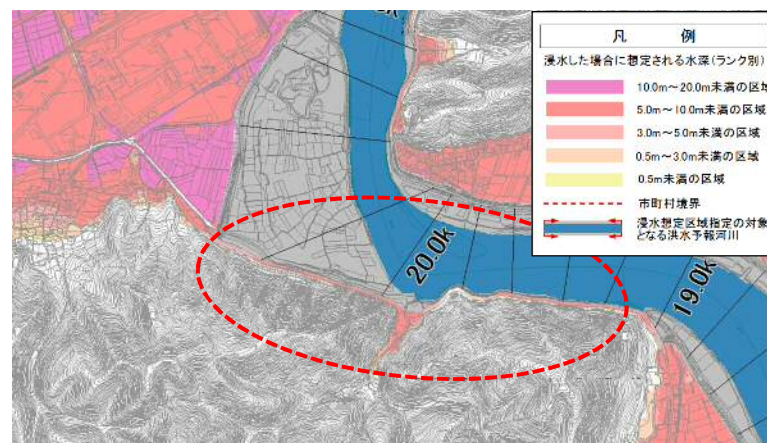
吉井川水系吉井川洪水浸水想定区域図  
(平成29年4月19日公表)

現行



吉井川水系吉井川洪水浸水想定区域図

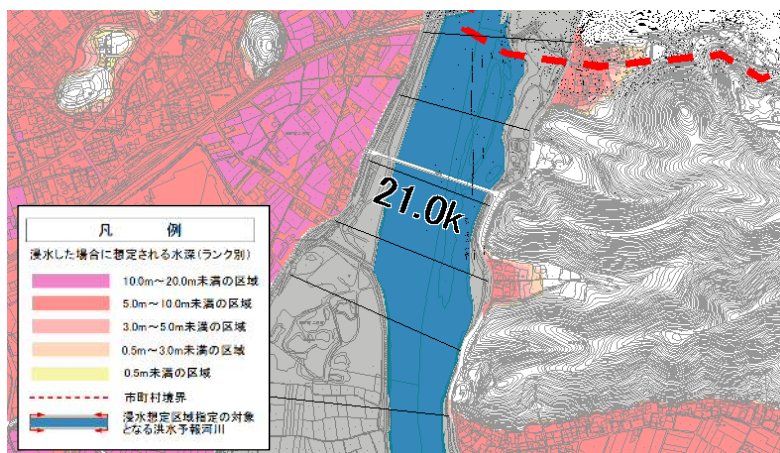
見直し後



## 【岡山市東区瀬戸町弓削地区】


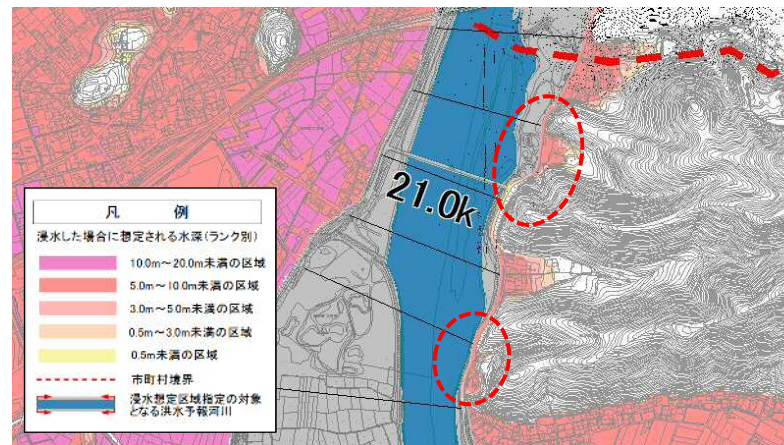
吉井川水系吉井川洪水浸水想定区域  
(平成29年4月19日公表)

現行



吉井川水系吉井川洪水浸水想定区域


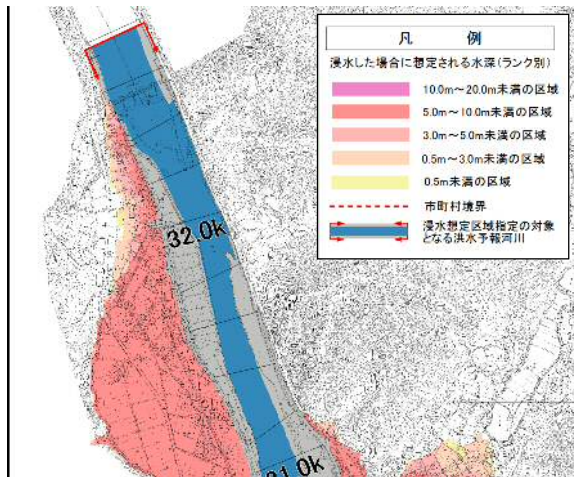
見直し後



【和気町益原地区】

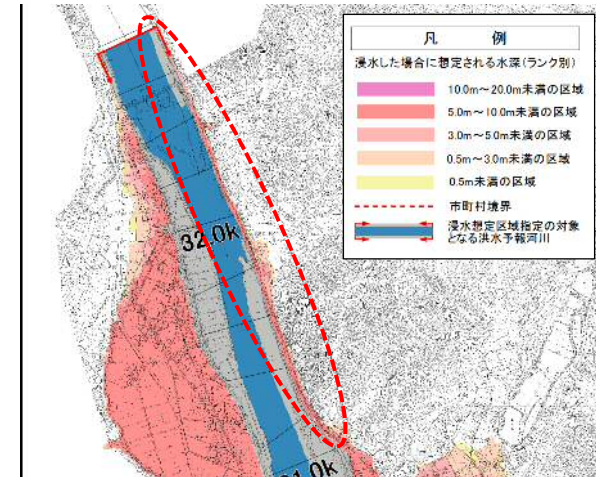
吉井川水系吉井川洪水浸水想定区域図  
(平成29年4月19日公表)

現行



吉井川水系吉井川洪水浸水想定区域図

見直し後

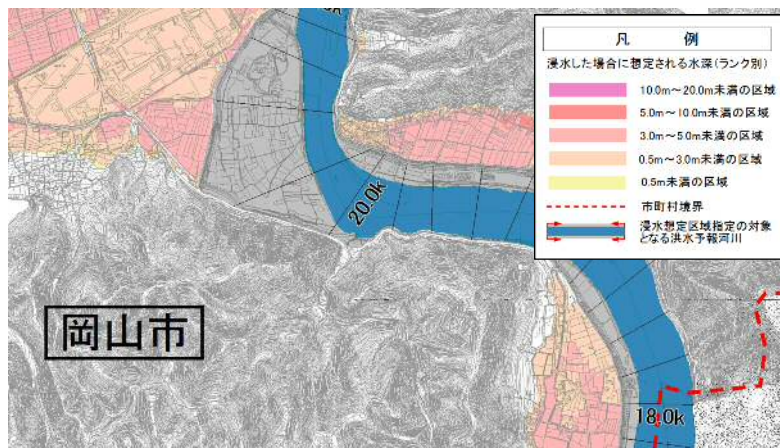




## 【岡山市東区瀬戸町南方地区】


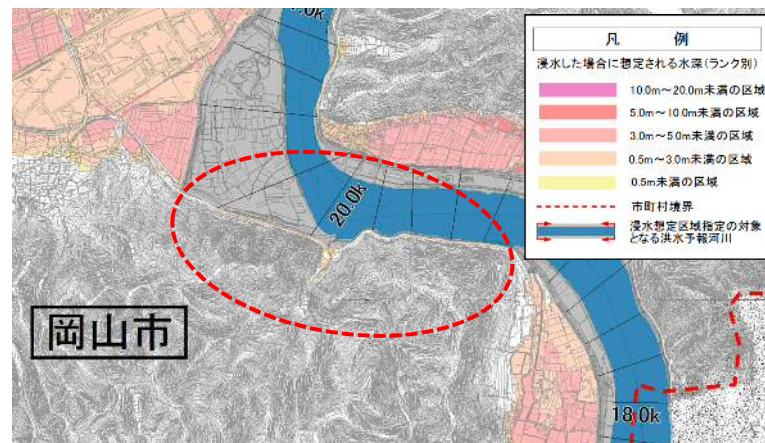
吉井川水系吉井川洪水浸水想定区域図  
(平成29年4月19日公表)

現行



吉井川水系吉井川洪水浸水想定区域図

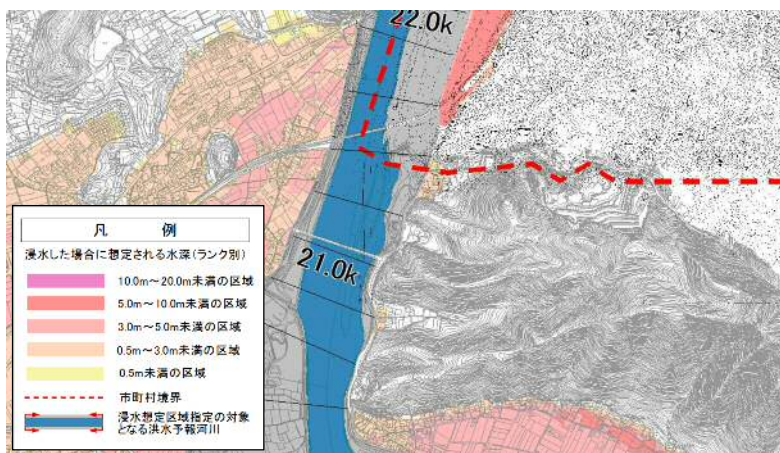
見直し後



## 【岡山市東区瀬戸町弓削地区】


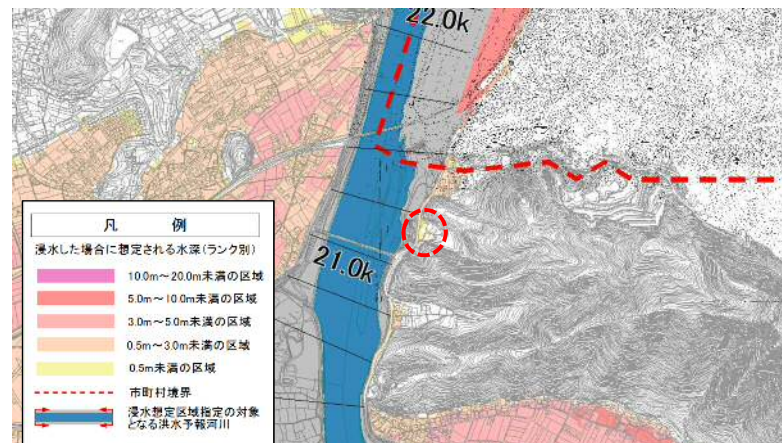
吉井川水系吉井川洪水浸水想定区域図  
(平成29年4月19日公表)

現行



吉井川水系吉井川洪水浸水想定区域図


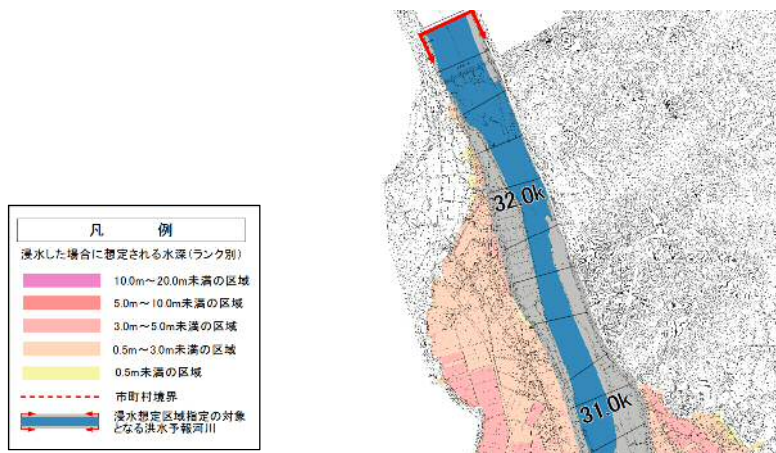
見直し後



## 【和気町益原地区】

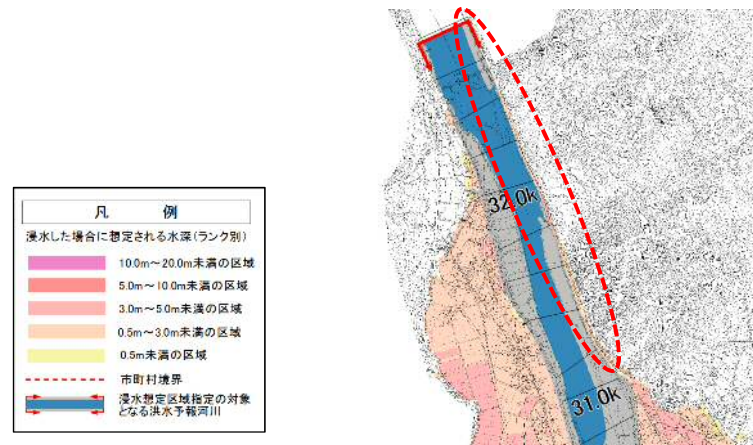
吉井川水系吉井川洪水浸水想定区域図  
(平成29年4月19日公表)

現行



吉井川水系吉井川洪水浸水想定区域図

見直し後

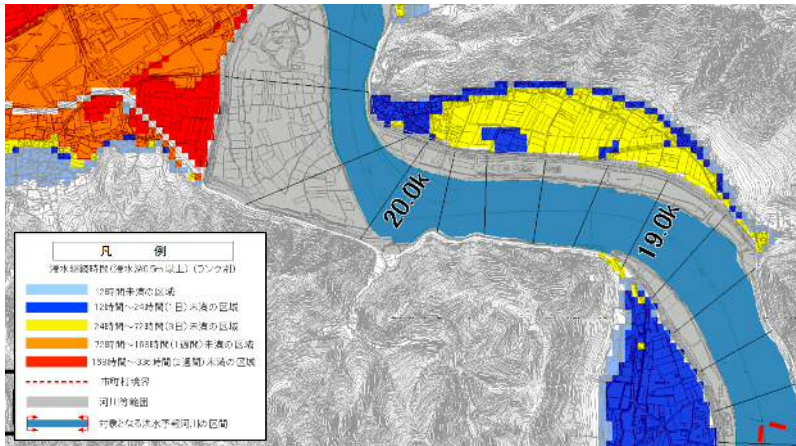




## 【岡山市東区瀬戸町南方地区】

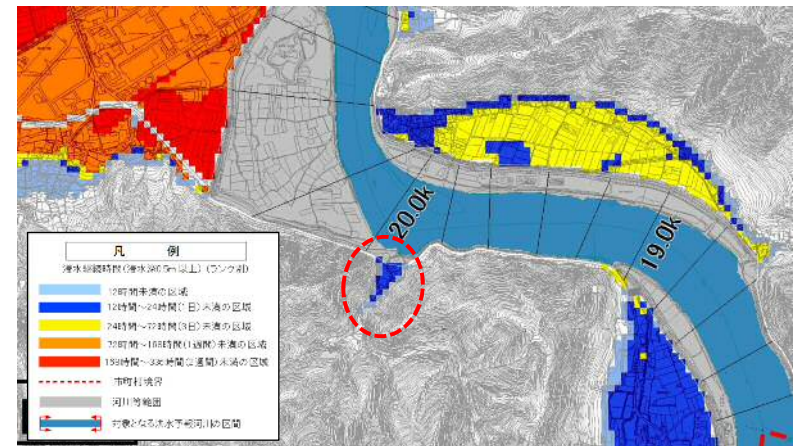
吉井川水系吉井川洪水浸水想定区域図  
(平成29年4月19日公表)

現行



吉井川水系吉井川洪水浸水想定区域図

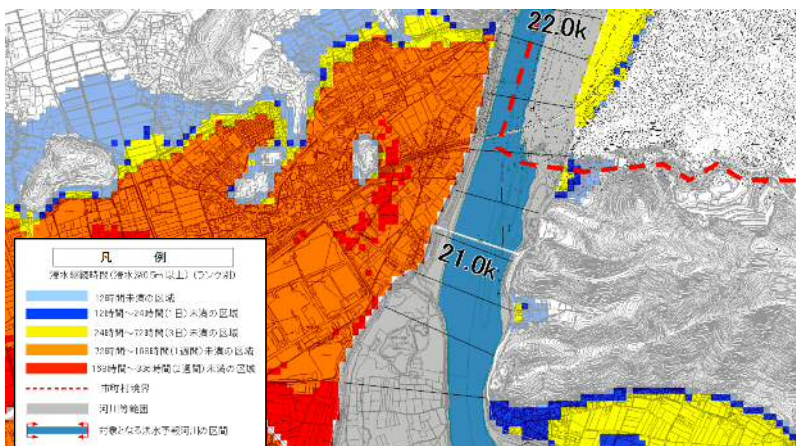
見直し後



## 【岡山市東区瀬戸町弓削地区】

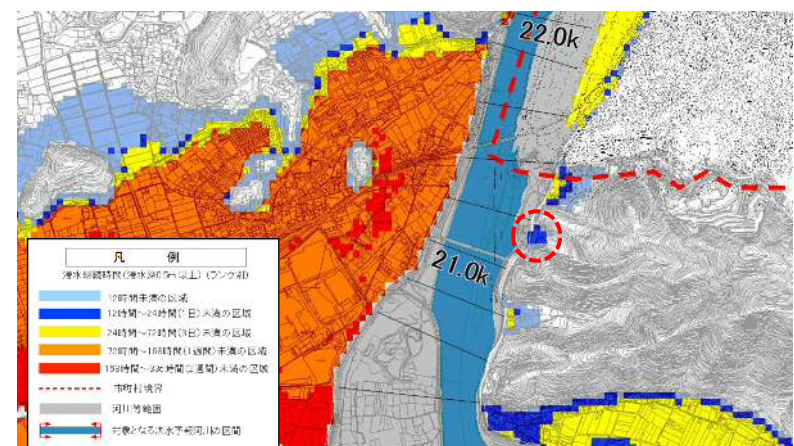
吉井川水系吉井川洪水浸水想定区域図  
(平成29年4月19日公表)

現行



吉井川水系吉井川洪水浸水想定区域図


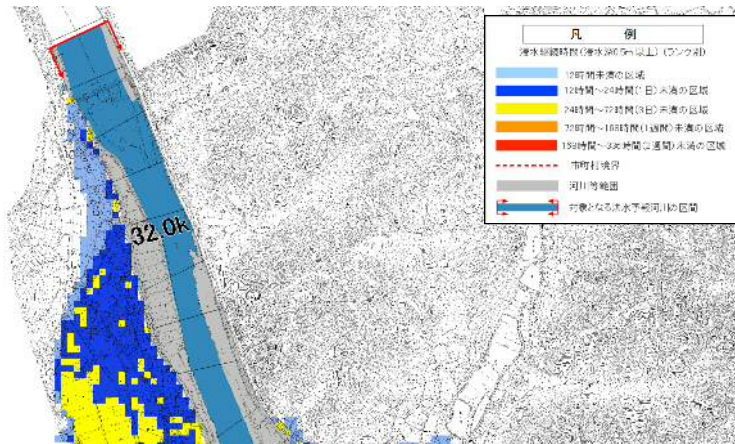
見直し後



【和気町益原地区】

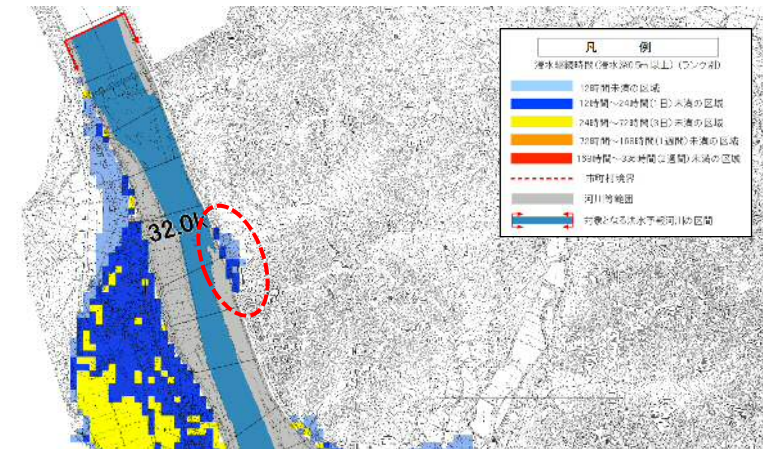
吉井川水系吉井川洪水浸水想定区域図  
(平成29年4月19日公表)

現行



吉井川水系吉井川洪水浸水想定区域図


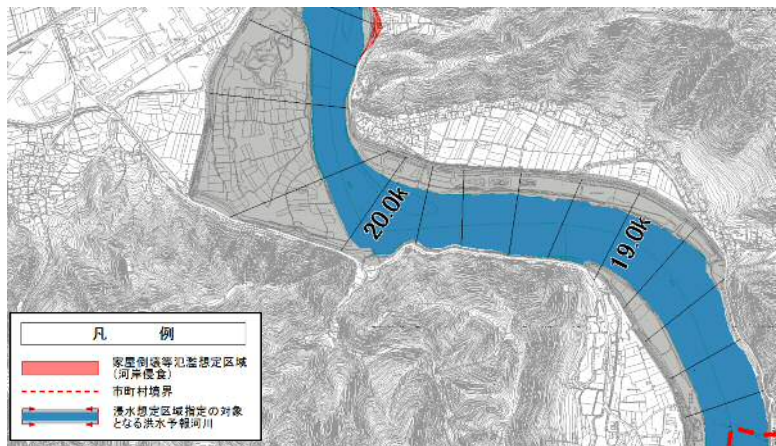
見直し後



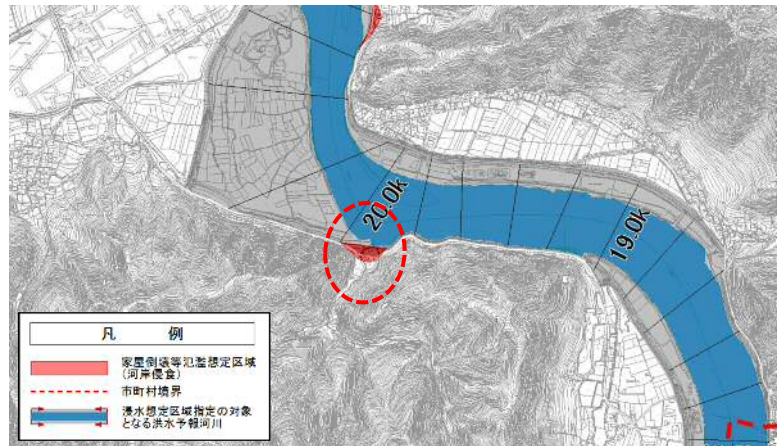


【岡山市東区瀬戸町南方地区】

吉井川水系吉井川洪水浸水想定区域図  
(平成29年4月19日公表) **現行**

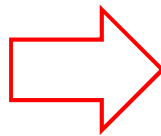
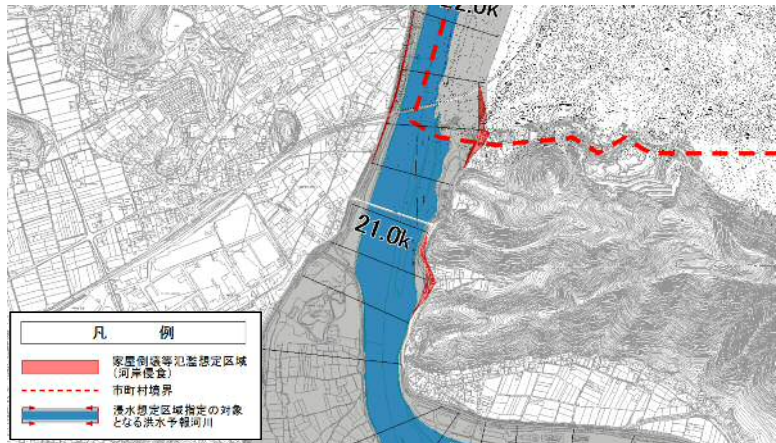


吉井川水系吉井川洪水浸水想定区域図 **見直し後**

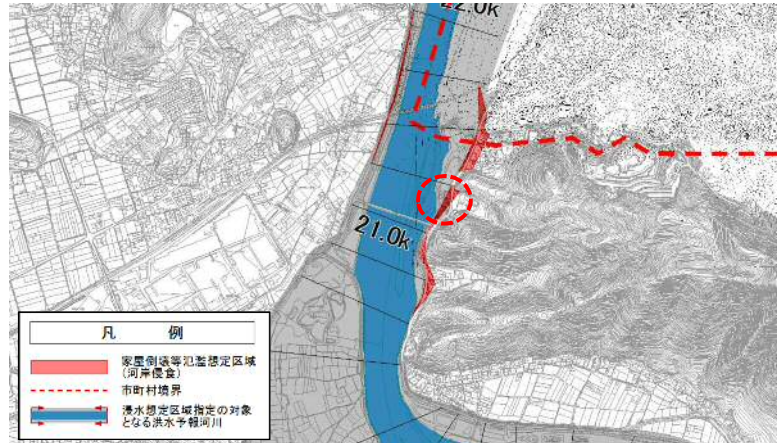


【岡山市東区瀬戸町弓削地区】

吉井川水系吉井川洪水浸水想定区域図  
(平成29年4月19日公表) **現行**


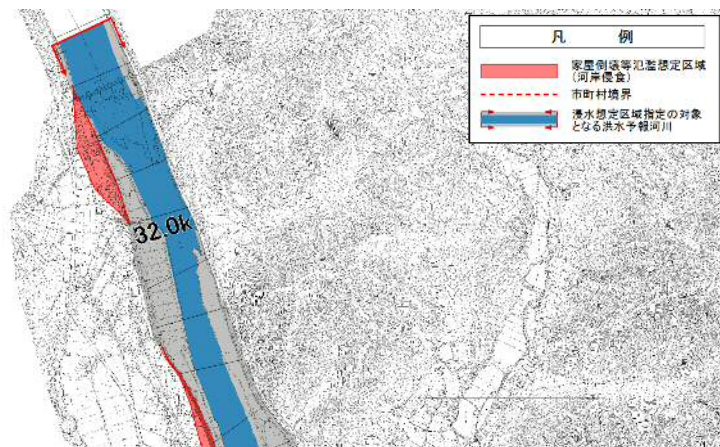


吉井川水系吉井川洪水浸水想定区域図 **見直し後**

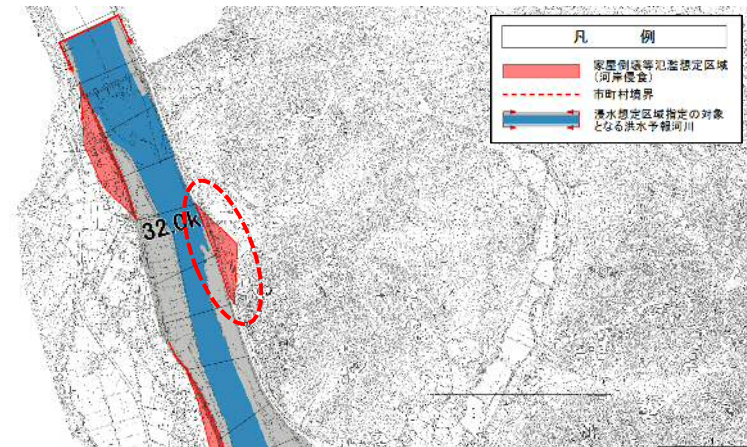


【和気町益原地区】

吉井川水系吉井川洪水浸水想定区域図  
(平成29年4月19日公表) 現行



吉井川水系吉井川洪水浸水想定区域図 見直し後





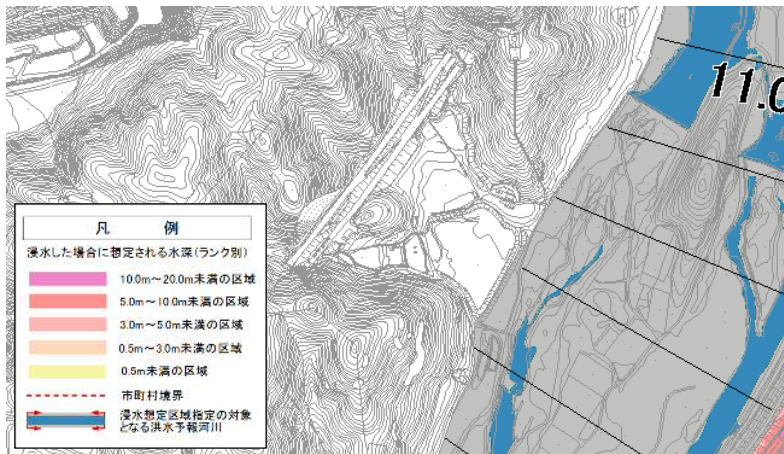




## 【倉敷市酒津地区】


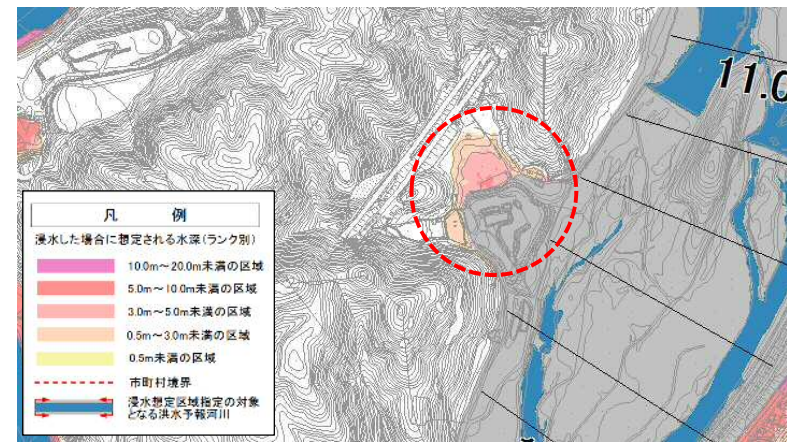
高梁川水系高梁川洪水浸水想定区域図  
(平成29年4月19日公表)

現行



高梁川水系高梁川洪水浸水想定区域図

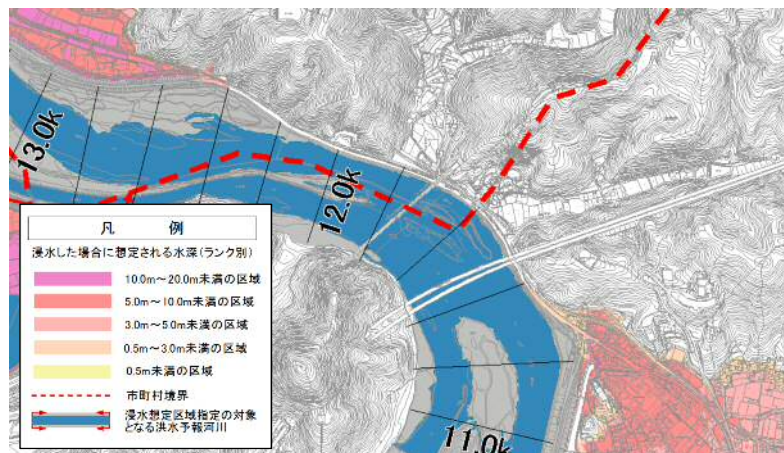
見直し後



## 【倉敷市酒津地区】


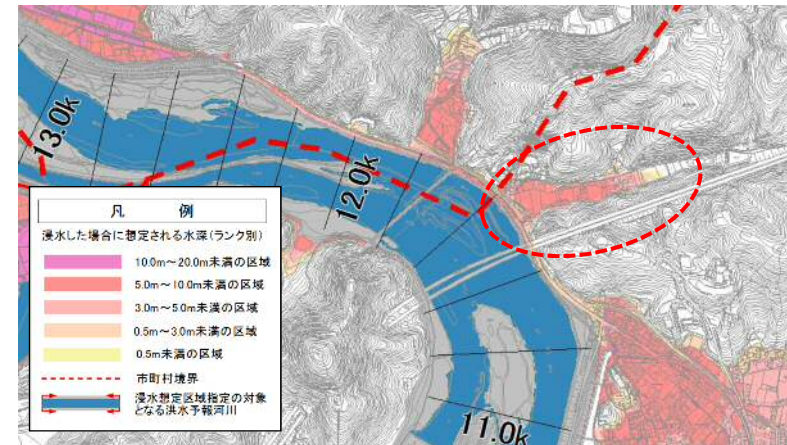
高梁川水系高梁川洪水浸水想定区域図  
(平成29年4月19日公表)

現行



高梁川水系高梁川洪水浸水想定区域図

見直し後

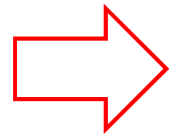
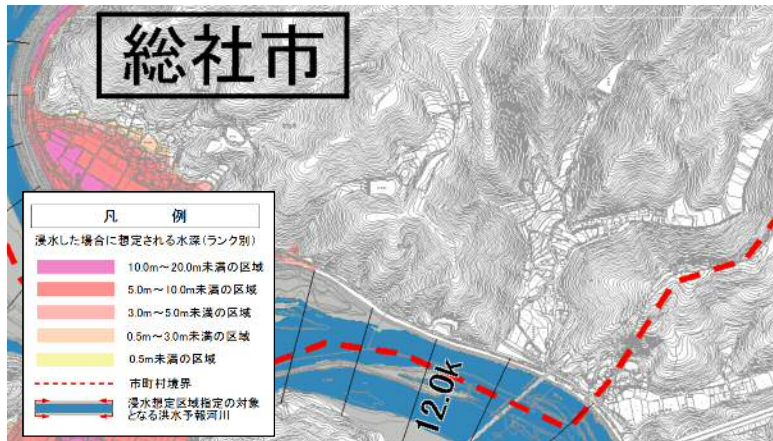




## 【総社市清音黒田地区】

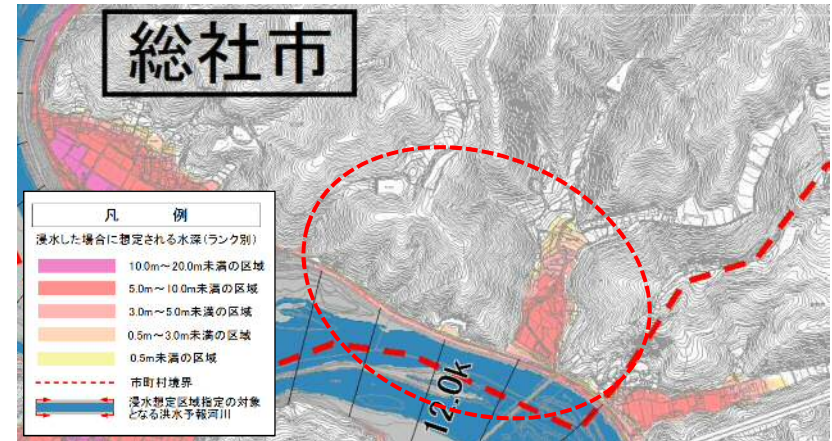
高梁川水系高梁川洪水浸水想定区域図  
(平成29年4月19日公表)

現行



高梁川水系高梁川洪水浸水想定区域図

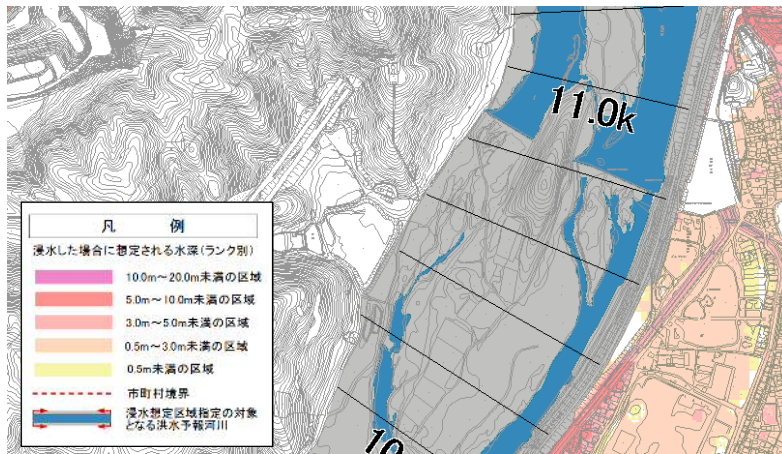
見直し後



## 【倉敷市酒津地区】


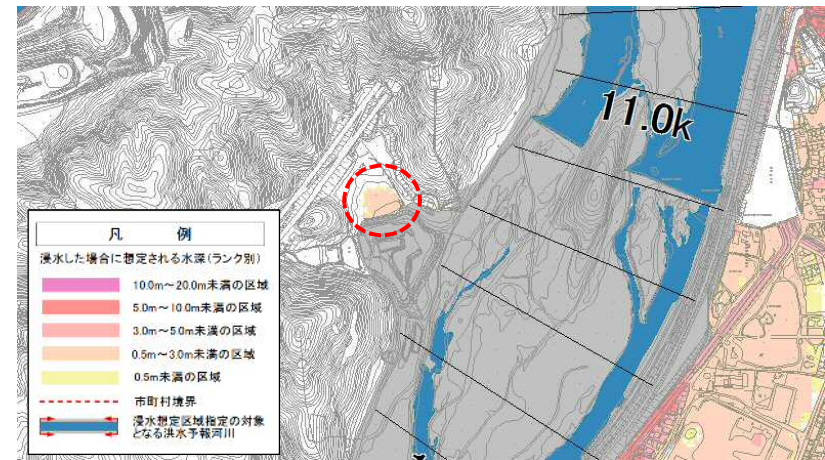
高梁川水系高梁川洪水浸水想定区域図  
(平成29年4月19日公表)

現行



高梁川水系高梁川洪水浸水想定区域図

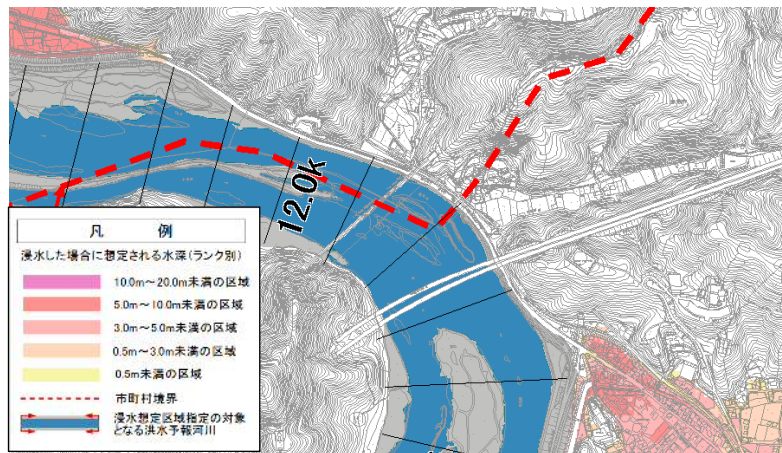
見直し後



## 【倉敷市酒津地区】


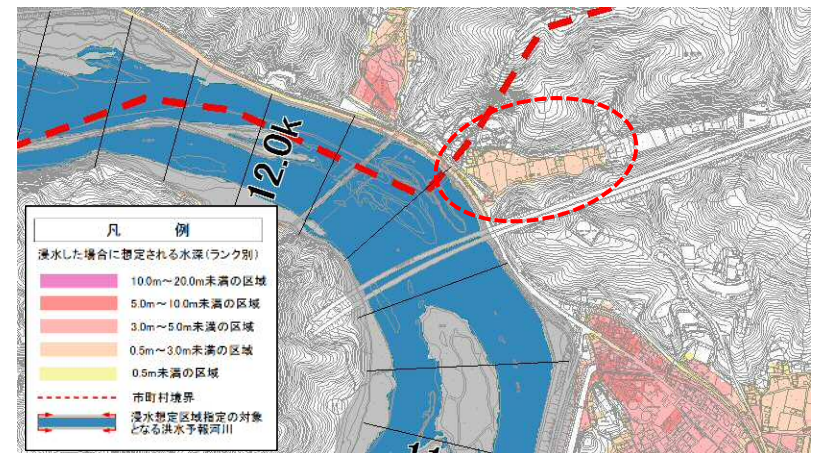
高梁川水系高梁川洪水浸水想定区域図  
(平成29年4月19日公表)

現行



高梁川水系高梁川洪水浸水想定区域図

見直し後


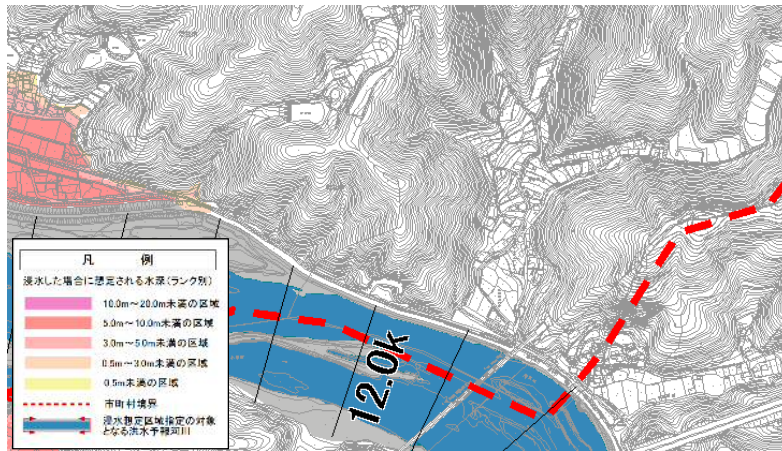




## 【総社市清音黒田地区】

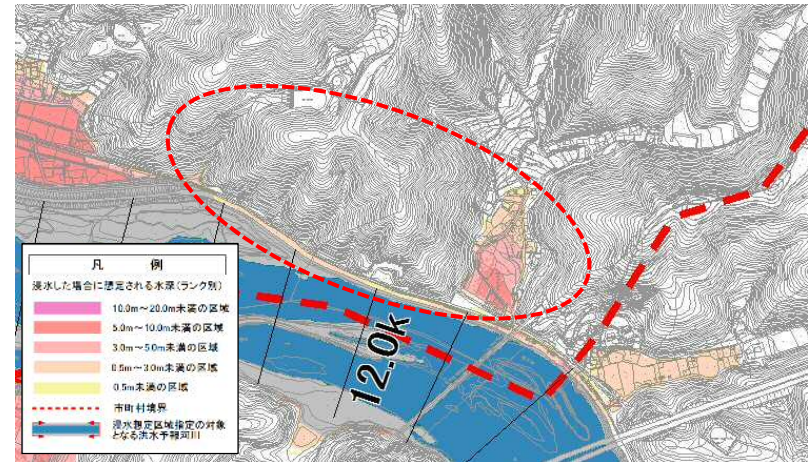
高梁川水系高梁川洪水浸水想定区域図  
(平成29年4月19日公表)

現行



高梁川水系高梁川洪水浸水想定区域図

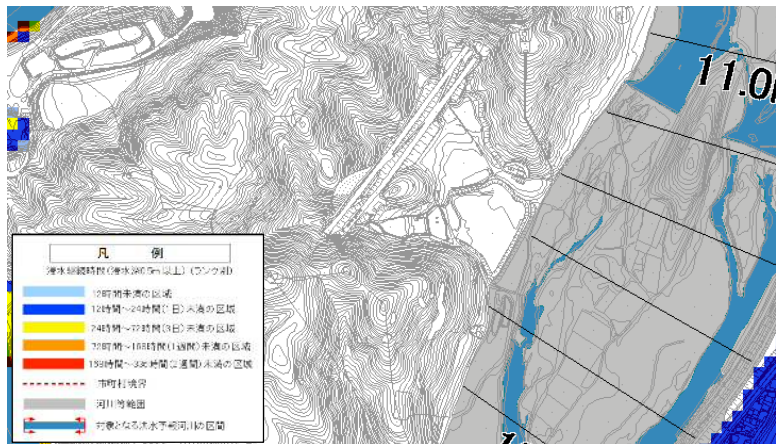
見直し後



## 【倉敷市酒津地区】


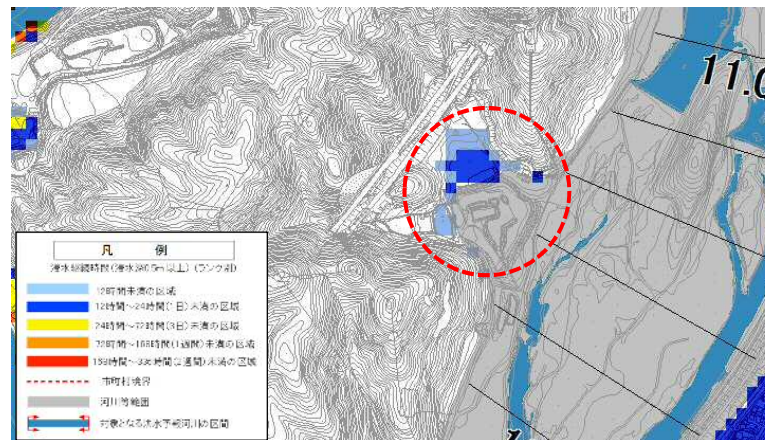
高梁川水系高梁川洪水浸水想定区域図  
(平成29年4月19日公表)

現行



高梁川水系高梁川洪水浸水想定区域図

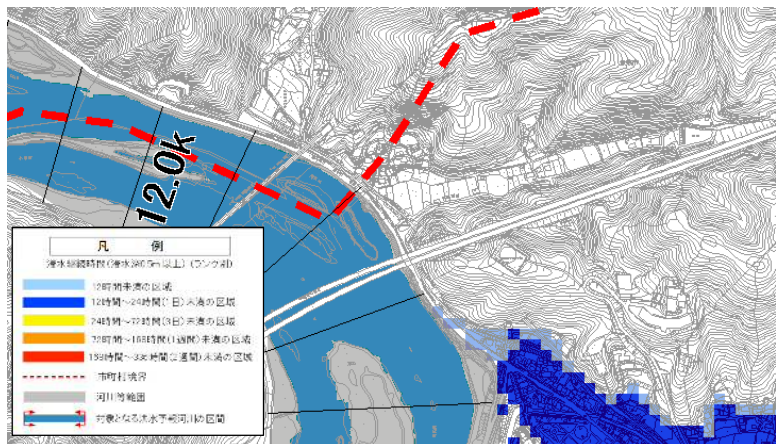
見直し後



## 【倉敷市酒津地区】

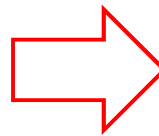
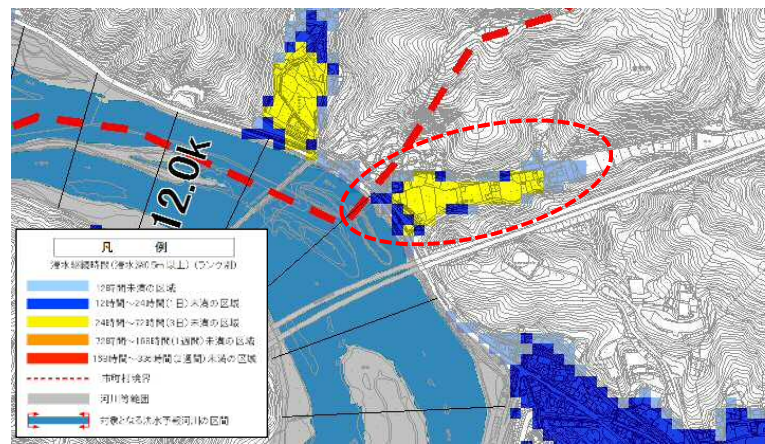
高梁川水系高梁川洪水浸水想定区域図  
(平成29年4月19日公表)

現行



高梁川水系高梁川洪水浸水想定区域図

見直し後


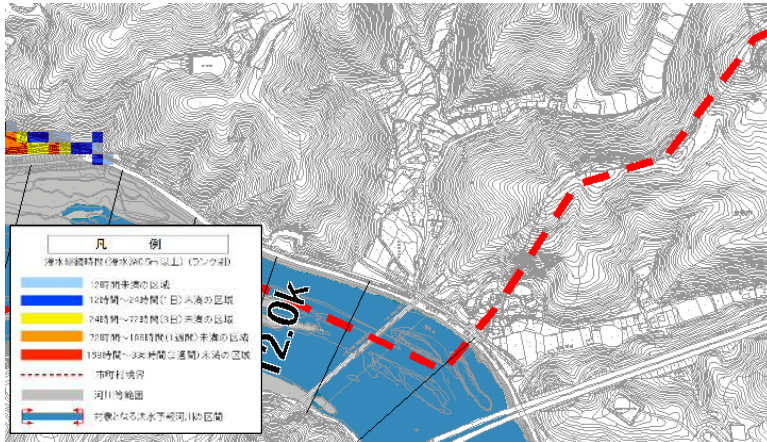




【総社市清音黒田地区】

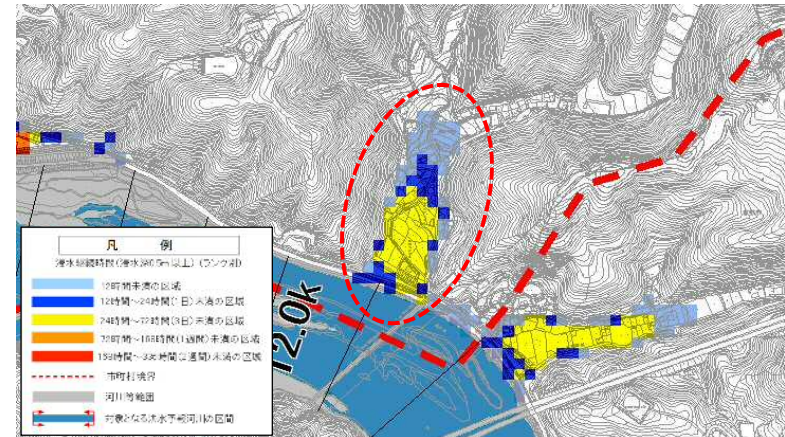
高梁川水系高梁川洪水浸水想定区域図  
(平成29年4月19日公表)

現行



高梁川水系高梁川洪水浸水想定区域図


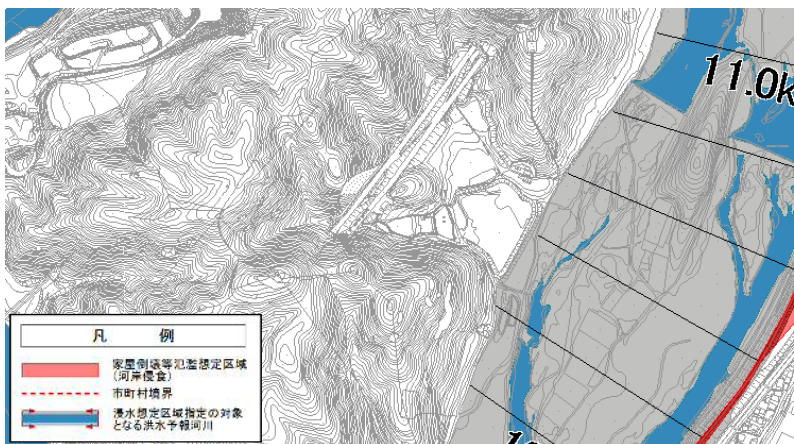
見直し後



【倉敷市酒津地区】

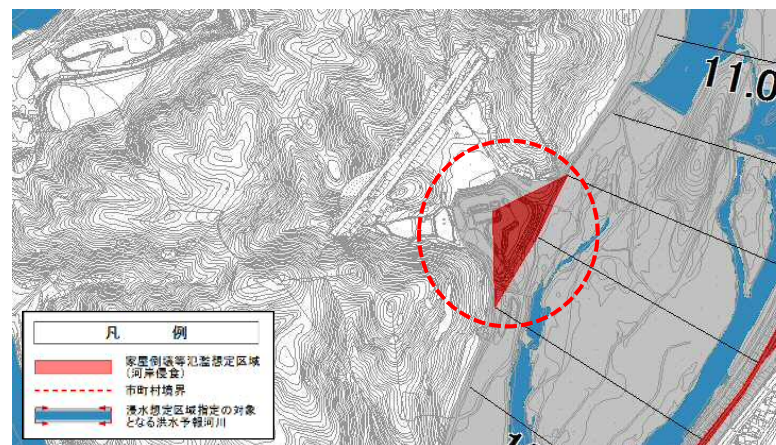
高梁川水系高梁川洪水浸水想定区域図  
(平成29年4月19日公表)

現行



高梁川水系高梁川洪水浸水想定区域図


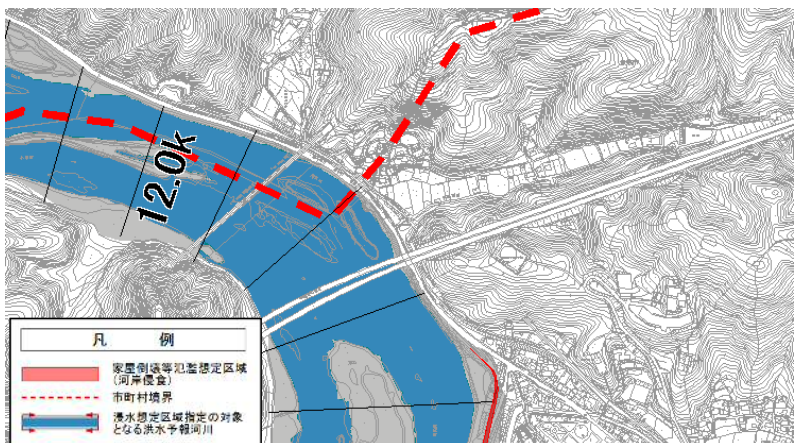
見直し後



【倉敷市酒津地区】

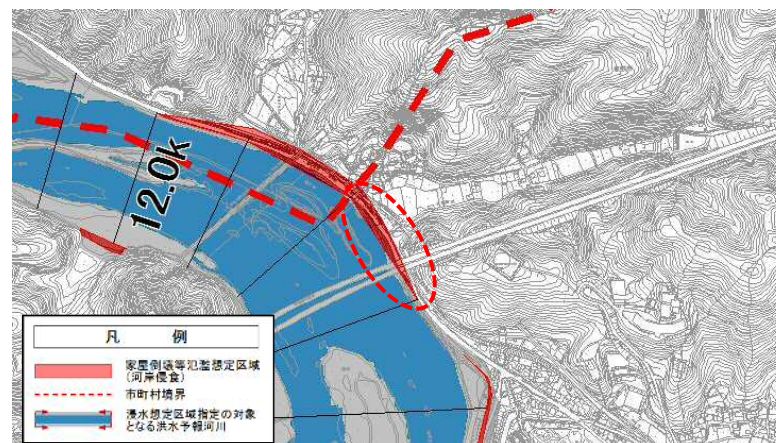
高梁川水系高梁川洪水浸水想定区域図  
(平成29年4月19日公表)

現行



高梁川水系高梁川洪水浸水想定区域図

見直し後

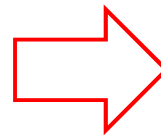
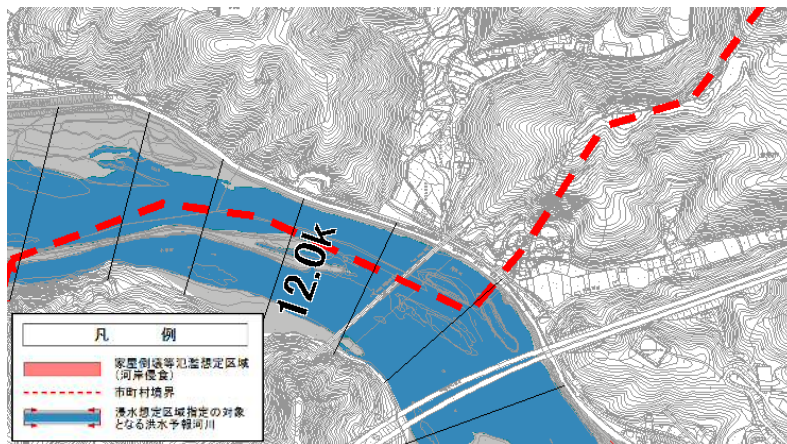




【総社市清音黒田地区】

高梁川水系高梁川洪水浸水想定区域図  
(平成29年4月19日公表)

現行



高梁川水系高梁川洪水浸水想定区域図

見直し後

