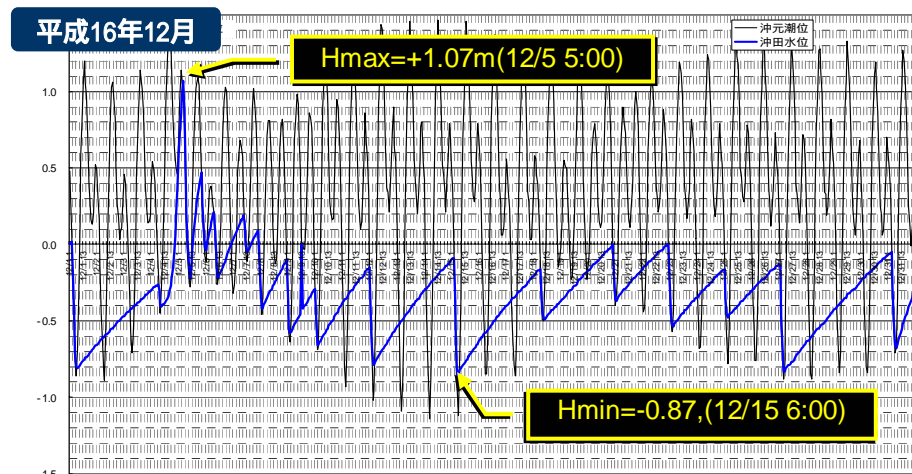
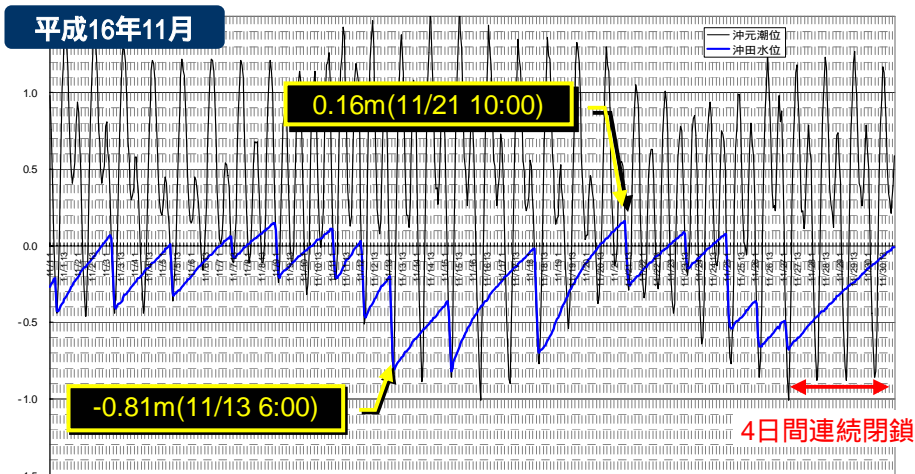


3 . 河口水門周辺の現況

3 - 1 . H16年度 実績沖田水位・沖元潮位について

沖田（百間川）水位は、概ね-0.8m～0.2mの間で上下している。ただし、12月は低気圧のまとまった降雨により+1.07mまで水位が上昇した。百間川水位がおよそ0.2mを上回らないときは内水位が高くなっても水門を開放しないことがある。ただし、降雨時等で河道水位が上昇すると予測される場合は除く。

最大で4日間閉鎖した状態が継続することがある。実験期間中は、導入した塩水排除のため設定水位を見直す必要がある。

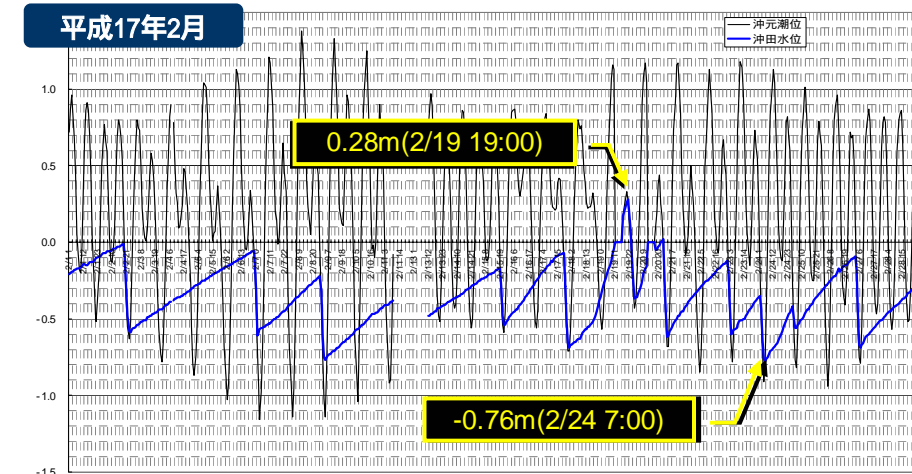
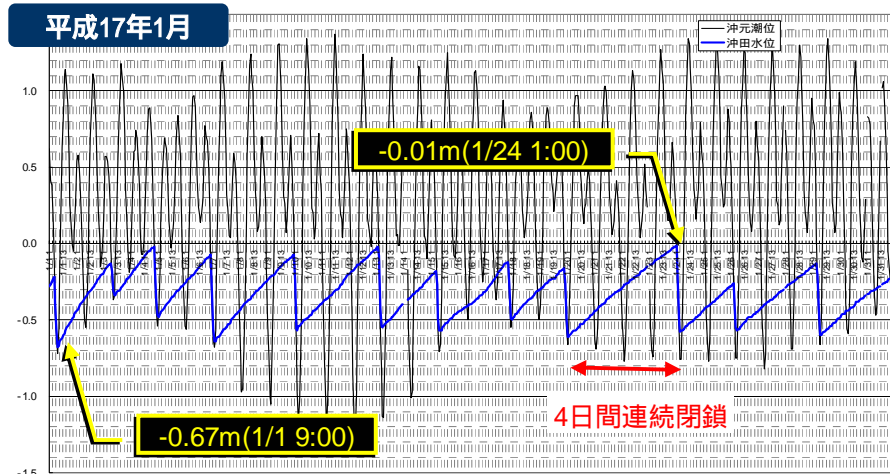


凡例

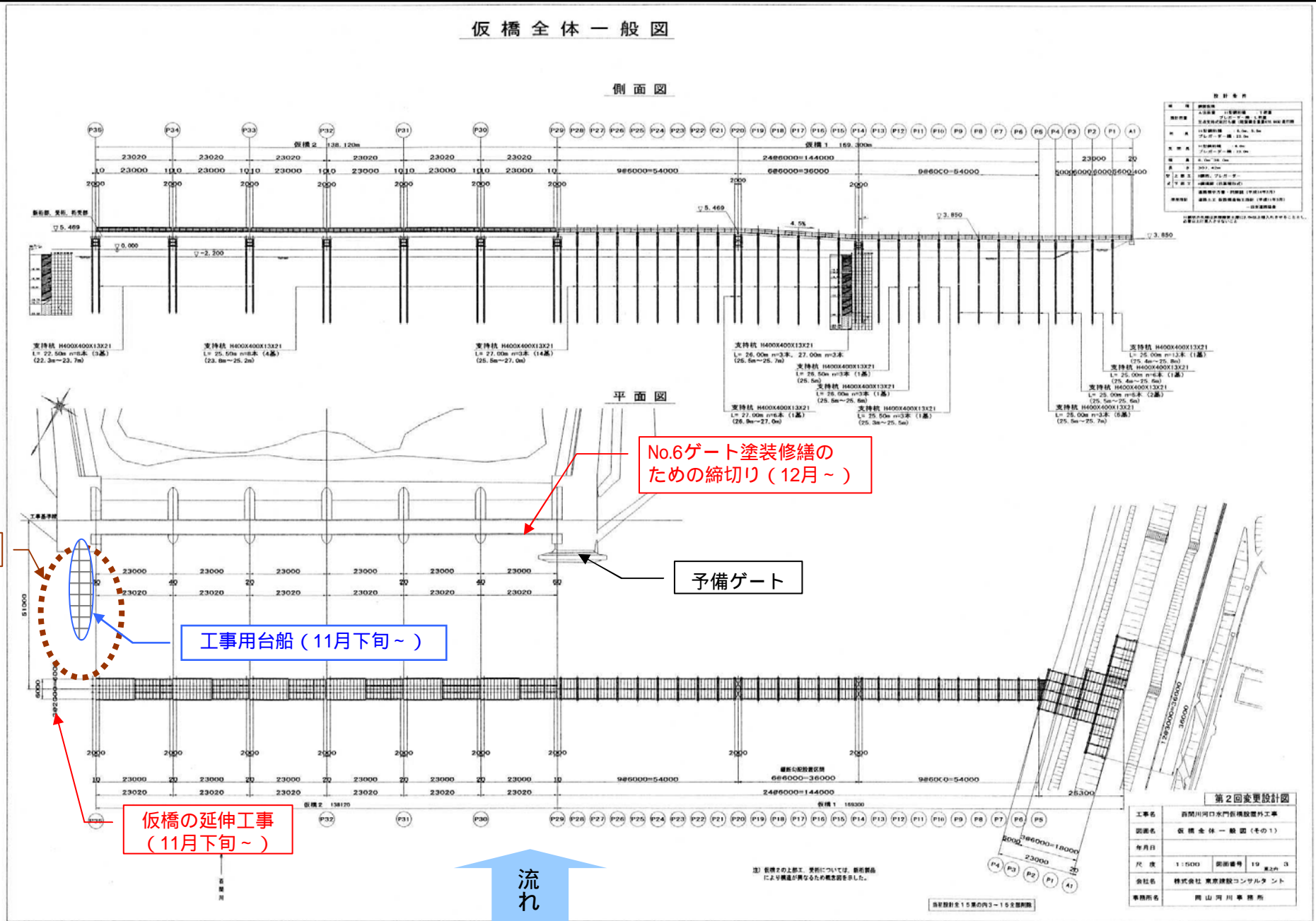
— 沖元潮位

— 沖田水位

枠内：百間川水位



3 - 2 . 河口水門増設 のための仮設工事の状況について



上流側仮橋の設置状況（全景）



上流側仮橋の設置状況（橋脚）



既設水門から仮橋の間を望む



左岸側の仮橋端部（工事中）



現況写真

左岸、門ぞう樋門から網場を望む



左岸側堤脚用水路（三面張水路）



右岸、四番川（二面張）



右岸堤防寄りの石積護岸

