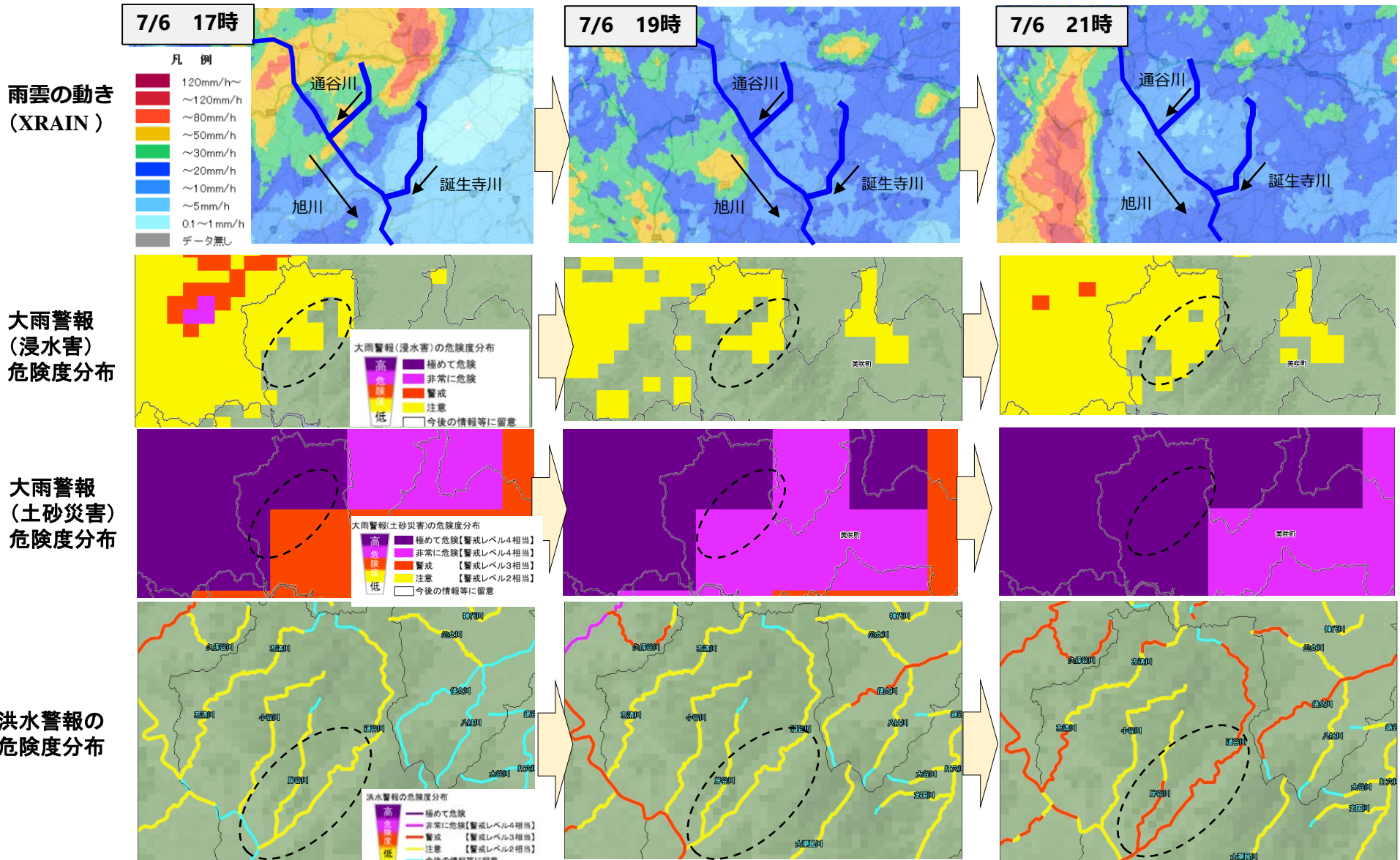
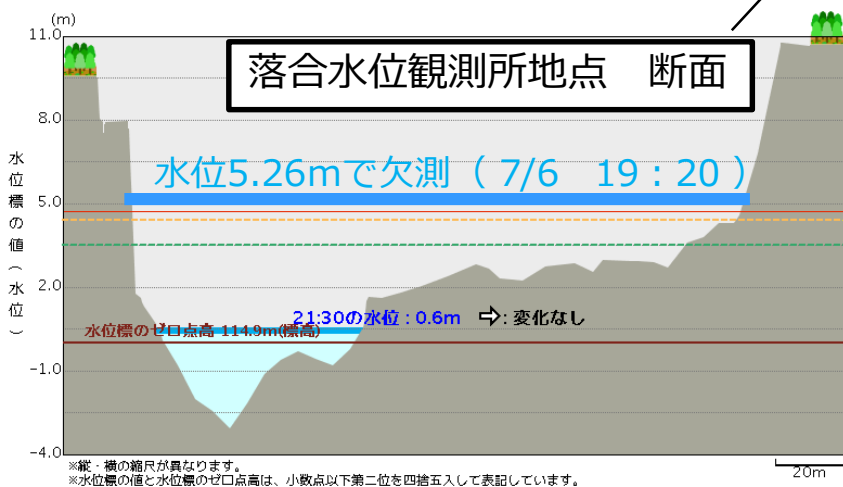
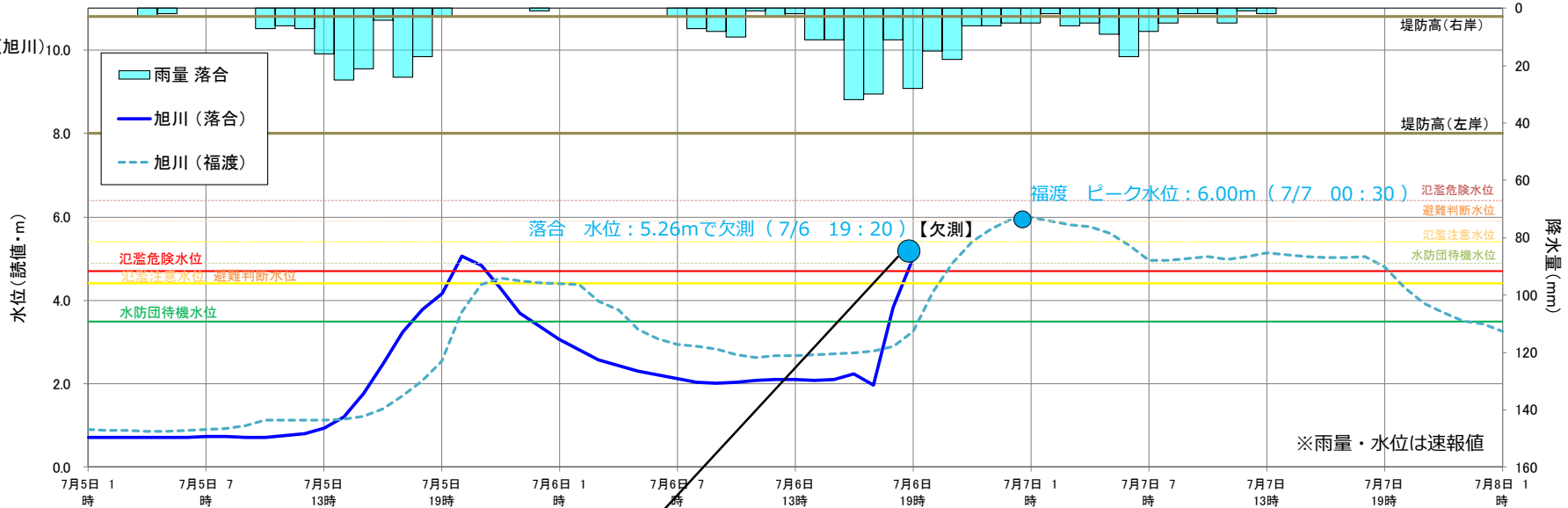


参考資料 2
平成30年7月豪雨 モデル地域の時系列情報

美咲町：旭川・通谷川合流点付近（美咲町旭総合庁舎）

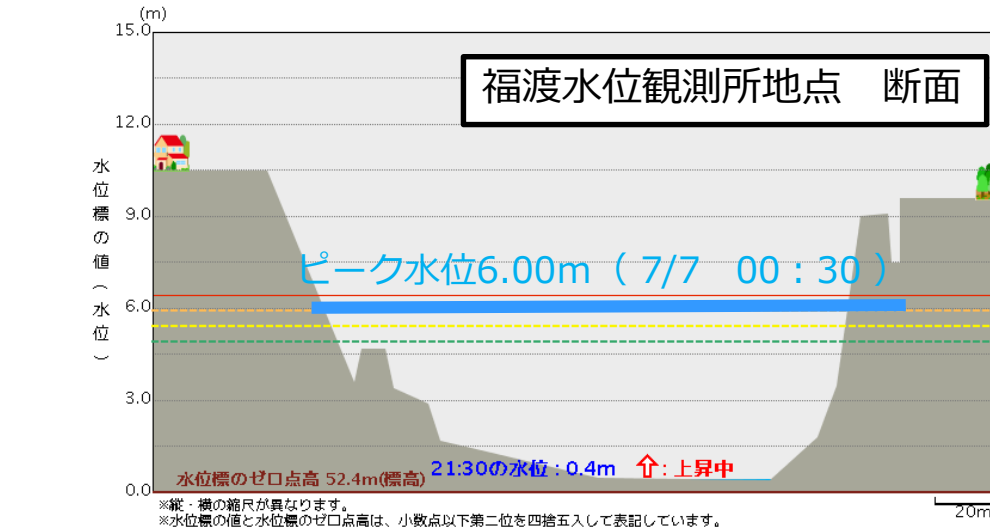
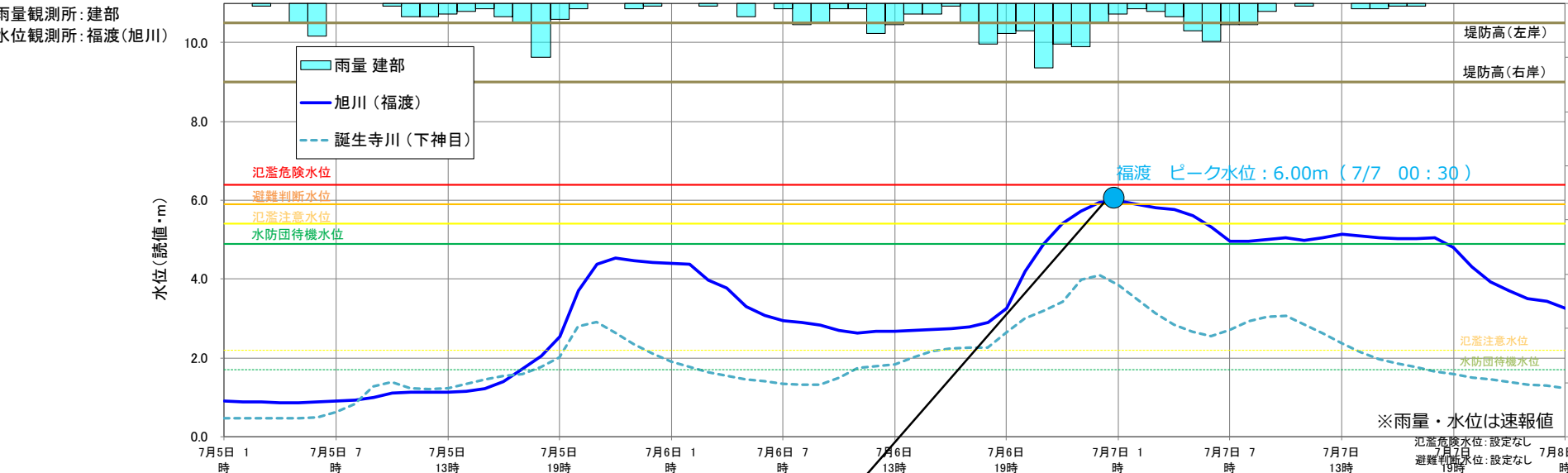
日時	7月5日																								7月6日																								7月7日																																																																							
	1	2	3	4	5	6	7	8	9	10	11	12	13	14	15	16	17	18	19	20	21	22	23	24	1	2	3	4	5	6	7	8	9	10	11	12	13	14	15	16	17	18	19	20	21	22	23	24	1	2	3	4	5	6	7	8	9	10	11	12	13	14	15	16	17	18	19	20	21	22	23	24																																																
避難情報																									●18:00避難勧告(旭地域)																								●20:45避難勧告(美咲町全域)																								●20:45解除(旭地域)																																															
河川情報																									●氾濫危険水位超過																								●氾濫危険水位超過																																																																							
気象情報	●10:33大雨注意報発令																								●14:19大雨警報(土砂災害)注意報発令																								●23:08大雨警報(土砂災害)注意報発令																								●19:39大雨特別警報(土砂災害)注意報発令																								●15:10大雨警報(土砂災害)注意報解除																							
	●10:33洪水注意報発令																								●18:30洪水警報発令																																																●15:10洪水注意報解除																																															
土砂災害警戒情報																									●17:30土砂災害警戒情報発表																																																																																															

雨量観測所：落合
水位観測所：落合(旭川)10.0

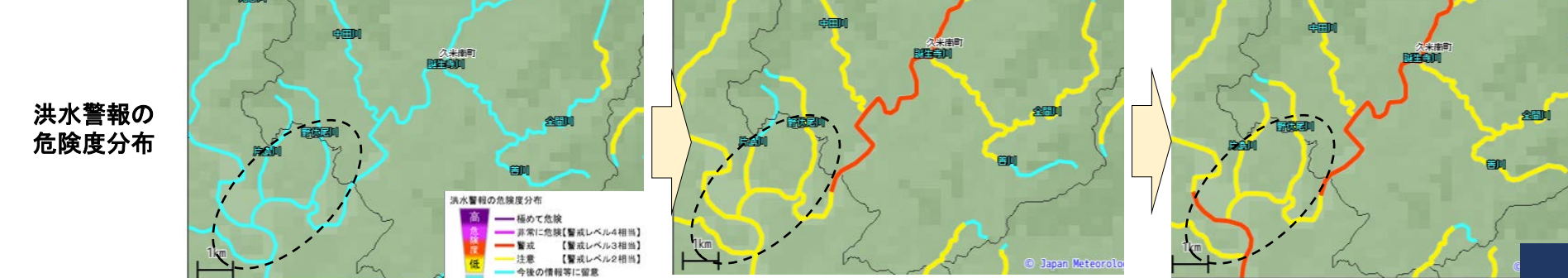
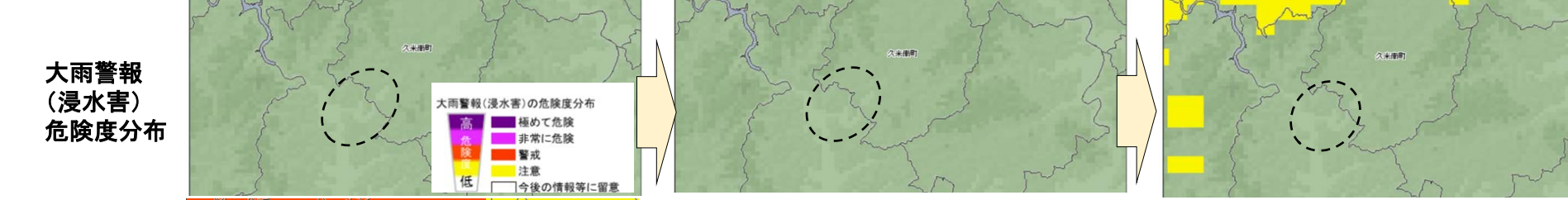
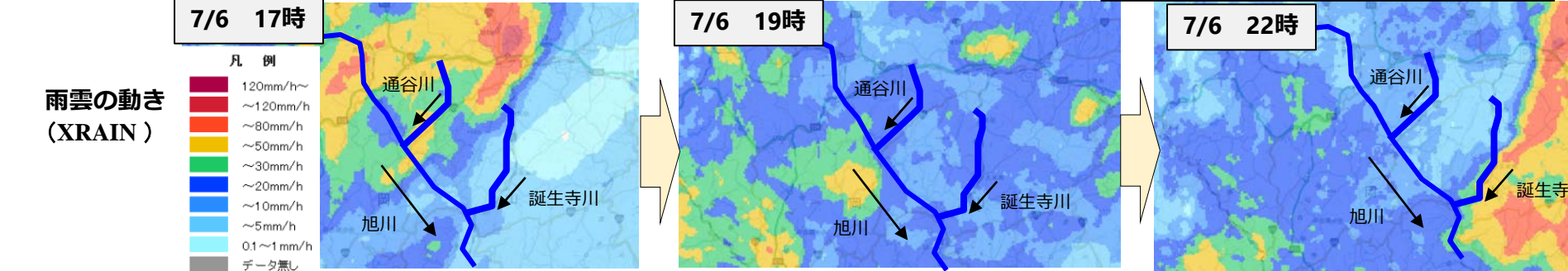
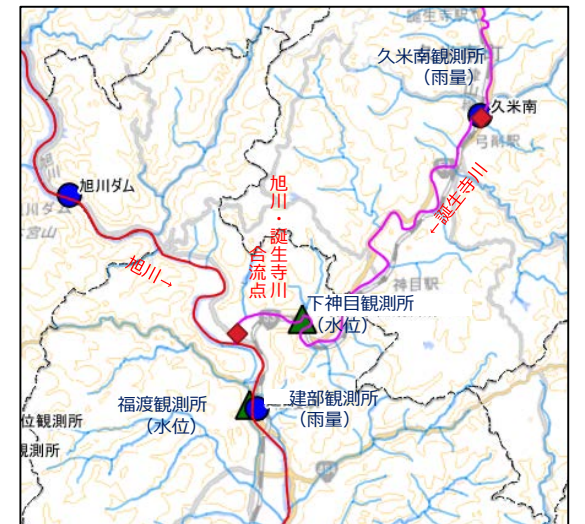


岡山市：旭川・誕生寺川の合流点付近

日時	7月5日												7月6日												7月7日																						
	1	2	3	4	5	6	7	8	9	10	11	12	13	14	15	16	17	18	19	20	21	22	23	24	1	2	3	4	5	6	7	8	9	10	11	12	13	14	15	16	17	18	19	20	21	22	23
避難情報													●18:55避難勧告(【北区】建部小学校区)												●15:45避難勧告(北区福渡学区) ●22:45避難指示(緊急)岡山市全域 ●2:04避難指示(緊急)周知 岡山全域																						
河川情報													はん濫注意水位超過 ●22:00旭川ダム2,000m ³ /s超放流												●23:55旭川避難判断水位(福渡)																						
気象情報	●10:33大雨 注意報発令												●15:39大雨警報(土砂災害) ●5:53大雨警報(土砂災害)												●21:35大雨特別警報(土砂災害) ●15:10大雨警報(土砂災害)																						
	●10:33洪水注意報発令												●19:40大雨警報(土砂災害、浸水害) ●19:13洪水警報																																		
土砂災害警戒情報	●17:30土砂災害警戒情報発表												●福渡学区:土砂災害警戒情報危険度レベル3に到達																																		



- はん濫危険水位 6.40m**
河川がはん濫するおそれのある水位
- 避難判断水位 5.90m**
避難情報発表の目安となる水位
- はん濫注意水位 5.40m**
河川がはん濫の発生を注意する水位
- 水防団待機水位 4.90m**
水防団が待機する目安となる水位



久米南町：誕生寺川中流部（久米南町役場付近）

日時	7月5日																								7月6日																								7月7日																																																																																																																						
	1	2	3	4	5	6	7	8	9	10	11	12	13	14	15	16	17	18	19	20	21	22	23	24	1	2	3	4	5	6	7	8	9	10	11	12	13	14	15	16	17	18	19	20	21	22	23	24	1	2	3	4	5	6	7	8	9	10	11	12	13	14	15	16	17	18	19	20	21	22	23	24																																																																																															
避難情報																																																	●18:25避難勧告(久米南町内全域)																								●15:10避難勧告解除																																																																																														
河川情報																																																	●水防団待機水位超過																								●22:00旭川ダム2,000m ³ /s超放流																																																																																														
気象情報																																																	●10:33大雨注意報発令																								●15:39大雨警報(土砂災害)																								●22:40大雨特別警報(土砂災害)																								●15:10大雨警報(土砂災害)																																														
																																																	●10:33洪水注意報発令																								●19:13洪水警報発令																								●23:08洪水警報解除																								●17:42洪水警報発令																								●15:10洪水警報解除																						
土砂災害警戒情報																																																																									●18:25土砂災害警戒情報発表																																																																																														

