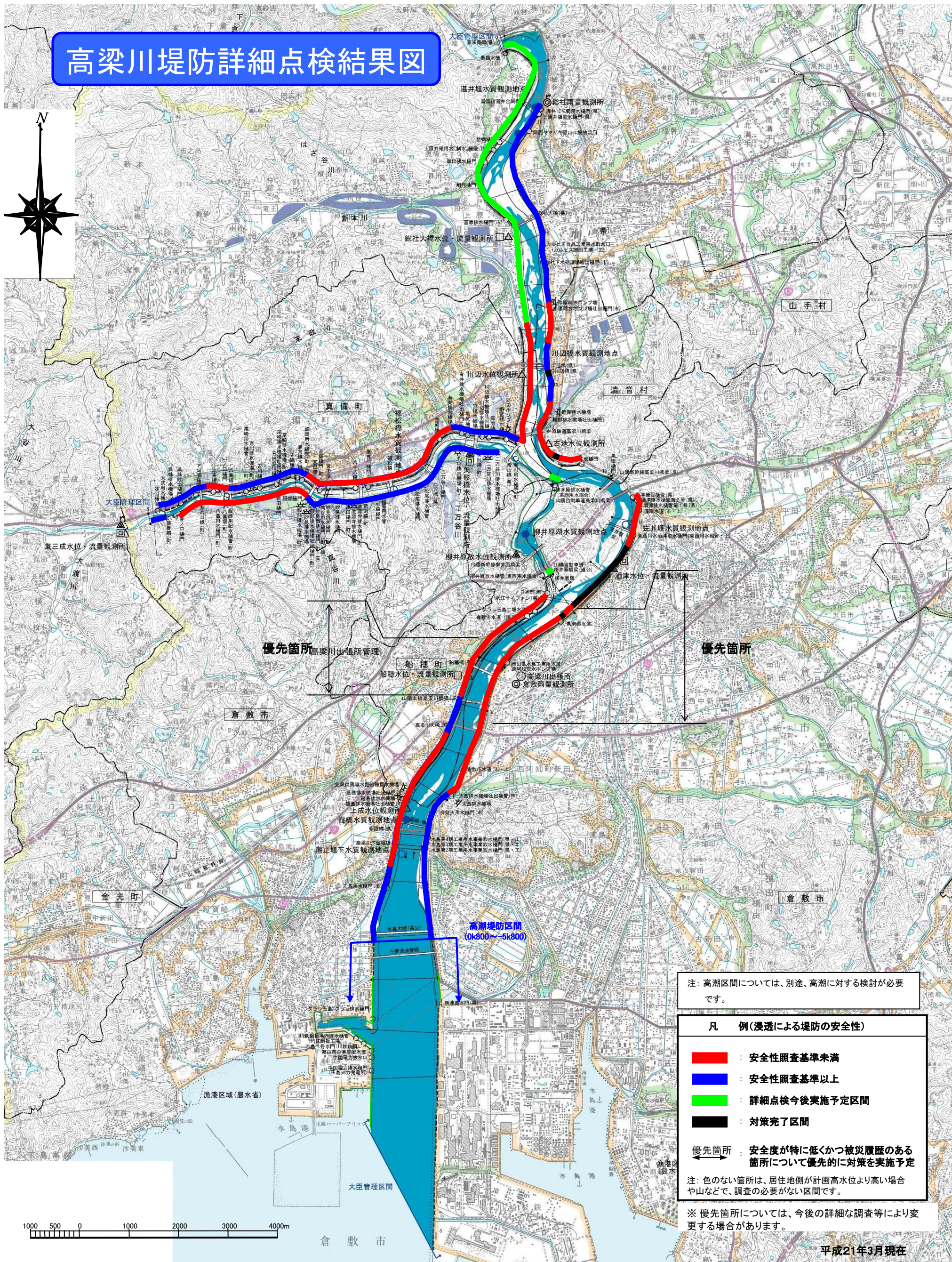




# 高梁川堤防詳細点検結果図



注：高潮区間については、別途、高潮に対する検討が必要です。

- 凡 例(浸透による堤防の安全性)**
- : 安全性照査基準未満
  - : 安全性照査基準以上
  - : 詳細点検今後実施予定区間
  - : 対策完了区間
- 優先箇所 : 安全度が特に低かつ被災履歴のある箇所について優先的に対策を実施予定
- 注：色のない箇所は、居住地側が計画高水位より高い場合や山などで、調査の必要がない区間です。

※ 優先箇所については、今後の詳細な調査等により変更する場合があります。



平成21年3月現在