

吉井川水系流域治水プロジェクト【位置図（分割版）】（1/3）

■ 氾濫をできるだけ防ぐ・減らすための対策

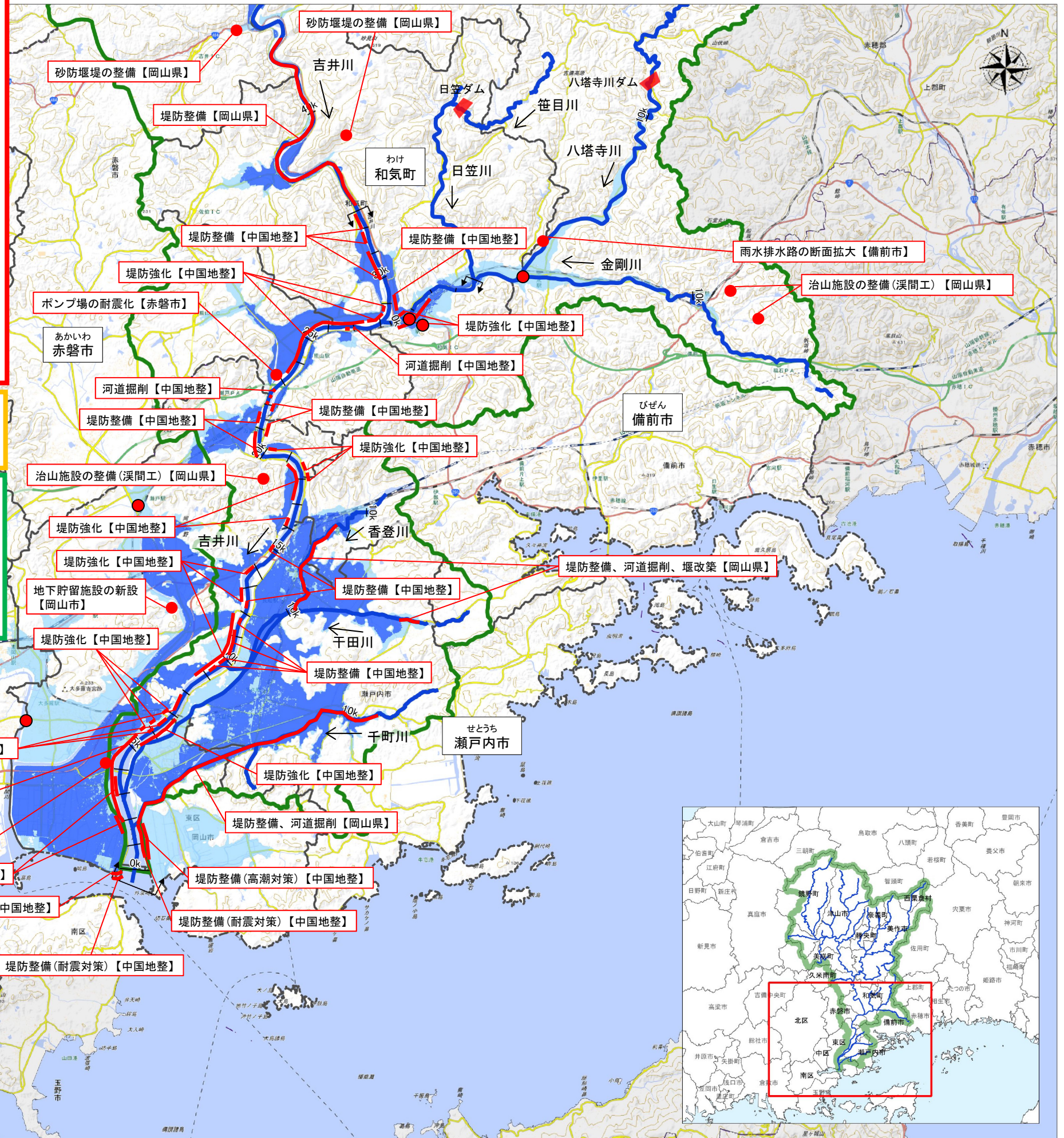
- ・堤防整備、堤防強化、河道掘削、堰改築【岡山県、中国地整】
- ・ポンプ場の耐水化・耐震化【岡山市、津山市、赤磐市】
- ・排水ポンプの新設・増設【津山市、和気町、美咲町】
- ・雨水排水路の断面拡大【津山市、備前市】
- ・用水路から雨水管渠への取水ゲートの遠隔操作化【岡山市】
- ・可搬式排水ポンプの配備【岡山市、赤磐市、美作市】
- ・土砂流出対策施設の整備（砂防堰堤・地すべり対策・治山施設）【岡山県、近畿中国森林管理局】
- ・利水ダム等13ダムにおける事前放流等の実施、体制構築【岡山県、中国電力(株)、土地改良区、中国地整等】
- ・地下貯留施設の新設【岡山市】
- ・用水路の事前水位低下による雨水貯留【岡山市】
- ・改修を行う農業用ため池について活用を検討
- ・大規模な開発行為等に伴う雨水流出抑制施設の整備に対する助成【岡山市】
- ・補助制度を活用した各戸貯留施設設置の推進【岡山市】
- ・森林の整備による洪水緩和機能の適切な発揮【岡山県、森林整備センター、近畿中国森林管理局】
- ・透水性舗装を用いた歩道整備【岡山市、中国地整】 等

■ 被害対象を減少させるための対策

- ・立地適正化計画に基づく浸水リスクを考慮したまちづくりの推進【岡山市、津山市】
- ・浸水リスクを考慮した立地適正化計画策定の検討【備前市、赤磐市】

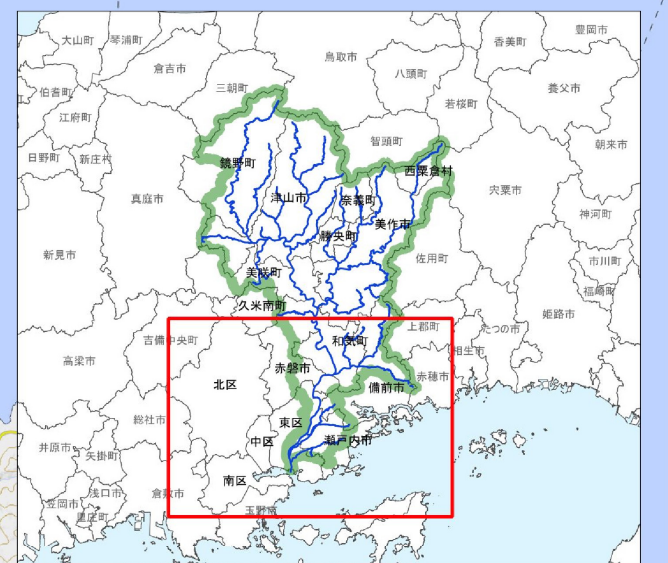
■ 被害の軽減、早期復旧・復興のための対策

- ・止水板設置に対する助成【岡山市】
- ・避難路の整備【和気町】
- ・関係機関が連携したタイムラインの運用、改善
- ・水位計や河川監視カメラによる河川情報の提供
- ・マイ・タイムライン等による防災教育
- ・要配慮者利用施設の避難確保計画作成の促進
- ・総合水防演習や講習等の実施による水防活動の強化 等



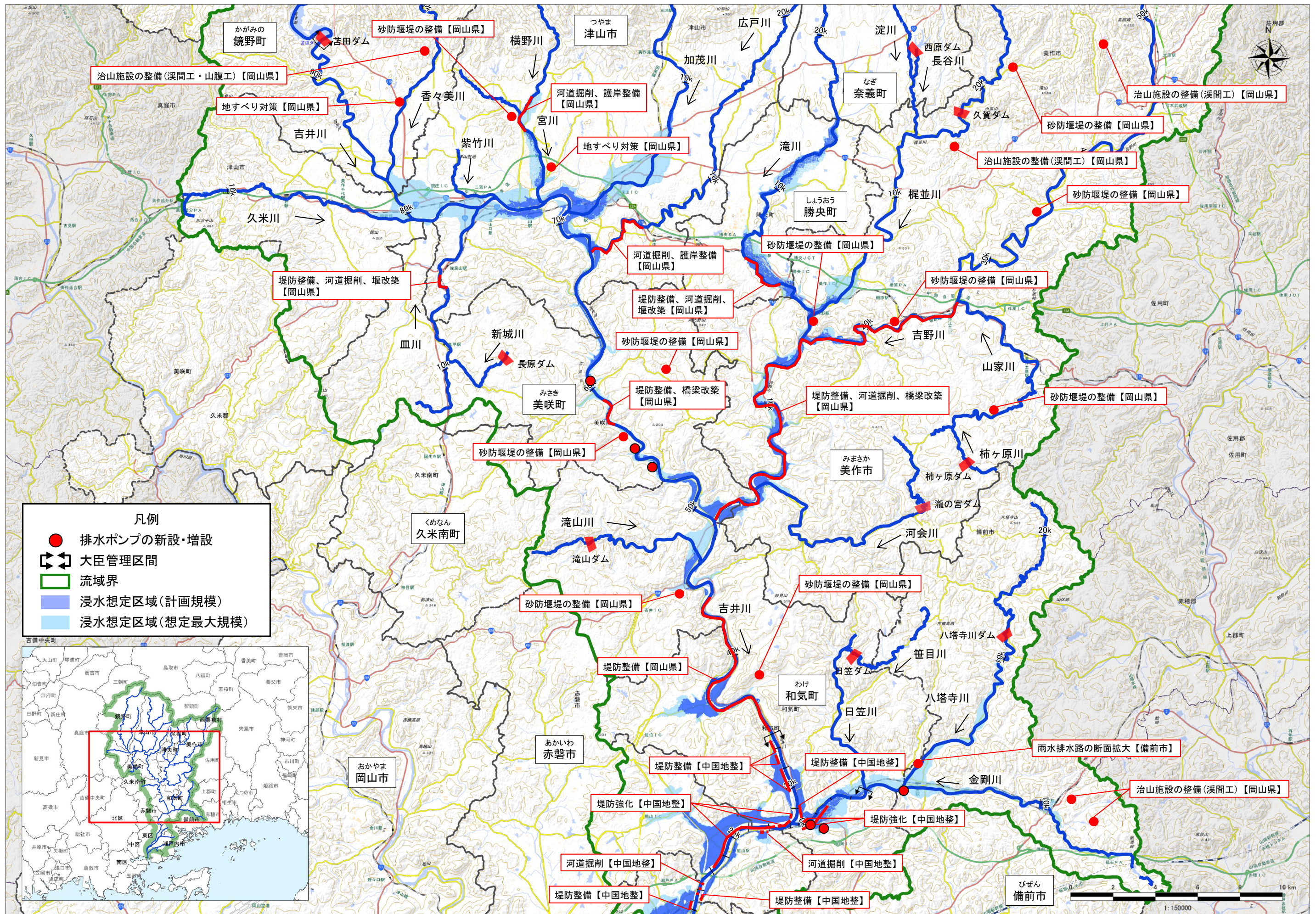
凡例

- 排水ポンプの新設・増設
- ◁ ▷ 大臣管理区間
- ▭ 流域界
- 浸水想定区域(計画規模)
- 浸水想定区域(想定最大規模)



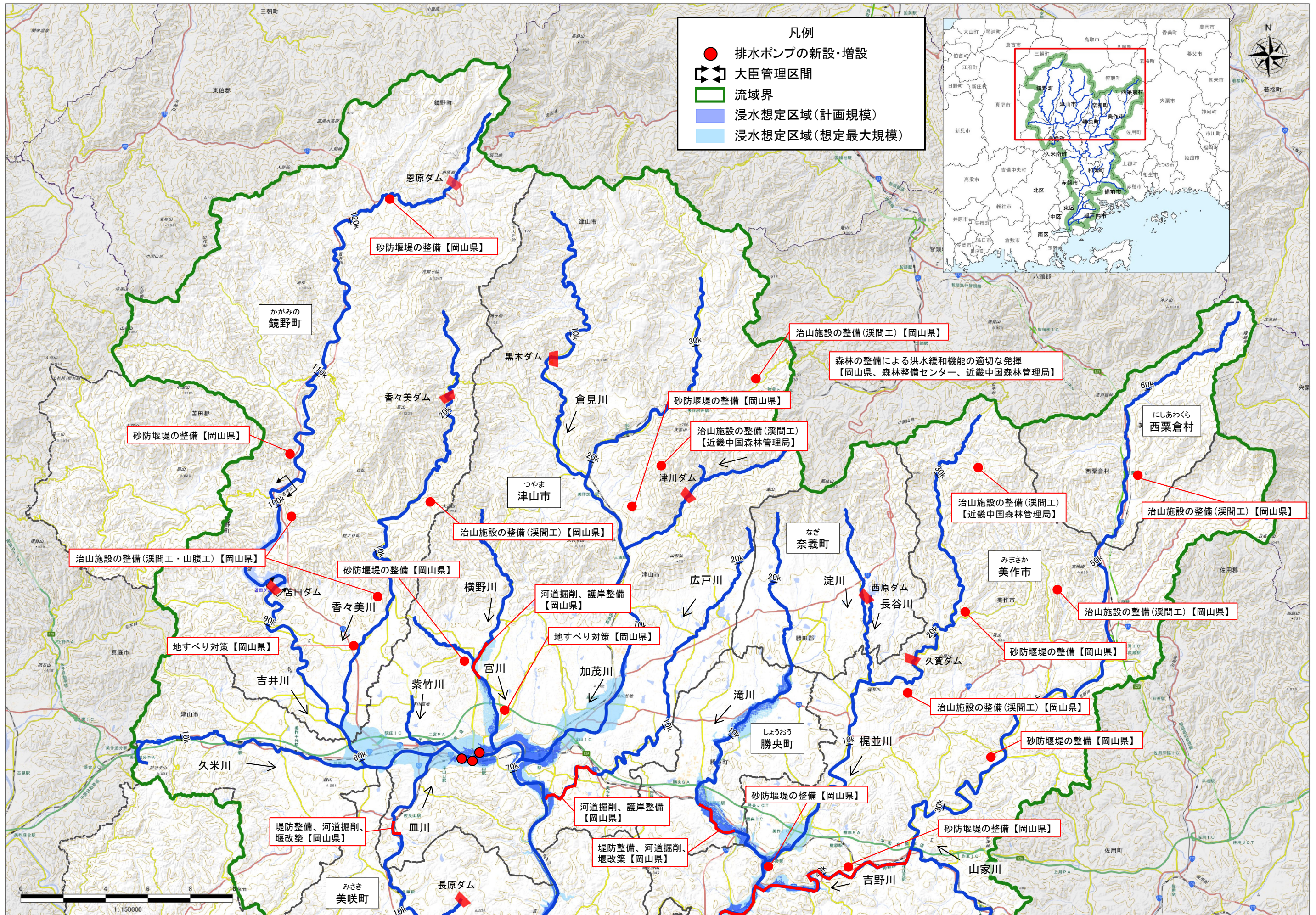
※具体的な対策内容については、今後の調査・検討等により変更となる場合がある。※浸水想定区域は、洪水予報河川及び水位周知河川を表示している。※図面に記載の千町川、千田川、香登川は、洪水浸水想定区域図を作成中のため、未反映。

吉井川水系流域治水プロジェクト【位置図（分割版）】（2/3）



※具体的な対策内容については、今後の調査・検討等により変更となる場合がある。※浸水想定区域は、洪水予報河川及び水位周知河川を表示している。※図面に記載の千町川、干田川、香登川は、洪水浸水想定区域図を作成中のため、未反映。

吉井川水系流域治水プロジェクト【位置図（分割版）】（3/3）



※具体的な対策内容については、今後の調査・検討等により変更となる場合がある。※浸水想定区域は、洪水予報河川及び水位周知河川を表示している。※図面に記載の千町川、干田川、香登川は、洪水浸水想定区域図を作成中のため、未反映。