



令和 4年 8月23日

資料提供先：岡山県政記者クラブ  
岡山市政記者クラブ

## 岡山県内の渋滞緩和に向けて！

～令和4年度 第1回岡山県道路交通渋滞対策部会を開催します～

岡山県内における道路の渋滞対策をより効率的に進めていくため、「岡山県道路交通渋滞対策部会」において、地域の「主要渋滞箇所」を平成25年1月に特定し、総合的な渋滞対策を推進しているところです。

このたび、「主要渋滞箇所の対応状況」などについて議論するため、下記のとおり「令和4年度 第1回岡山県道路交通渋滞対策部会」を開催しますのでお知らせします。

### 【概要】

- 日時 令和4年8月25日(木)15:00～17:00(予定)
- 場所 岡山国道事務所 3階会議室  
(岡山市北区<sup>とみまち</sup>富町2-19-12)
- 委員 別紙-1のとおり
- 議事 主要渋滞箇所の対応状況  
その他渋滞対策 等

### 【取材について】

- ※部会は、報道関係者を対象に公開します(傍聴、取材可)。  
なお、誠に恐縮ですが、カメラ撮影については冒頭から会長挨拶までとさせていただきます。
- ※新型コロナウイルス感染拡大防止のためマスクを着用してください。  
体調不良(37.0度以上の発熱、咳等の風邪の症状)の方は取材をご遠慮下さい。

### <問い合わせ先>

国土交通省 中国地方整備局 岡山国道事務所



副所長(改築) 桐谷 文昭 (きりたに ふみあき)

【担当】計画課長 根津 佳樹 (ねづ よしき)

電話：[計画課直通] 086-214-2310

※本記者発表資料は、岡山国道事務所ホームページ (<http://www.cgr.mlit.go.jp/okakoku/>)に掲載しています。

※道路の異状を発見したら… 道路緊急ダイヤル 緊急通報#9910

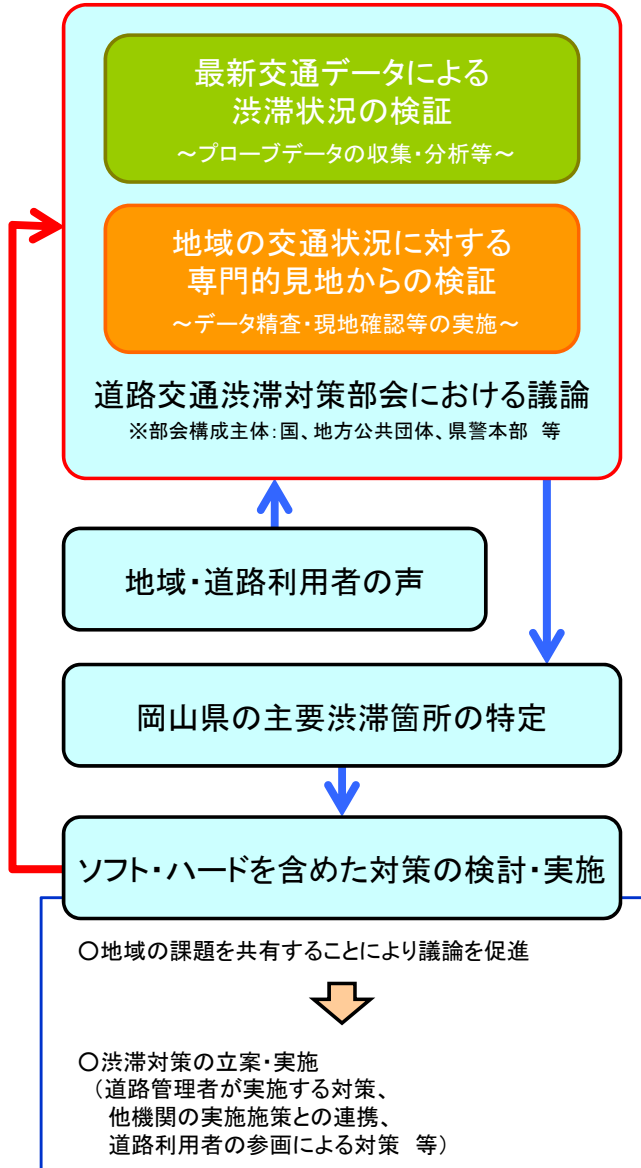
岡山県道路交通渋滞対策部会  
委員名簿

所 属 名	役 職 名	備 考
国土交通省中国地方整備局	企画部 広域計画課長 建政部 都市・住宅整備課長 道路部 道路計画課長 道路部 地域道路課長 道路部 交通対策課長 岡山国道事務所 所長 計画課長 交通対策課長	会 長
国土交通省中国運輸局	交通政策部 環境・物流課長 岡山運輸支局 首席運輸企画専門官	
岡山県	土木部 道路建設課長 土木部 道路整備課長 土木部 都市計画課長	副 会 長
岡山県警察本部	交通部 交通規制課長	
岡山市	都市整備局 次長 道路部 部長	
倉敷市	建設局 都市計画部長 建設局 土木部長	
西日本高速道路株式会社	中国支社 総務企画部 企画調整課長	
本州四国連絡高速道路株式会社	岡山管理センター 計画課長	
一般社団法人岡山県トラック協会	専務理事	
公益社団法人岡山県バス協会	事務局長（専務理事代理）	
一般社団法人岡山県タクシー協会	専務理事	

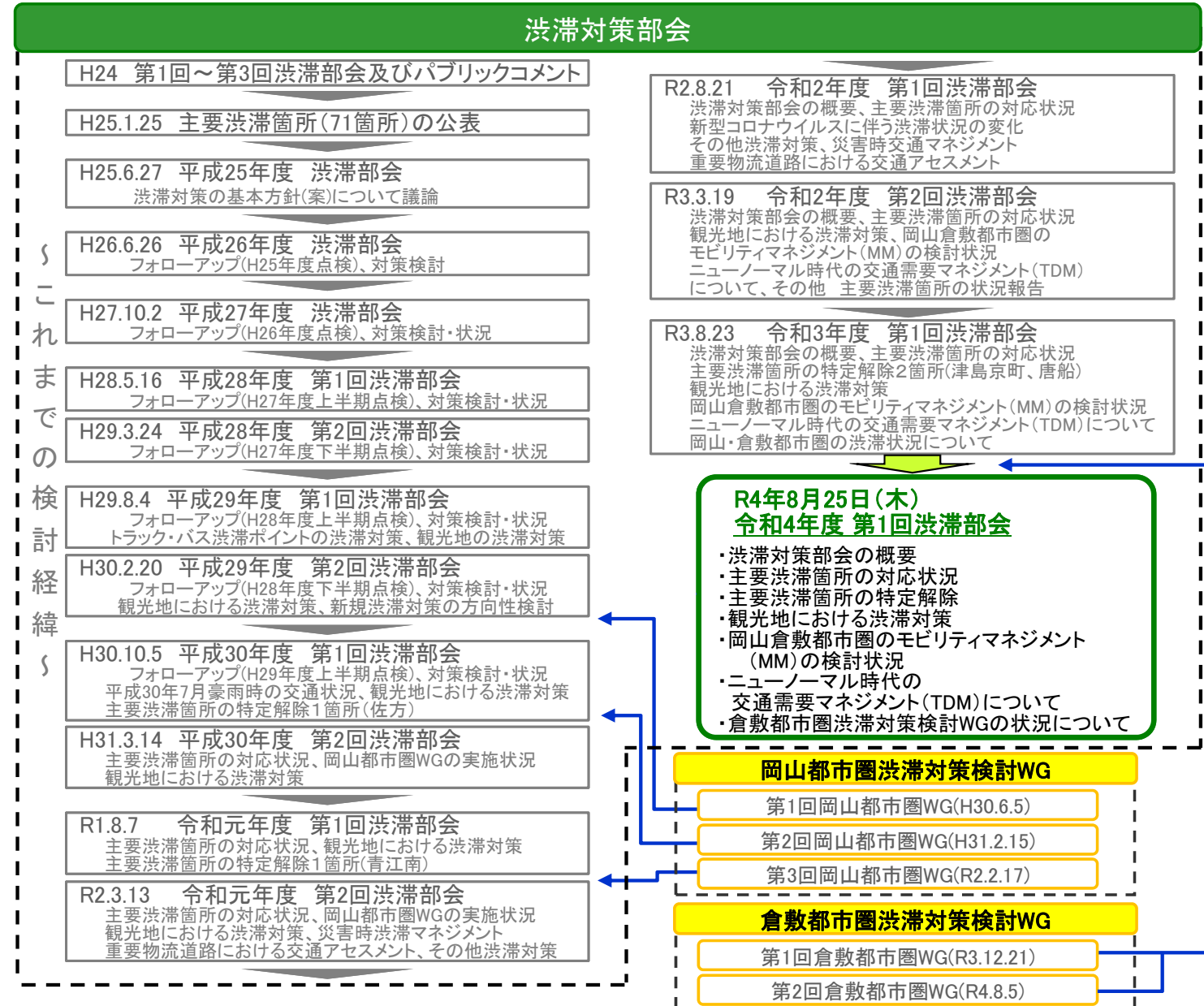
# 渋滞対策部会の検討経緯

- 平成25年1月に「主要渋滞箇所（現在67箇所）」を公表しました。
- 定期的なフォローアップと同時に対策及び効果検証を実施し、経過を観察しています。

## ◇対策検討のマネジメントサイクル



## ◇継続的フォローアップのスケジュール

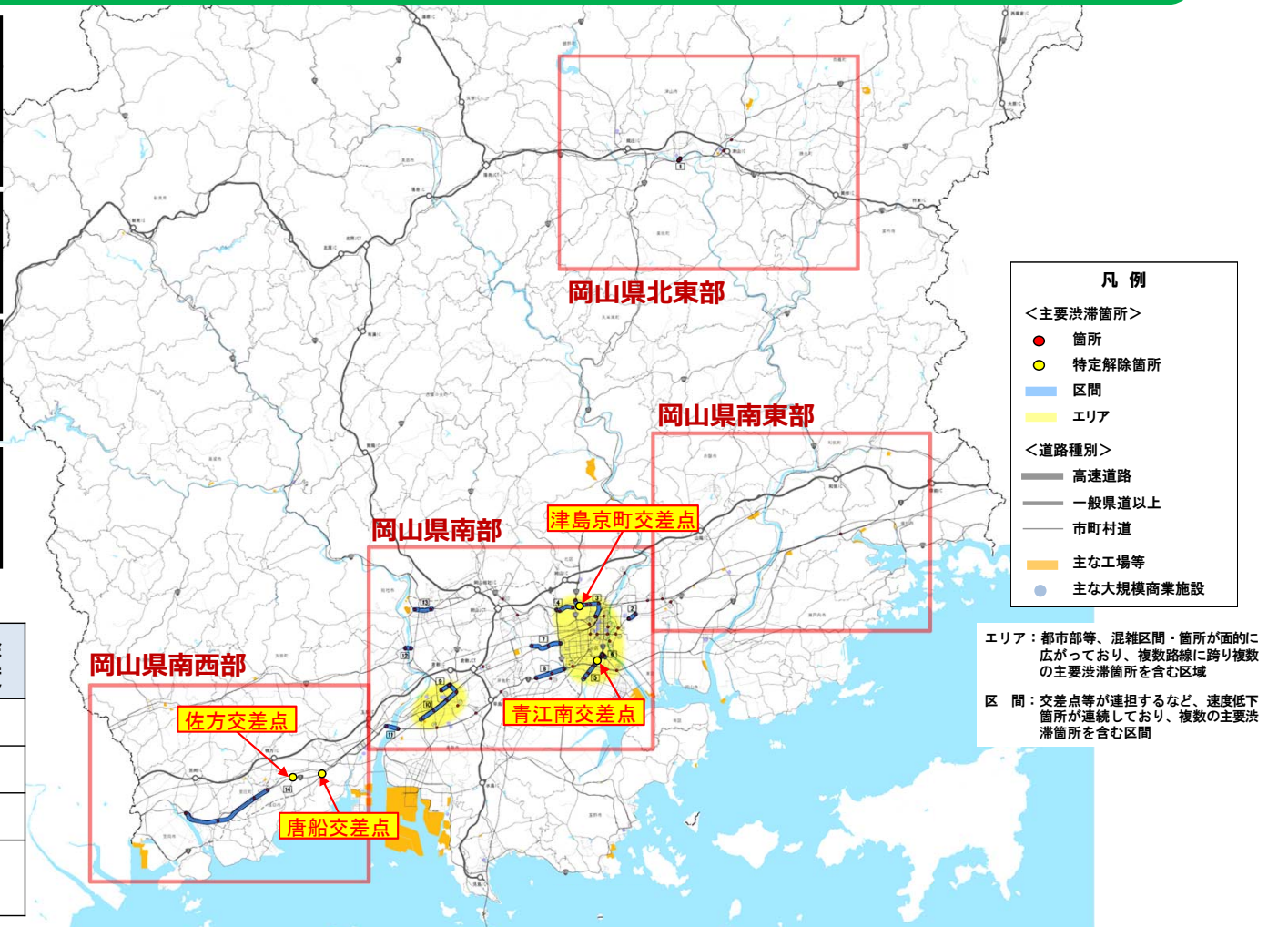


# 【参考】岡山県内の主要渋滞箇所分布(一般道)

- 岡山県内の主要渋滞箇所は67箇所あり、その内訳は岡山市：40、倉敷市：13、津山市：4、笠岡市：1、総社市：3、備前市：1、赤磐市：1、浅口市：1、早島町：1、里庄町：2です。
- 平成30年度第1回渋滞部会（H30.10.5開催）において佐方交差点（国道2号・浅口市）が、令和元年度第1回渋滞部会（R1.8.7開催）において青江南交差点（国道30号・岡山市）が、令和3年度第1回渋滞部会（R3.8.23開催）において津島京町交差点（国道53号・岡山市）と唐船交差点（国道2号・倉敷市）が特定解除となり、県内の主要渋滞箇所は71箇所から67箇所に減少しています。

## 主要渋滞箇所

	主要渋滞箇所数	集約されるエリア数	集約される区間数	箇所数
H25.1 当初	71箇所	2エリア ※34箇所が含まれる	8区間 ※22箇所が含まれる	15箇所
H30.10 解除後	70箇所	2エリア ※34箇所が含まれる	8区間 ※21箇所が含まれる	15箇所
R1.8 解除後	69箇所	2エリア ※33箇所が含まれる	8区間 ※21箇所が含まれる	15箇所
R3.8 解除後	67箇所	2エリア ※32箇所が含まれる	8区間 ※20箇所が含まれる	15箇所



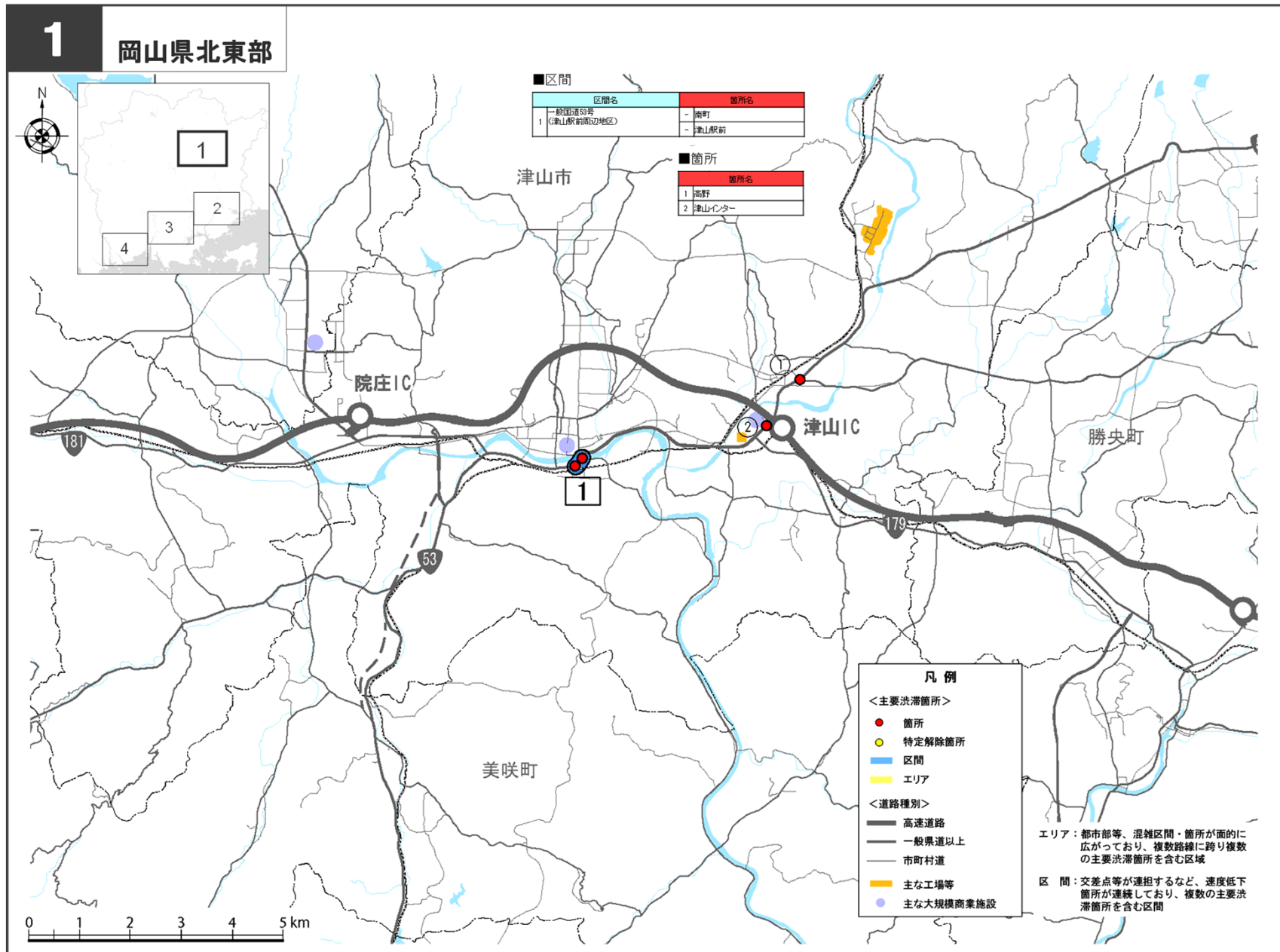
### 主要渋滞箇所解除交差点

交差点名	箇所住所	対策事業名	解除年度
佐方	浅口市金光	玉島・笠岡道路(Ⅰ期)	H30
青江南	岡山市北区	信号現示の調整	R1
津島京町	岡山市北区	右折レーン追加	R3
唐船	倉敷市 玉島阿賀崎	玉島・笠岡道路(Ⅰ期) 東安倉鴨方線・南浦金光線	R3

【参考】岡山県内の主要渋滞箇所分布(一般道)

●岡山県北東部の内訳は、津山市：4 です。

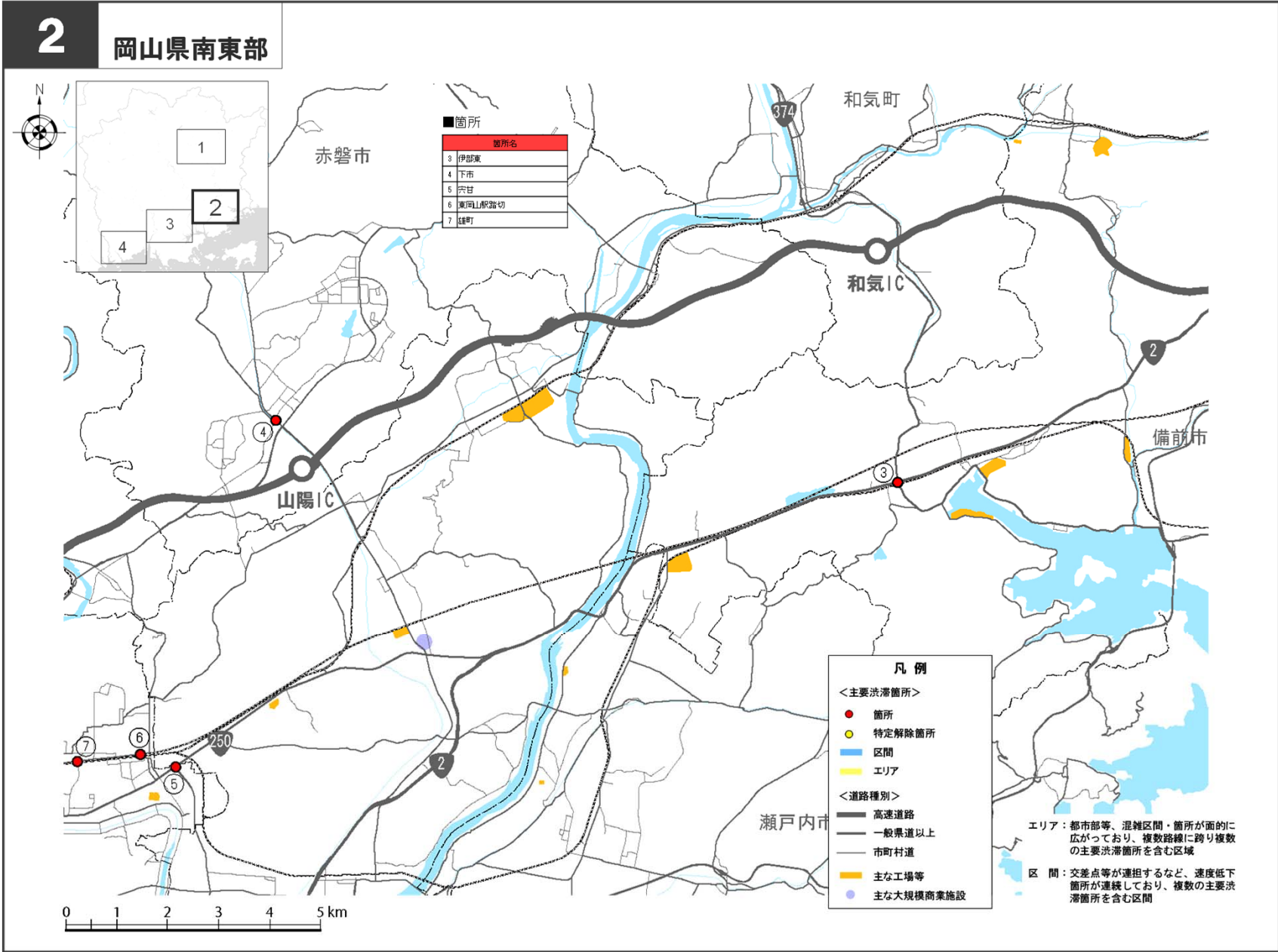
主要渋滞箇所



# 【参考】岡山県内の主要渋滞箇所(一般道)

●岡山県南東部の内訳は、岡山市：3、備前市：1、赤磐市：1 です。

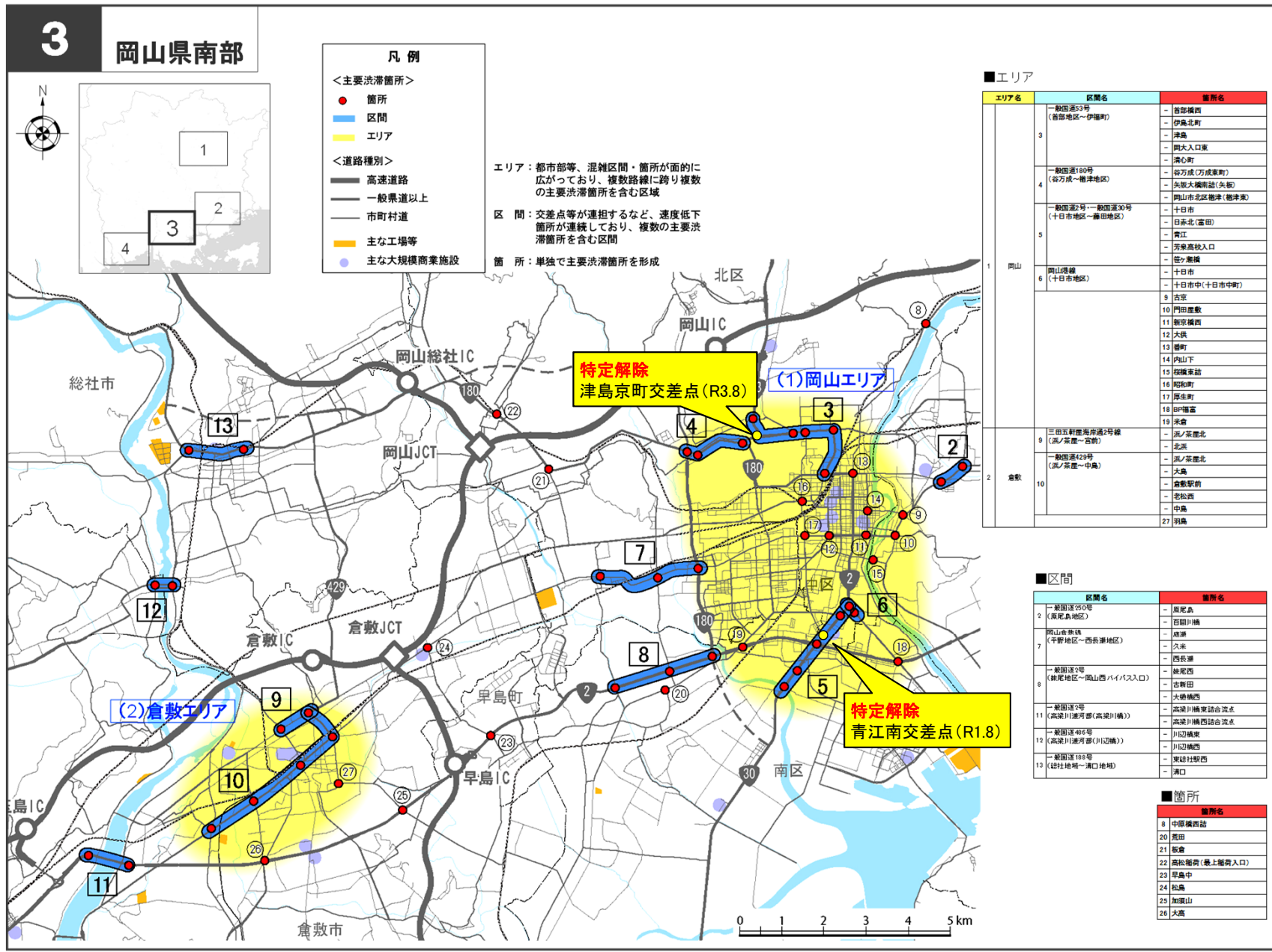
## 主要渋滞箇所



# 【参考】岡山県内の主要渋滞箇所の分布(一般道)

●岡山県南部の内訳は、岡山市：37、倉敷市：13、総社市：3、早島町：1 です。

## 主要渋滞箇所



【参考】岡山県内の主要渋滞箇所分布(一般道)

●岡山県南西部の内訳は、笠岡市：1、浅口市：1、里庄町：2 です。

主要渋滞箇所

