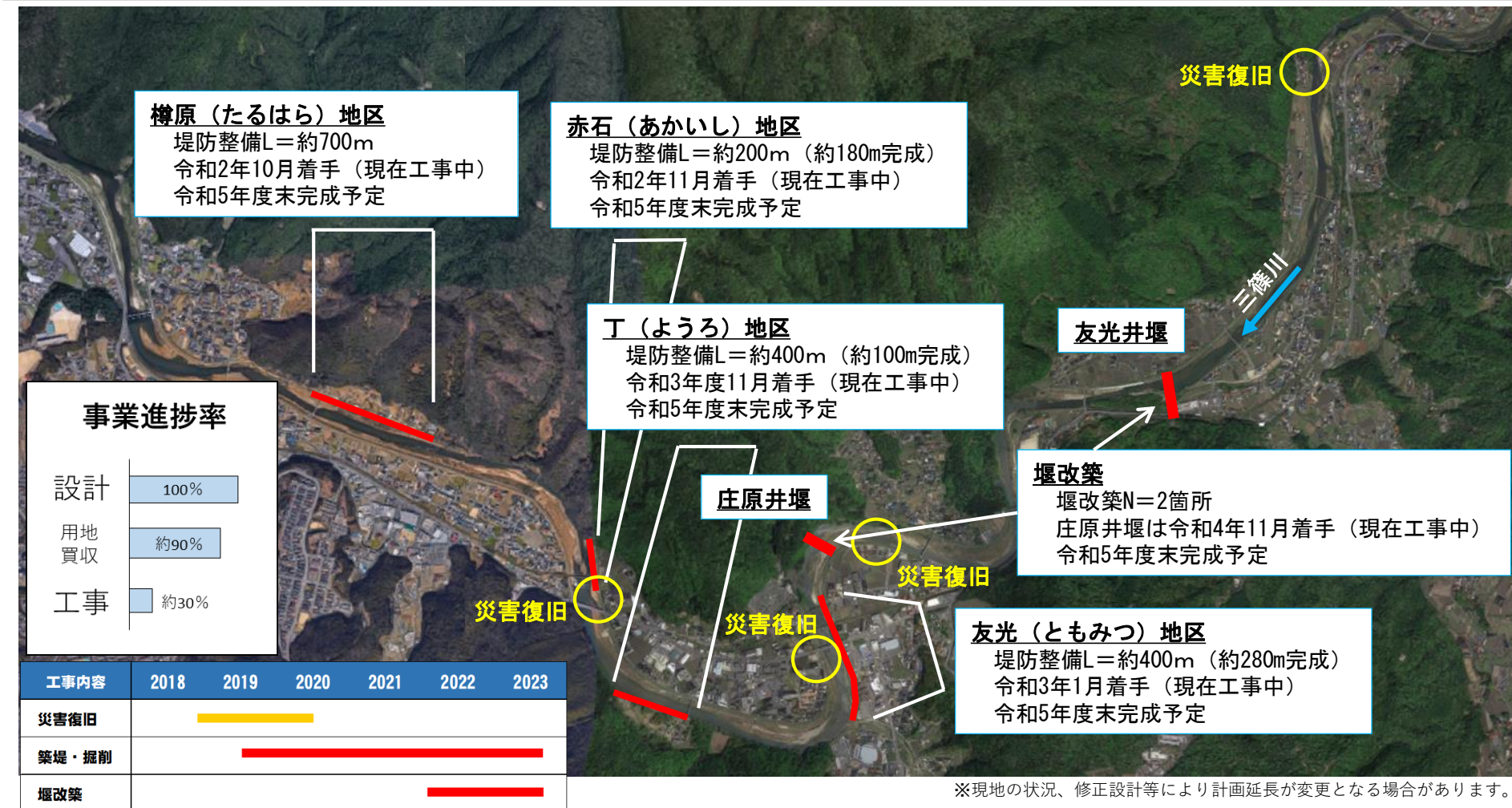


【三篠川(国管理区間)】平成30年7月豪雨対策進捗状況

令和4年12月末時点

- 平成30年7月豪雨により被災した護岸等については全て復旧済み。
- 水位上昇により浸水被害が発生した堤防未整備の4箇所全ての堤防整備に着手済み。
(平成30年7月豪雨と同規模の水位における浸水被害防止を目的)
- 平成30年7月豪雨と同規模の流量を安全に流下させるため、堤防整備や河道掘削等を実施中。
広島県管理区間の整備とあわせ、令和5年度の完成を目指す。

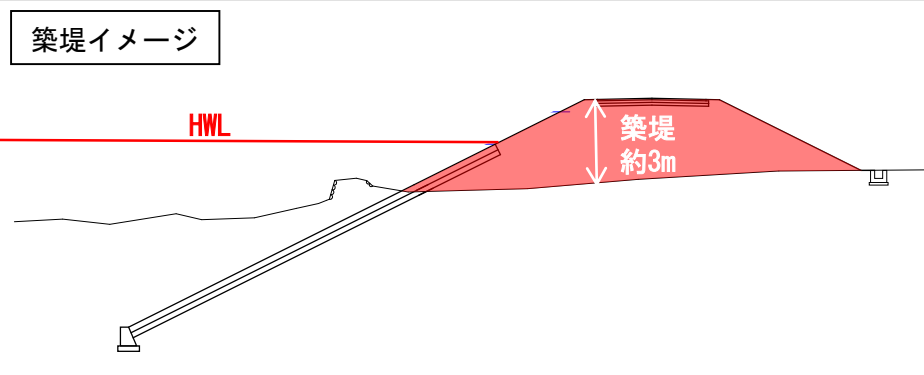


※現地状況、修正設計等により計画延長が変更となる場合があります。

【三篠川】樽原地区工事進捗状況

令和4年12月末時点

- ・三篠川（樽原地区）において浸水被害防止のための築堤工事を実施しています。
- ・築堤工事が完成することで樽原地区において平成30年7月豪雨規模の洪水でも家屋浸水被害を軽減させることができます。



工事進捗状況
着手済：600m／700m 【85%】
完成：0m／700m 【0%】
護岸は約100m完了しています。

※現地の状況、修正設計等により計画延長が変更となる場合があります。

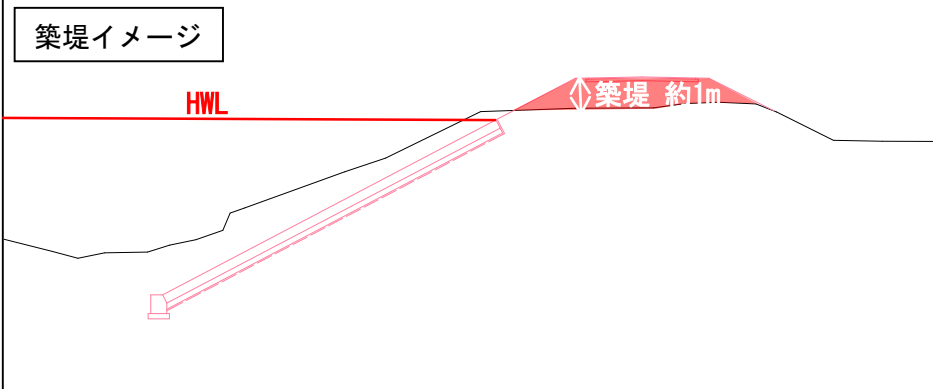
【三篠川】赤石地区工事進捗状況

令和4年12月末時点

- ・三篠川（赤石地区）において浸水被害防止のための築堤工事を実施しています。
- ・築堤工事が完成することで赤石地区において平成30年7月豪雨規模の洪水でも家屋浸水被害を軽減させることができます。



令和4年6月撮影



工事進捗状況

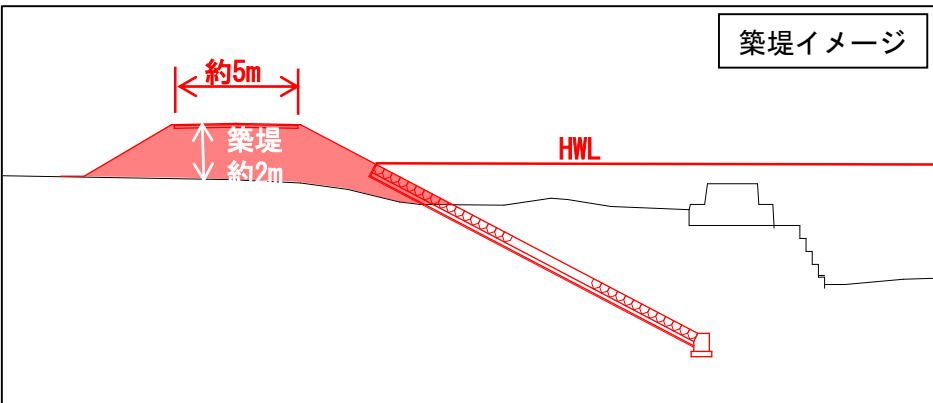
着手済：200m／200m 【100%】
完 成：180m／200m 【 90%】

※現地の状況、修正設計等により計画延長が変更となる場合があります。

【三篠川】丁地区工事進捗状況

令和4年12月末時点

- ・三篠川（丁地区）において浸水被害防止のための築堤工事を実施しています。
- ・築堤工事が完成することで丁地区において平成30年7月豪雨規模の洪水でも家屋浸水被害を軽減させることができます。



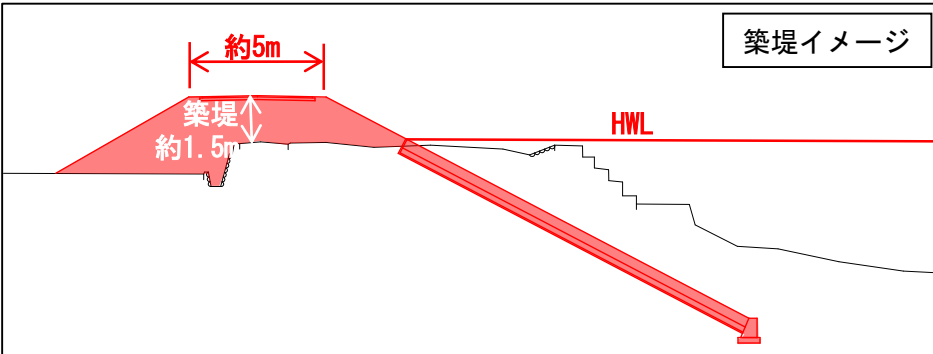
工事進捗状況
着手済：100m／400m 【25%】
完 成：100m／400m 【25%】

※現地の状況、修正設計等により計画延長が変更となる場合があります。

【三篠川】友光地区工事進捗状況

令和4年12月末時点

- ・三篠川（友光地区）において浸水被害防止のための築堤護岸工事を実施しています。
- ・築堤護岸工事が完成することで友光地区において平成30年7月豪雨規模の洪水でも家屋浸水被害を軽減させることができます。



工事進捗状況
 着手済：400m／400m 【100%】
 完 成：280m／400m 【 70%】

※現地の状況、修正設計等により計画延長が変更となる場合があります。