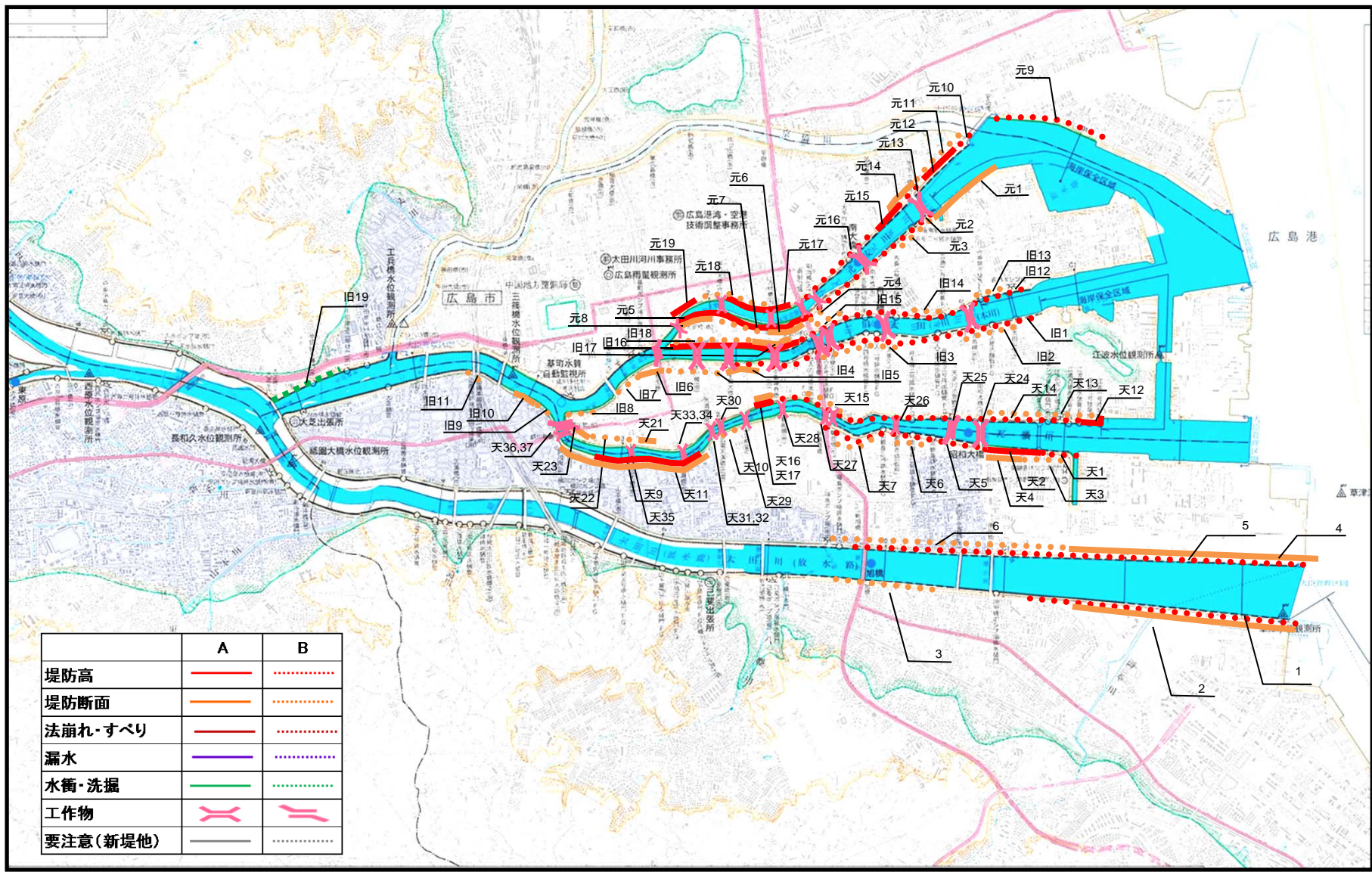
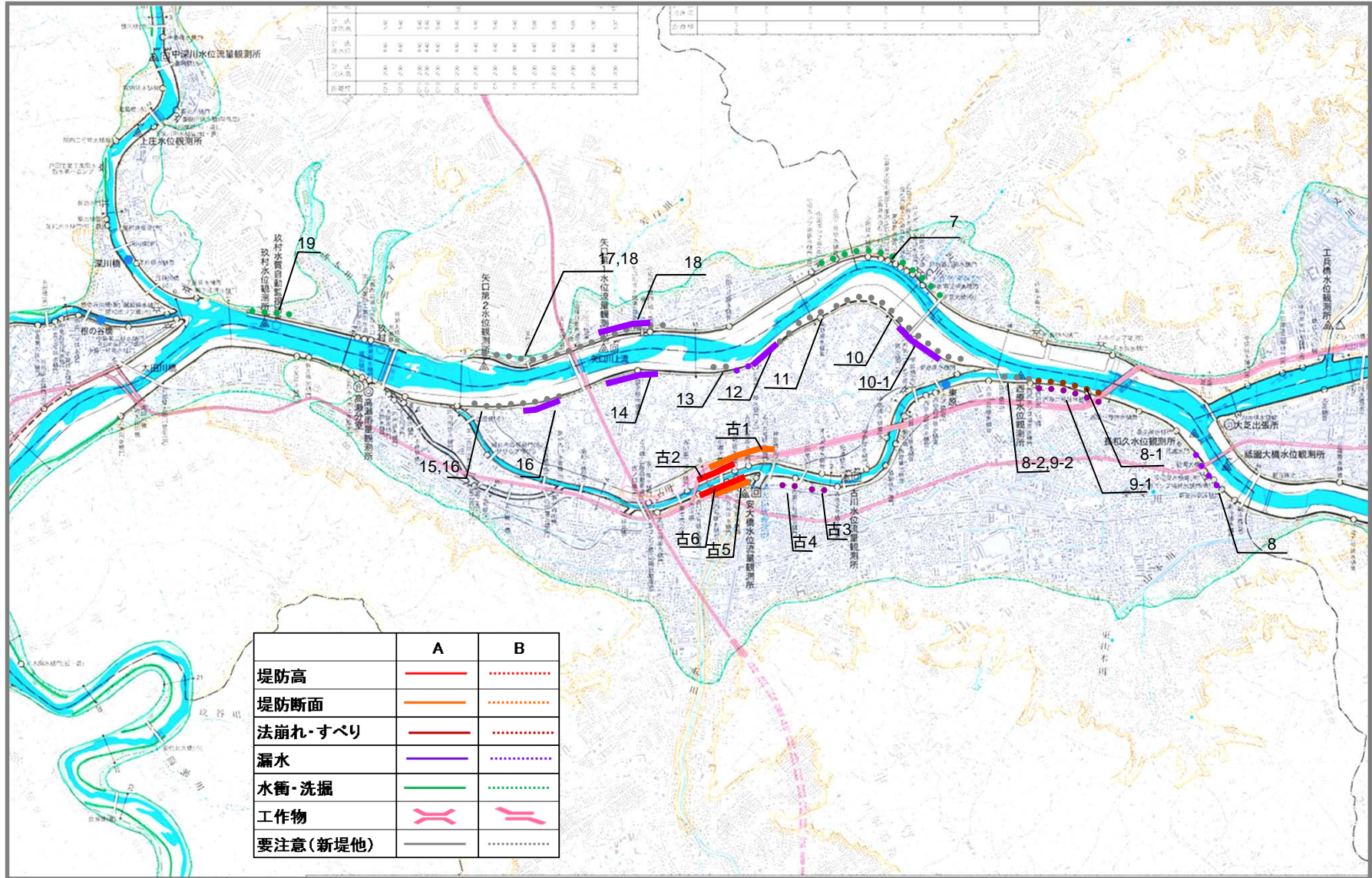


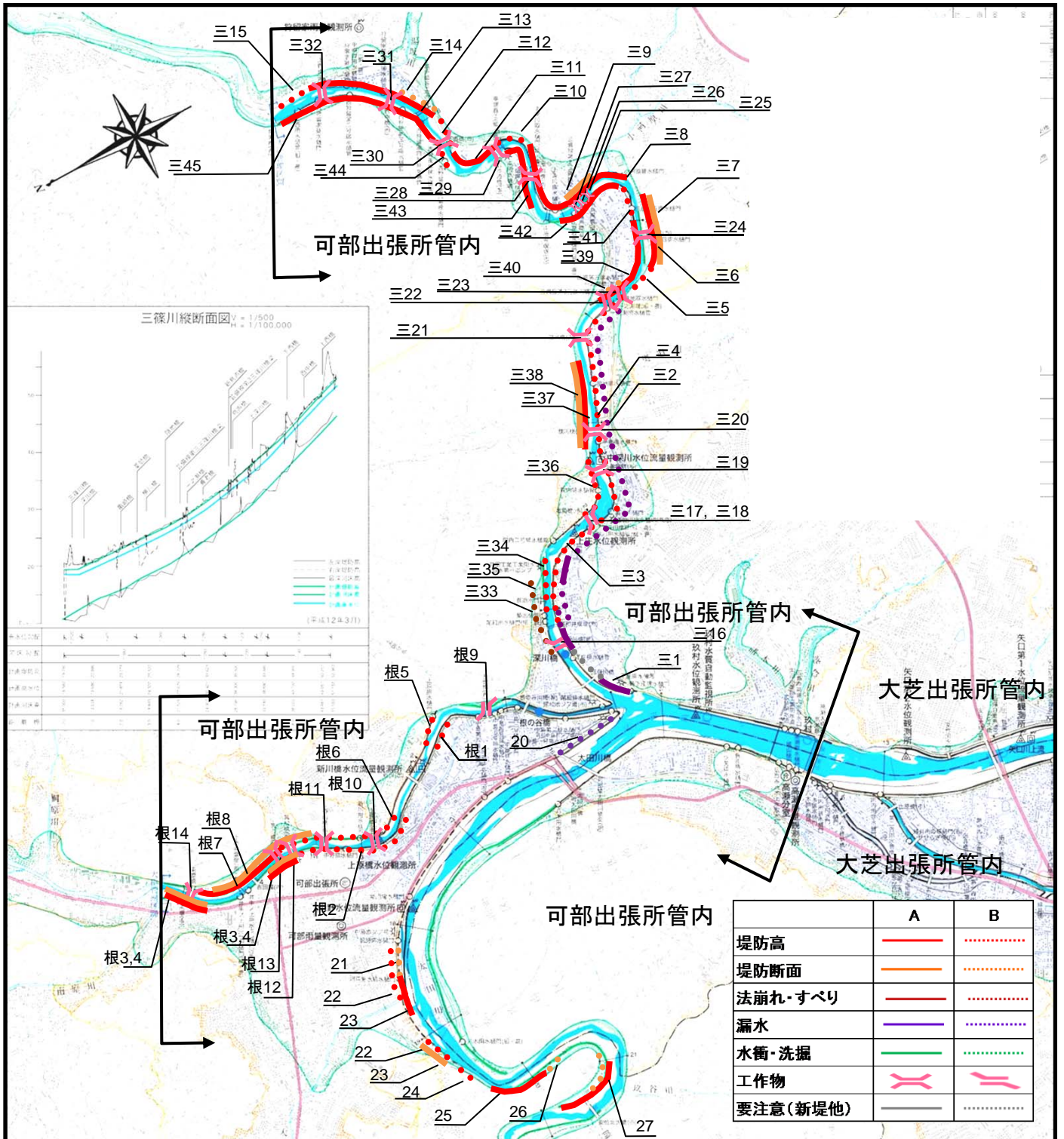
# 太田川・太田川市内派川(天満川・旧太田川・元安川) 重要水防箇所図



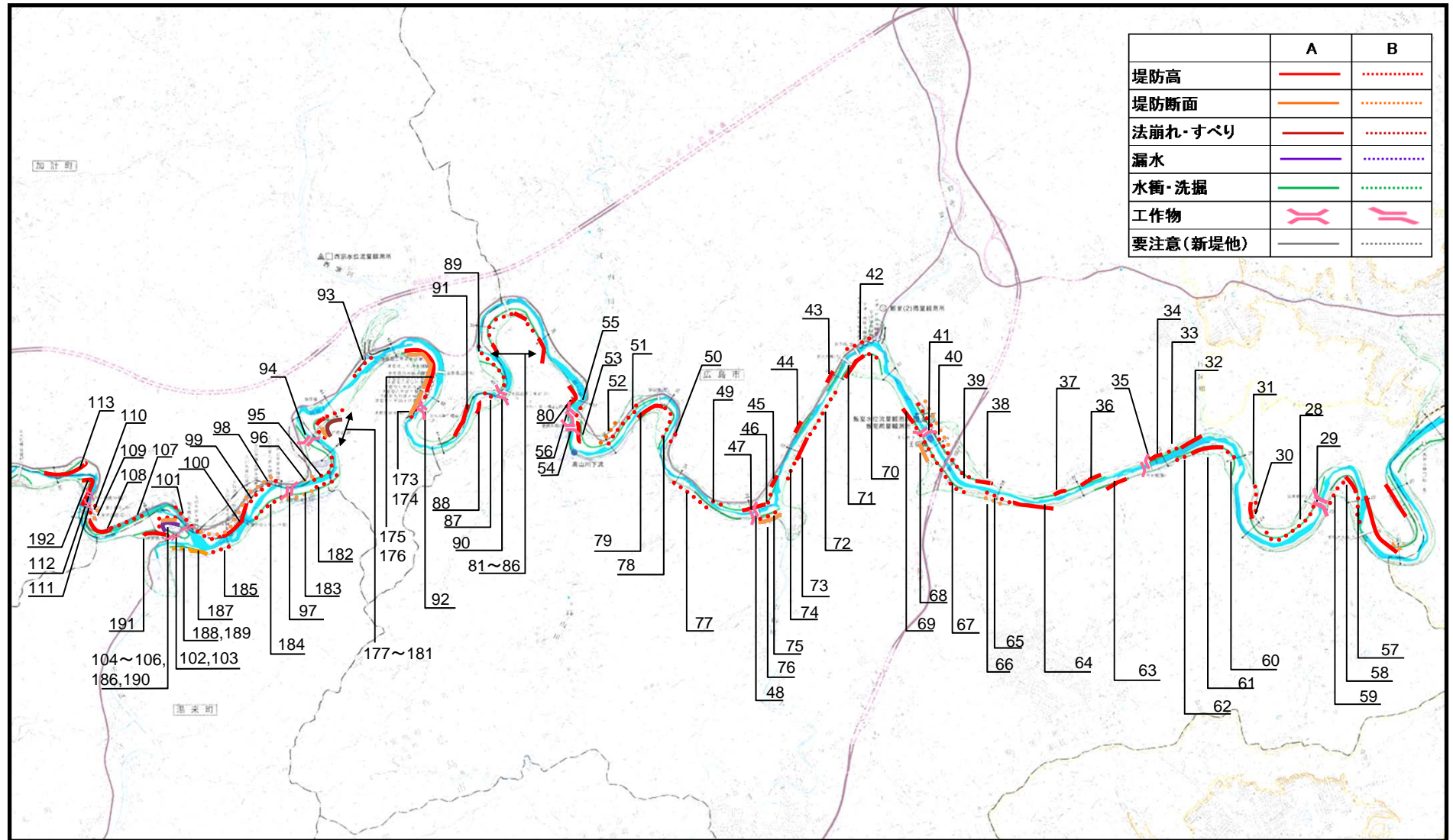
# 太田川・古川 重要水防箇所図



# 太田川・三篠川・根谷川 重要水防箇所図



# 太田川 重要水防箇所図(H30)

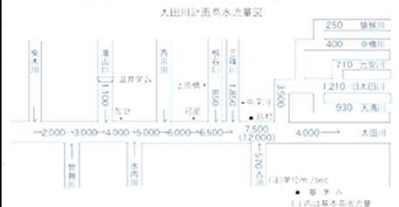


|          | A                     | B                      |
|----------|-----------------------|------------------------|
| 堤防高      | — (Red solid line)    | ⋯ (Red dotted line)    |
| 堤防断面     | — (Orange solid line) | ⋯ (Orange dotted line) |
| 法崩れ・すべり  | — (Red solid line)    | ⋯ (Red dotted line)    |
| 漏水       | — (Purple solid line) | ⋯ (Purple dotted line) |
| 水衝・洗掘    | — (Green solid line)  | ⋯ (Green dotted line)  |
| 工作物      | — (Pink double line)  | — (Pink double line)   |
| 要注意(新堤他) | — (Grey solid line)   | ⋯ (Grey dotted line)   |

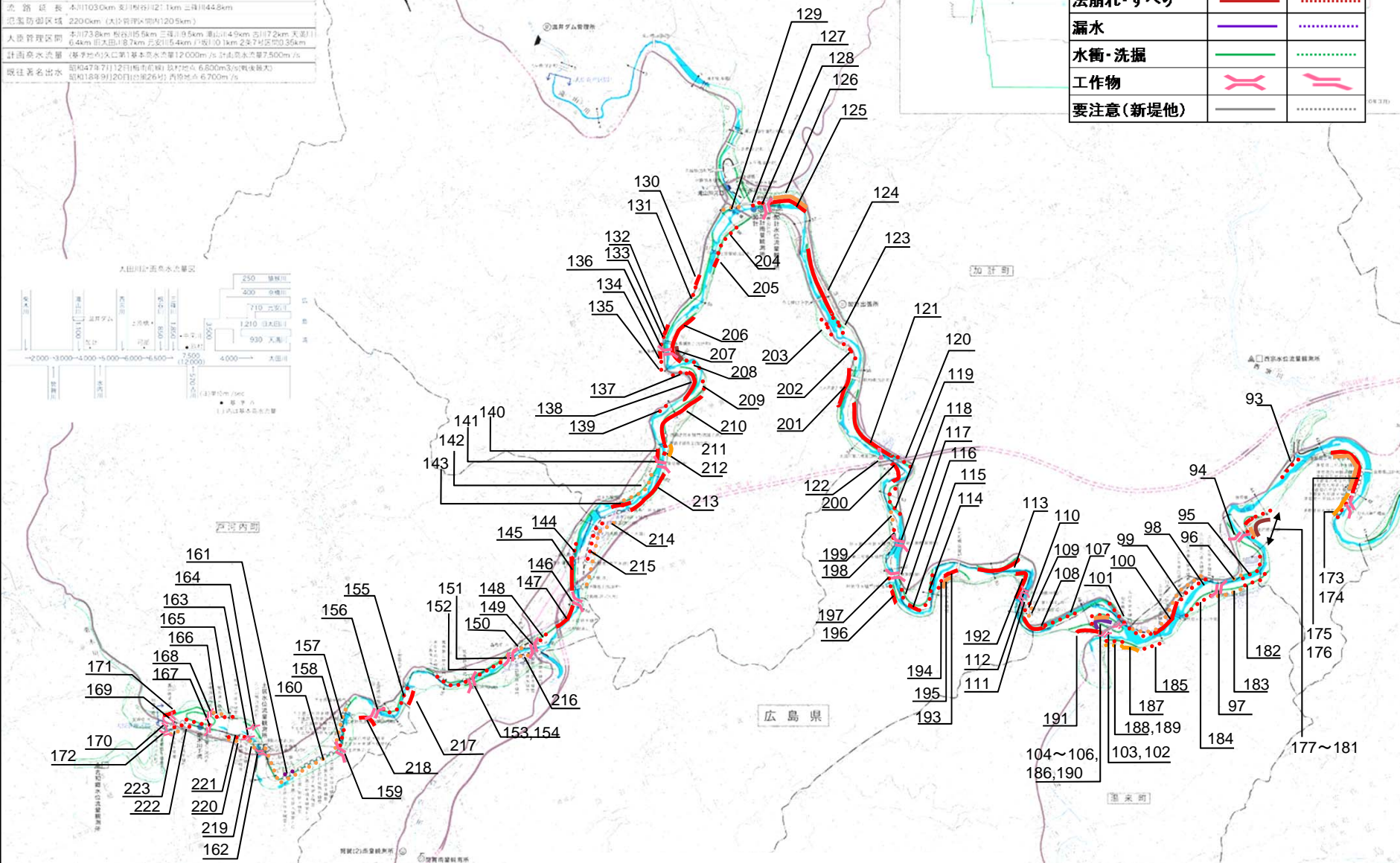
# 太田川管内図(Ⅱ)

太田川改修計画概要

|        |                                                                                                     |
|--------|-----------------------------------------------------------------------------------------------------|
| 水源地及標高 | 高尾山(標高1,339m)                                                                                       |
| 流域面積   | 1,210km <sup>2</sup> (山地1,580km <sup>2</sup> 平地130km <sup>2</sup> )                                 |
| 流路延長   | 本川103.0km 支川(根谷)21.1km 三井川44.8km                                                                    |
| 広域防衛区域 | 220.0km (大田管理区域120.5km)                                                                             |
| 大田管理区域 | 本川73.8km 根谷川15.6km 三井川9.5km 湯川4.9km 吉川7.2km 天沼川6.4km 田太川18.7km 志保川15.4km / 根川10.1km 2号7号50.35km     |
| 計画排水流量 | (夏季洪水(大口第)基本排水流量12,000m <sup>3</sup> /s 防止洪水流量7,500m <sup>3</sup> /s)                               |
| 既往著名出水 | 昭和47年7月12日(梅雨前期) 根川地点 6,800m <sup>3</sup> /s(根川最大)<br>昭和18年9月20日(台風26号) 内海地点 6,700m <sup>3</sup> /s |



|          | A                     | B                      |
|----------|-----------------------|------------------------|
| 堤防高      | — (Red solid line)    | ⋯ (Red dotted line)    |
| 堤防断面     | — (Orange solid line) | ⋯ (Orange dotted line) |
| 法崩れ・すべり  | — (Red solid line)    | ⋯ (Red dotted line)    |
| 漏水       | — (Purple solid line) | ⋯ (Purple dotted line) |
| 水衝・洗掘    | — (Green solid line)  | ⋯ (Green dotted line)  |
| 工作物      | — (Pink solid line)   | ⋯ (Pink dotted line)   |
| 要注意(新堤他) | — (Grey solid line)   | ⋯ (Grey dotted line)   |



太田川 重要水防箇所図(H30)