

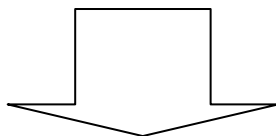
# 措置状況写真

河川名	太田川水系太田川
事務所名	太田川河川事務所

【中国地方整備局】

場所	広島県広島市安佐南区八木地先 太田川水系太田川 右岸 13.550k付近(堤内・高瀬公園)
----	--

措置状況 公園内フェンス隙間



仮看板を撤去して、新規にフェンスを設置

# 措置状況写真

【中国地方整備局】

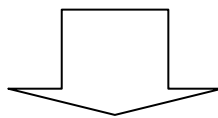
河川名	太田川水系旧太田川
事務所名	太田川河川事務所

場所	広島県広島市西区己斐本町地先 太田川水系太田川 右岸 1k200付近
----	---------------------------------------

措置状況 低水護岸部の隙間解消  
低水護岸部の石張護岸に大きな隙間があり、怪我をする恐れがあったため、隙間の解消を行った。



石張護岸に隙間があり、怪我をする恐れがある



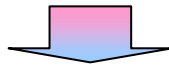
隙間の解消

# 措置状況写真

河川名	太田川水系古川
事務所名	太田川河川事務所

場所	広島市安佐南区川内5丁目地先 太田川水系古川 左岸 4k350付近
----	--------------------------------------

措置状況 ベンチの破損  
ベンチの撤去を行う

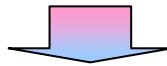


# 措置状況写真

河川名	太田川水系古川
事務所名	太田川河川事務所

【中国地方整備局】  
場所 広島市安佐南区川内5丁目地先  
太田川水系古川

措置状況 吸い出しによる陥没及び玉石の脱落  
陥没及び玉石脱落の補修を行う

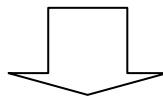


# 措置状況写真

河川名	太田川水系三篠川
事務所名	太田川河川事務所

場所	広島市安佐北区上深川町地先 太田川水系三篠川 左岸 7k300～7k600付近	かこがわ水辺の楽校親水施設
----	--	---------------

措置状況 沈床中詰め石流出



措置状況



玉石により間詰めを行った。