

2. 太田川水系の概要

2.1 流域及び河川の概要

2.1.1 流域の概要

太田川は広島県の西部に位置する幹川流路延長¹⁾103km、流域面積1,710km²の一級河川です。その源は廿日市市吉和の冠山(標高1,339m)に発し、中上流部で柴木川、筒賀川、滝山川、水内川等の支川を集めて流下し、広島市安佐北区可部町付近で根谷川、三篠川を合流します。その後、はん濫原として形成された平地部を南南西に流れ、広島デルタの扇頂部に達して旧太田川を分流し太田川放水路となり、広島市街地の西を流れて広島湾に注いでいます。また、放水路が建設される以前に本川であった旧太田川は、広島市街地の中でさらに京橋川、猿猴川、天満川、元安川を分流しており、広島市街地は典型的なデルタ地形の上に成り立っています。

流域は広島市をはじめとする4市3町にまたがり、土地利用は山地等が約90%、水田や畑地等の農地が約4%、宅地等の市街地が約6%(河川現況調査：基準年平成12年)となっています。

太田川下流部の広島市は、中国・四国地方唯一の百十万人都市であり、広島県のみならず中国地方の社会、経済活動において中心的役割を担っています¹⁾。

表 2.1.1 太田川の各種諸元

流路延長 (km)	流域面積 (km ²)	流域内人口 (千人)	想定はん濫区域内			流域内の主な都市と人口 (平成17年10月1日時点)
			面積 (km ²)	人口 (千人)	人口密度 (人/km ²)	
103	1,710	約1,009	89.9	約551	6,132	広島市(1,154,391人) 府中町(50,737人) 安芸太田町(8,238人)

注1) 流路延長は全国第50位、流域面積は全国第39位。

注2) 都市人口は平成17年国勢調査、その他の数値は第9回河川現況調査による

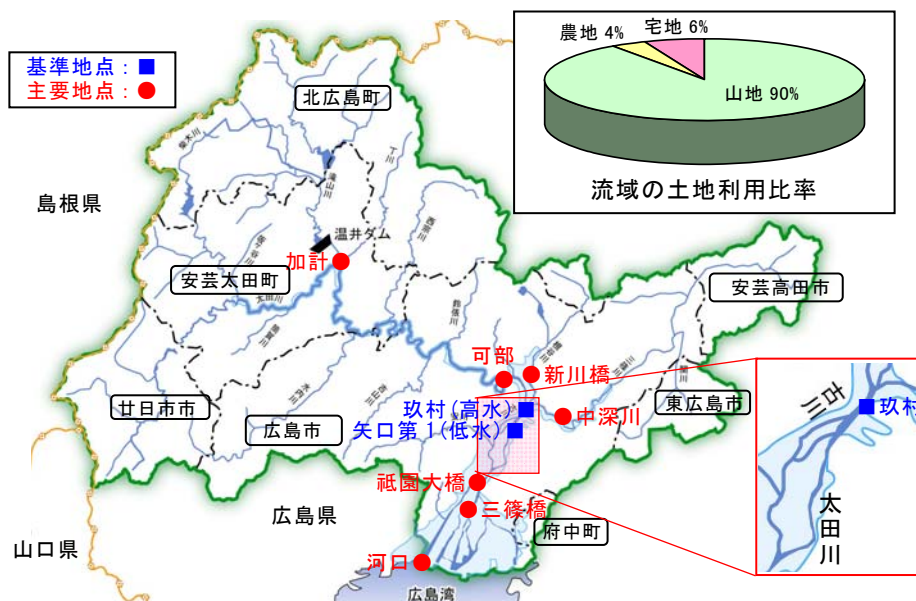


図 2.1.1 太田川水系流域図

¹⁾ 一般的に、一つの水系の中で水源から河口までの長さ、流量、流域面積の大きさなどから幹川を定め、河口から谷をさかのぼった分水界上の点までの流路の延長のことをいう。

2.1.2 地形と地質

(1) 地形

流域の地形は、源流の冠山を始めとする脊梁山地面を起点とし、八幡・芸北高原面、豊平高原面、沼田丘陵面、高陽台地面の四段の侵食平坦面で形成されています。そして、太田川は、北東-南西方向に卓越した断層沿いに発達した支川とこれに直交する本流で形成され、その流下過程においては典型的な穿入蛇行を繰り返し、安芸太田町津浪付近には環流丘陵が残っています。

また、支川の柴木川は、八幡・芸北高原面の上位の侵食平坦面において日本の湿原のほぼ南限にあたとされる八幡湿原を流れ、下位の侵食平坦面に流れ下る地点において三段峡に代表される美しい溪谷を作り出しています。上流部は地形勾配が急峻で平地に乏しく、川筋は屈曲も大きく、河床には露岩が点在しています。中流部は川幅が次第に大きくなり勾配も緩やかになってきますが、屈曲は激しく両岸には山も迫っています。下流部に入ると可部付近において流路をほぼ直角に曲げ、両岸はにわかにかけて根谷川、三篠川を合わせて川幅が拡大し、下流低地とゼロメートル地帯の三角州からなる広島平野を経て広島湾に注いでいます。

(2) 地質

流域の地質は、上・中流部は中生代白亜紀の高田流紋岩類、広島花崗岩類が広く分布し、本川最上流部と中流部の本川沿いに古生代ペルム紀と中生代ジュラ紀に形成された粘板岩が分布しています。その広島花崗岩類は、地表面から数m程度の深さまで風化によって「マサ土」と呼ばれる砂質土になっている場合が多く、下流の平野部では軟弱な砂・シルト互層が主体の沖積層となっています。

鷹ノ巣山断層以西は断層の存在が地質学的に確認されており、これに適従して生じたケルンバット(断層小丘)とケルンコル(断層鞍部)の地形がみられます。

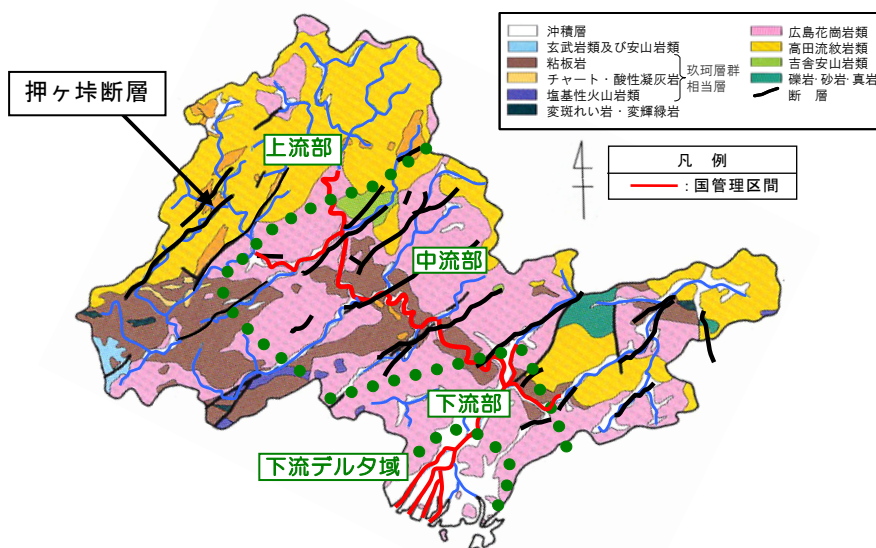


図 2.1.2 太田川流域の地質図

2.1.3 気候・気象

流域の気候は上流の山の尾根が北東－南西方向に長く伸びていることから、冬季は北西季節風を受ける多雪域、夏季は梅雨や台風の雨が集中する多雨域となっており、年間を通じて中国地方で最も降雨の多い地域(年平均約 2,400mm)です。一方、下流デルタ域は夏冬ともに雨が少なく(年平均約 1,600mm)、瀬戸内海式気候を示しています。

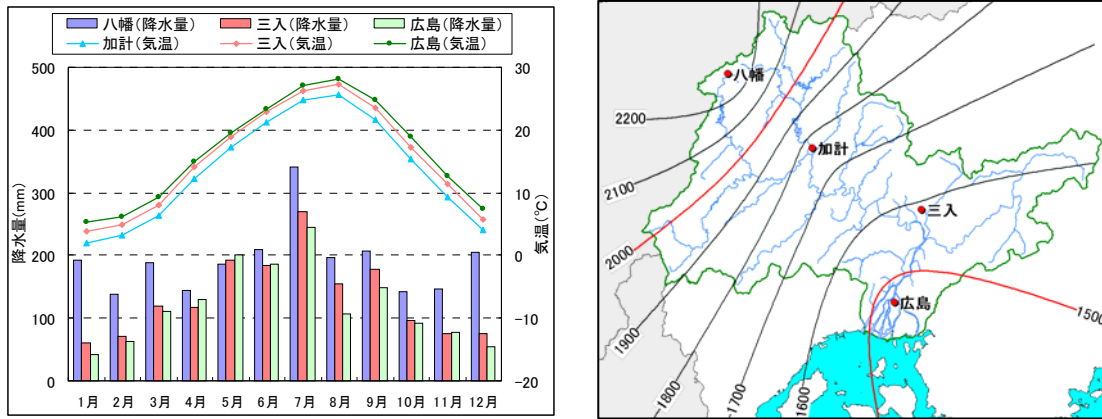


図 2.1.3 太田川流域の気候
(左：主要地点の近 10 ヶ年の月別平均降水量、右：流域の平均年降水量分布)

2.1.4 河川の自然環境

源流から柴木川合流点までの上流部は山地部を流れる渓谷でオオルリやキビタキ等の鳥類が生息し、瀬と淵が連続する溪流にはアマゴやカジカが生息しています。

柴木川合流点から谷が開け始める可部市街地に至るまでの中流部は谷間で蛇行を繰り返す、流路の内岸側には竹林が多く残っています。また、岩場の水際にはキシツツジやヤシャゼンマイが生息し、砂礫河原にはカワラハハコが生息しています。水域は良好な瀬と淵が発達しており、アユ、アカザ、カジカ、オヤニラミ等の魚類が生息している他、支川を中心に特別天然記念物のオオサシヨウウオが生息するとともにサツキマスが産卵を行っています。

可部市街地から太田川放水路と旧太田川の分派点までの下流部は、河川沿いに平野が広がり市街化が進んでいます。陸域は、ツルヨシ群落の他、高水敷や中洲に広がるアカメヤナギ等からなる樹林がサギ類の繁殖地になるとともにサギ類やムクドリ等の生息地となっています。水域は、なだらかな浮き石状の瀬がアユの産卵場となっている他、ワンドや緩流部は、砂泥底を好むスナヤツメやスジシマドジョウ、マツカサガイ等の大型二枚貝に産卵するアブラボテ、緩流部を好むメダカ等の重要な種の生息場となっています。

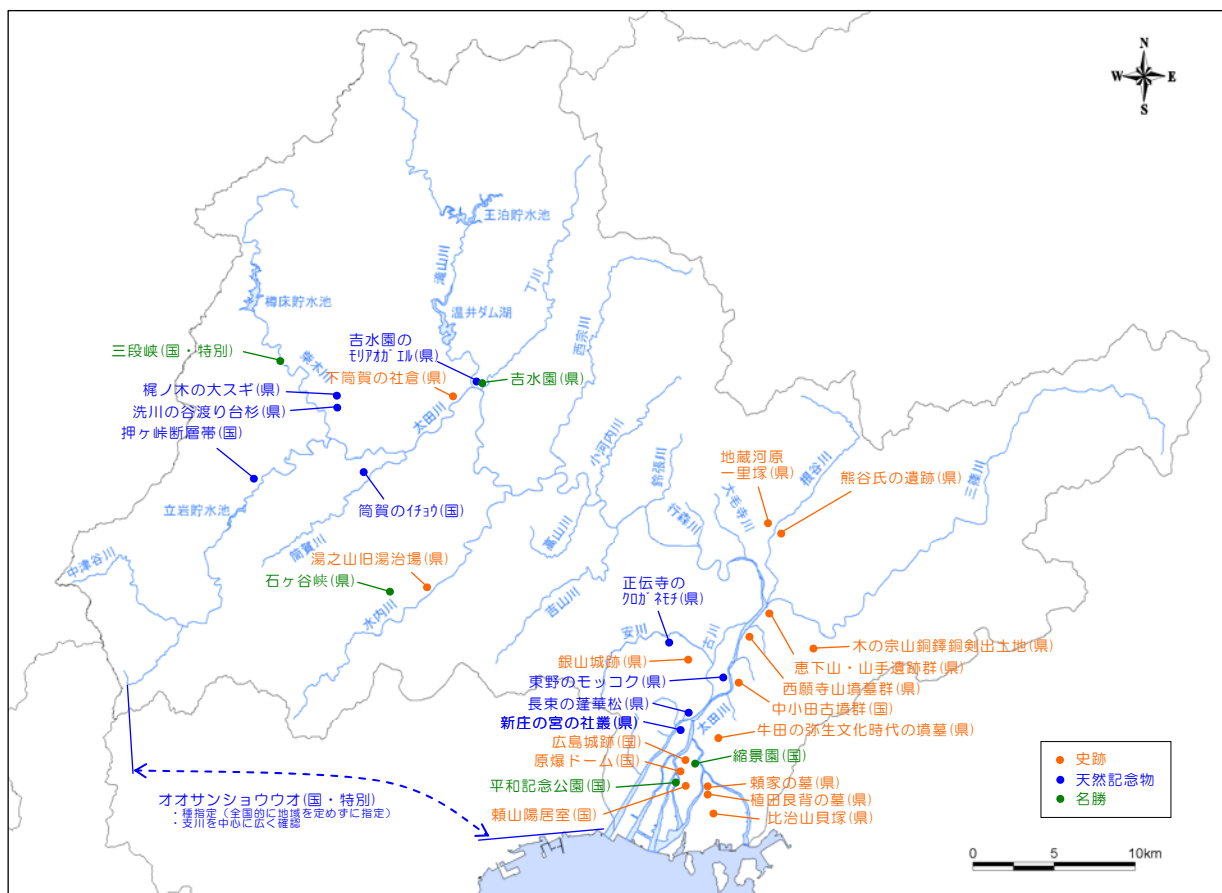
太田川放水路と旧太田川の分派点から河口までの下流デルタ域は、感潮区間となっています。河道内においては、高水敷の多くがグラウンド等の人工的な環境となっていますが、放水路の河岸沿いには干潟が形成され、チュウシャクシギ等の渡り鳥の中継地となっている他、フクド・ハマサジ等からなる大規模な塩生植物群落が形成されています。水域には海産魚類のスズキやマハゼ等が

1 生息している他、砂質河床の形成されている上流にはヤマトシジミが、海に近い
 2 下流にはアサリが生息しています。干潮時にはこれら二枚貝やゴカイ類を餌
 3 とするコサギやチュウシャクシギ等が採餌場所として利用しています。

4
 5 **2.1.5 太田川周辺の文化財**

6 太田川周辺には、世界遺産である原爆ドームや宮島にある厳島神社、史跡広
 7 島城、名勝三段峡、天然記念物の筒瀬八幡神社の社叢などの文化財が多数あり
 8 ます。

9 広島城のお堀である堀川は、明治時代以降、埋立などにより閉鎖性水域とな
 10 ったため水質が悪化していました。そのため、平成元年から広島市及び国土交
 11 通省による堀川浄化事業を開始し、太田川から河川水の導入を行い、お堀の環
 12 境復元を行いました。



34 **図 2.1.4 太田川沿川の主な文化財**

35 (図には、国及び県指定の文化財のみを掲載)

2.1.6 人口及び産業

(1)人口

流域内の人口は広島市の中心部を抱える下流部及び下流デルタ域に集中する一方、中流部では人口の減少、高齢化が見られます。

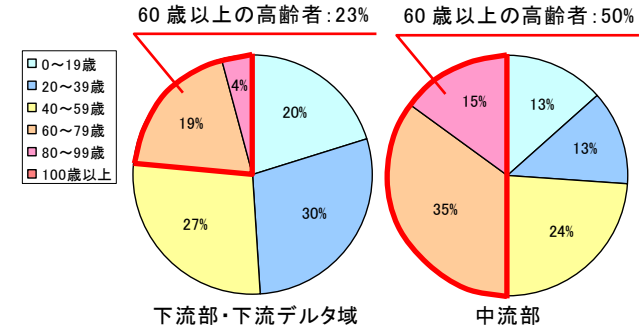
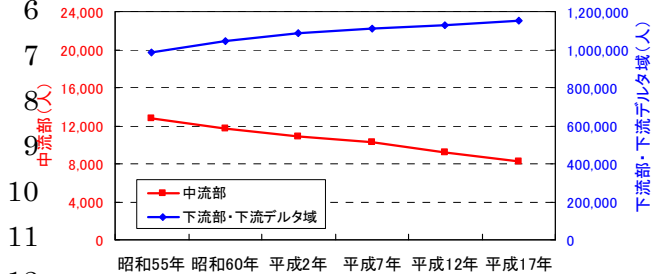


図 2.1.5 下流・下流デルタ域と中流部の人口の推移

図 2.1.6 下流・下流デルタ域と中流部の人口の年齢構成 (平成17年国勢調査による)

(2)産業

下流デルタ域には中国・四国地方唯一の百万都市である広島市の中心市街地が密集し、高度な都市機能が集積しています。広島県の卸・小売業、情報サービス・情報通信業従事者は広島県を除く中国4県の合計に匹敵し、広島県内の約7～8割は広島市が占めています。また、臨海部には、国内のみならず海外に製品を供給する大手重工業メーカーや大手自動車メーカーが立地しています。



最下流部の工業地帯

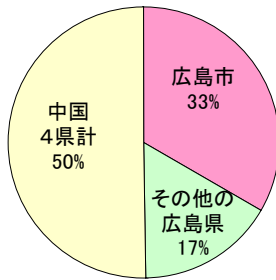


図 2.1.7 卸・小売業年間商品販売額の比率 (平成16年商業統計調査：経済産業省による)

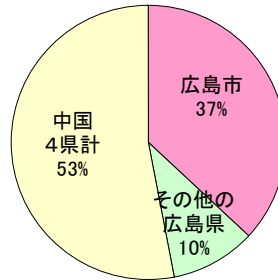


図 2.1.8 情報サービス・情報通信業従事者の比率 (平成18年事業所・企業統計調査：総務省による)

2.1.7 河川の利活用

中上流部の安芸太田町では、平成 14 年に温井ダムが完成し、その後観光客が増加しました。ダム建設中に開催された「温井ダムまつり」が「龍姫湖まつり」として継承され地域に定着しています。下流部の高瀬堰湛水域等ではカヌー教室が開催されており、河川の形状や地域の特徴に応じた様々な利活用が行われています。

中流部はアユ釣りや水遊び、デイキャンプ等に利用され、下流部の広い河川敷は市民の憩いの場や、スポーツ活動をはじめとした各種イベントの開催等に利用されています。下流デルタ域の沿川には、国際平和都市「広島」の象徴である原爆ドームや平和記念公園等が存在し、国内外から多くの人々が訪れています。

また、江戸時代から舟運による物資輸送が盛んに行われていました。現在は往事のような利用はなされていませんが、遊覧船(太田川の河川遊覧、元安棧橋発着)や世界遺産を結ぶ航路(原爆ドーム～宮島間)、雁木を結ぶ水上タクシーが運行され、形を変えた舟運が行われています。

その他、下流デルタ域では、市街地中心部の区間でもシジミ採りが盛んに行われています。

中流部



溪流での魚とり

アユ釣りの様子

温井ダムの放流

下流部

下流デルタ域



シジミ採り

古川せせらぎ公園

河岸緑地の散策

河川敷グラウンドでの野球

水上タクシー

原爆ドーム前での灯ろう流し

高瀬堰でのカヌー教室

2.2 河川事業の経緯


2.2.1 過去の水害

(1) 洪水被害


太田川の歴史は水害との戦いの歴史でもあり、有史以来幾多の洪水被害を繰り返してきました。干潟の干拓や埋立てにより下流デルタ域にゼロメートル地帯が形成されたことも、洪水被害を拡大させる原因の一つとなりました。

流域の洪水の特徴としては、9月頃の台風期によるものが圧倒的に多く、次いで6～7月にかけての梅雨期のものが多く、およそ30年に1回の頻度で大規模な洪水が発生しています。

近年においては平成17年9月洪水が戦後最大の流量(矢口第1地点：約7,200m³/s)を記録し、中流部で甚大な浸水被害が発生するとともに、下流部においても計画高水位¹⁾近くまで水位が上昇しました。



平成17年9月洪水時の様子
(安芸大橋下流左岸)



平成17年9月洪水時の様子
(太田川61.7k 堂見橋下流右岸)

表 2.2.1 太田川における主要洪水の一覧表

洪水発生 年月日 (発生原因)	流域平均 2日雨量 (玖村上流) (mm/2日)	流量 (m ³ /s) <地点名>	被害状況	備考
昭和18年9月20日 (台風26号)	298	6,700 <西原>	水害区域面積：32,811町歩 被災家屋数：17,632戸(家屋全壊471戸、半壊574戸 流失459戸、床上浸水16,128戸)	昭和23年 改修計画
昭和20年9月18日 (枕崎台風)	259	5,900 <西原>	水害区域面積：10,651町歩(広島県内) 被災家屋数：50,028戸(家屋全壊2,127戸、半壊3,375戸 床上浸水24,168戸、床下浸水20,358戸)(広島県内)	計画高水流量 6,000m ³ /s <西原地点>
昭和25年9月13日 (キジア台風)	237	4,500 <玖村>	水害区域面積：3,594町歩 被災家屋数：28,503戸(家屋全壊403戸、流失3戸 床上浸水4,592戸、床下浸水23,505戸)	昭和50年 工事実施基本 計画
昭和26年10月15日 (ルース台風)	259	4,500 <玖村>	水害区域面積：1,550町歩 被災家屋数：2,712戸(家屋流失全壊88戸、半壊98戸 床上浸水84戸、床下浸水2,442戸)	基本高水流量 12,000m ³ /s
昭和40年7月23日 (梅雨前線)	219	4,300 <玖村>	水害区域面積：494ha 被災家屋数：851戸(家屋全壊3戸、半壊3戸、流失2戸 床上浸水118戸、床下浸水725戸)	計画高水流量 7,500m ³ /s <玖村地点>
昭和47年7月12日 (梅雨前線)	309	6,800 <玖村>	水害区域面積：約200ha 被災家屋数：約1,000戸	
平成11年6月29日 (梅雨前線)	154	3,800 <矢口第1>	水害区域面積：不明 被災家屋数：324戸(家屋全壊13戸、半壊8戸 床上浸水110戸、床下浸水193戸)	平成19年 河川整備基本 方針
平成17年9月7日 (台風14号)	261	7,200 <矢口第1>	水害区域面積：約130ha 被災家屋数：486戸(家屋全壊4戸、一部損壊44戸 床上浸水284戸、床下浸水154戸)	基本高水流量 12,000m ³ /s
平成22年7月14日 (梅雨前線)	241	4,500 <矢口第1> (流観値)	水害区域面積：約34ha 被災家屋数：約70戸	計画高水流量 8,000m ³ /s <玖村地点>

注)流量の欄の< >内は、観測地点名を示す。

出典：被害状況は『太田川改修三十年史』『太田川史』(太田川工事事務所)、『災害状況』(広島県)、『広島市史』(広島市)等の記載値

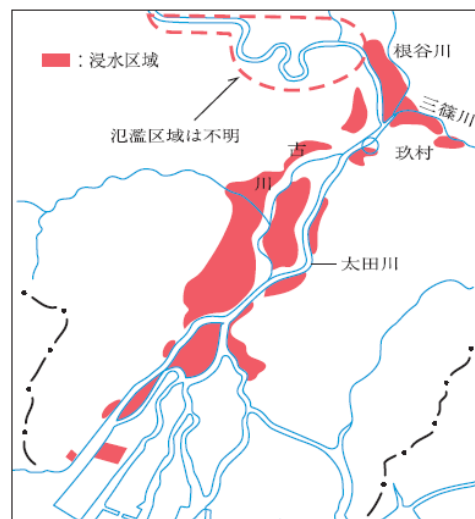
¹⁾ 河道を計画する場合に基本となる流量が改修後の河道断面を流下するときの水位のこと。この水位を超えると堤防の決壊等重大な災害が生じる可能性が高くなる。H.W.L. (Hight Water Level) ともいう。

1
2
3
4
5
6
7
8
9
10
11
12
13
14
15
16
17
18
19
20
21
22
23
24
25
26
27
28
29
30
31
32
33
34
35
36
37
38

昭和18年9月洪水

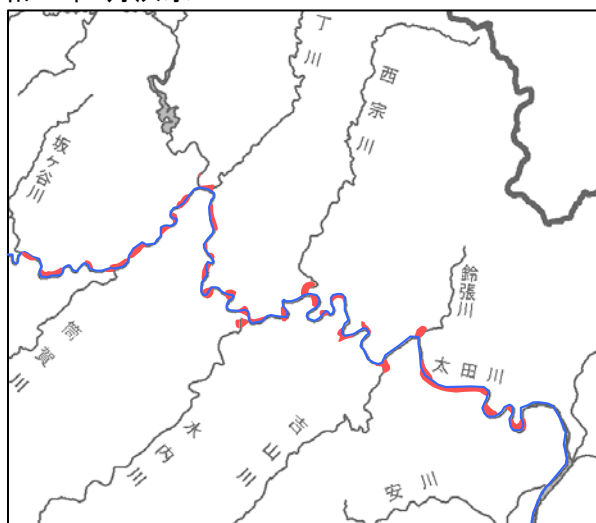


(中流部)



(下流部、下流デルタ域)

昭和47年7月洪水

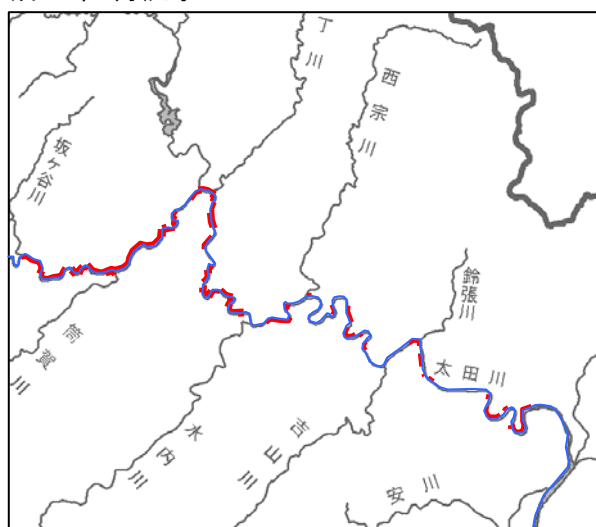


(中流部)



(下流部、下流デルタ域)

平成17年9月洪水



(中流部)



(下流部、下流デルタ域)

図 2.2.1 既往の洪水による浸水範囲

1 **(2)高潮被害**

2 広島市は太田川の下流デルタ域に発達した大都市であり、市街地の主要部
3 は干潟の干拓及び埋め立てによって拡大してきました。このため、地盤が低
4 く、広島市の市街地は高潮被害を受けやすいゼロメートル地帯となっています。

5 昭和期には、昭和 17 年 8 月周防灘台風の他、昭和 26 年 10 月のルース台
6 風、昭和 29 年 9 月の洞爺丸台風と相次いで高潮災害に見舞われ、市内は甚大
7 な被害を受けました。

8 平成に入ってから、平成 3 年 9 月の台風 19 号による高潮被害の他、平成
9 11 年 9 月の台風 18 号、平成 16 年 8 月の台風 16 号と 9 月の台風 18 号によ
10 り高潮被害が発生しました。



平成16年高潮による浸水状況
(広島市南区出島付近)



平成16年高潮による浸水状況
(広島市西区観音付近)

1

表 2.2.2 太田川における主な高潮被害の一覧

高潮発生年月日と発生原因(台風名)	最高潮位(T.P.m) ¹⁾	偏差(m)	検潮所	被害の実態	
昭和8年10月20日	—	2.58	不明	宇品	不明
昭和9年9月9日	—	不明	〃	—	家屋全半壊 690戸 浸水 378戸 船舶所有沈没・流失 234隻
昭和17年8月27日	周防灘	3.30	1.00	潮位は痕跡より推定	家屋全半壊 1,159戸 浸水 21戸
昭和18年9月20日	26号	2.30	不明	〃	家屋全半壊 471戸 浸水 574戸 船舶所有沈没・流失 16,128隻
昭和25年9月13日	キジア	2.33	〃	宇品	床上浸水 410戸 床下浸水 2,804戸
昭和26年10月15日	ルース	1.78	1.90	〃	家屋全半壊 226戸 浸水 4,540戸 船舶所有沈没・流失 53隻
昭和29年9月26日	洞爺丸	2.70	1.30	江波	床上浸水 256戸 床下浸水 2,953戸
昭和30年10月1日	ルイズ	2.69	1.00	〃	床上浸水 361戸 床下浸水 2,633戸
昭和51年9月13日	17号	2.38	1.0	〃	床下浸水 66戸
昭和53年9月15日	18号	2.78	0.9	〃	床下浸水 16戸
平成3年9月27日	19号	2.91	1.81	〃	床上浸水 575戸 床下浸水 1,954戸
平成11年9月24日	18号	2.74	1.84	〃	床上浸水 216戸 床下浸水 202戸
平成16年8月30日	16号	2.78	1.79	〃	床上浸水 1戸 床下浸水 16戸
平成16年9月7日	18号	2.96	2.09	〃	床上浸水 86戸 床下浸水 92戸

2

3

4

5

6

7

8

9

10

11

12

13

14

15

16

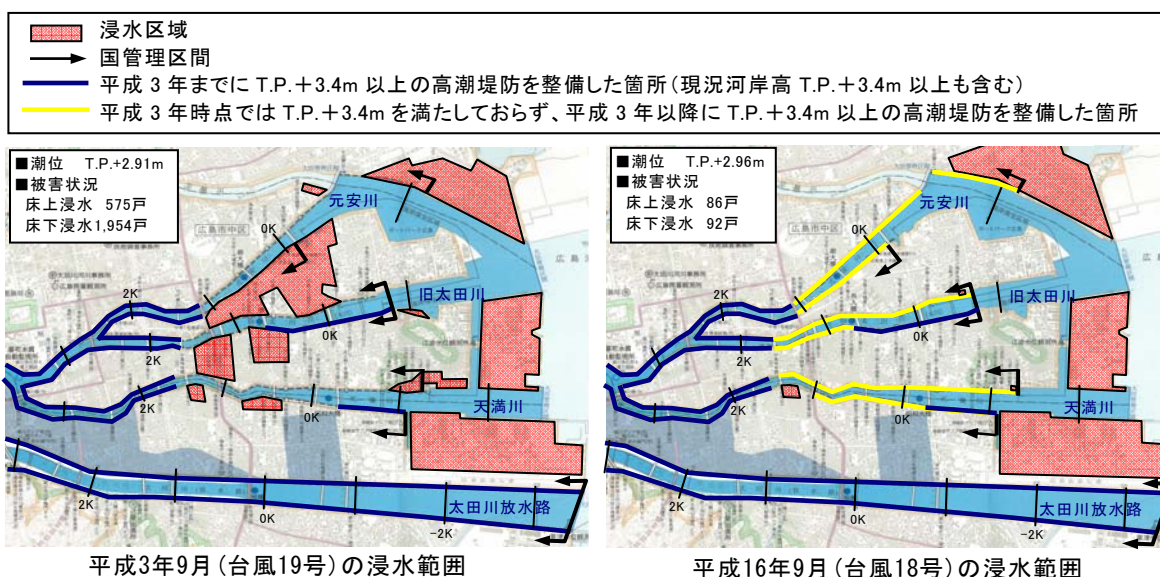


図 2.2.2 既往の高潮による浸水範囲

¹⁾ T.P.とは、河川を管理する基準となる標高で、東京湾平均海面をいう。

2.2.2 治水事業の経緯

(1)中世～藩政時代にかけての治水事業

太田川下流デルタ域の広島中心市街地は、原始・古代にはほとんど海中にありましたが、その後太田川が搬出する土砂により砂州や自然堤防ができ、中世(1400年頃)には三角州(デルタ)上流部が形成されました。

太田川の治水の歴史は天正17年(1589年)毛利輝元が広島の築城に着手したことに始まります。

低湿軟弱なデルタ上に広島城を築城するとともに、堤防の築造、改修が行われ、その後、城下町の整備が進み広島湾における新開地の造成も大規模に行われました。

江戸時代の治水事業は、河川で囲まれる島の周囲に堤防を築き城側の堤防を9寸(約0.3m)から8尺(約2.4m)程度高くすることで洪水の際に対岸の堤防を水が越すという「水越の策」、土砂の堆積を防止する「川掘り」、分派量を固定するための島(三角州)の最上流端への水制の設置、流水を抑制するための河岸部への水制の設置、御建藪・御留藪という水害防御用の植林等が行われました。一方、下流デルタ域への土砂堆積の抑制を目的として、寛永5年(1628年)に鉄穴流し^{てつあなながし}りが禁止されました。また、寛永9年(1632年)には堤防取締令が出され、堤防の保護が命じられました。さらに、設置年は明らかではありませんが、洪水高を示す量水標(水尺)が設けられ、寛政9年(1797年)5月、藩は「防水につき藩令」を出し、勘定奉行及び藩士に対し出水時に水防に出動すべき水位を定めました。しかし、抜本的な対策とはならず、太田川の度重なる洪水はその後も続きました。



図 2.2.3 江戸時代の治水対策

(2)近代治水計画の変遷

太田川の近代の治水計画は、大正8年の洪水を対象に西原地点^{にしはら}における計画高水流量を $4,500\text{m}^3/\text{s}$ とし、さらに大芝地点で派川山手川を改修し本川(後の放水路)に $3,500\text{m}^3/\text{s}$ 、残り $1,000\text{m}^3/\text{s}$ を市内派川に分派させる基本計画を昭和8年に策定したことに始まります。

その後、昭和18年7月、9月及び同20年9月に相次いで発生した計画高水流量^{くむら}を上回る洪水により甚大な被害を受けたため、昭和23年に玖村地点

1) 花崗岩類の風化土層を切り崩して水路に流し、比重選別によって砂鉄を採取する方法。中国山地は、かつて砂鉄を原料とした、たたら製鉄業が盛んであった。

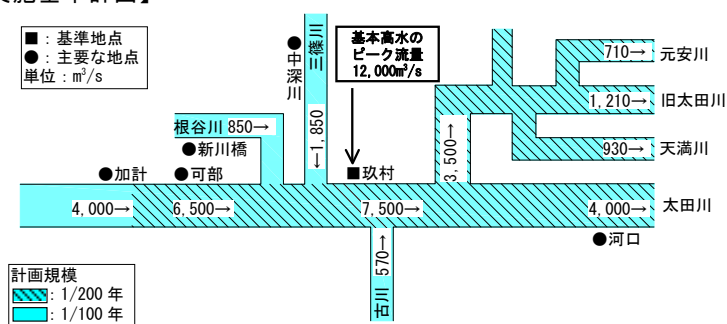
2) 計画高水流量とは、基本高水を合理的に河道、ダム等に配分して、主要地点の河道、ダム等の計画の基本となる高水流量をいう。

1 における計画高水流量を $6,000\text{m}^3/\text{s}$ とし、放水路に $4,000\text{m}^3/\text{s}$ 、市内派川に
 2 $2,000\text{m}^3/\text{s}$ を分派させる計画の改定を行いました。これに基づき昭和 40 年に
 3 太田川水系工事实施基本計画を策定しました。

4 昭和 40 年、47 年等の大出水及び高度経済成長期の急速な流域の開発状況
 5 等をかんがみ、太田川水系工事实施基本計画を昭和 50 年に改訂し、基準地点
 6 玖村の基本高水のピーク流量¹⁾を $12,000\text{m}^3/\text{s}$ (計画規模 1/200) と定め、この
 7 うち $4,500\text{m}^3/\text{s}$ を洪水調節施設により調節し、計画高水流量を $7,500\text{m}^3/\text{s}$ と
 8 しました。

9 そして、平成 9 年の河川法の改正により、工事实施基本計画に代わり、基
 10 準地点玖村の基本高水のピーク流量は $12,000\text{m}^3/\text{s}$ のまま、洪水調節施設によ
 11 り $4,000\text{m}^3/\text{s}$ を調節し、計画高水流量を $8,000\text{m}^3/\text{s}$ とする太田川水系河川整
 12 備基本方針を平成 19 年 3 月 30 日に策定しました。

【工事实施基本計画】



【河川整備基本方針】

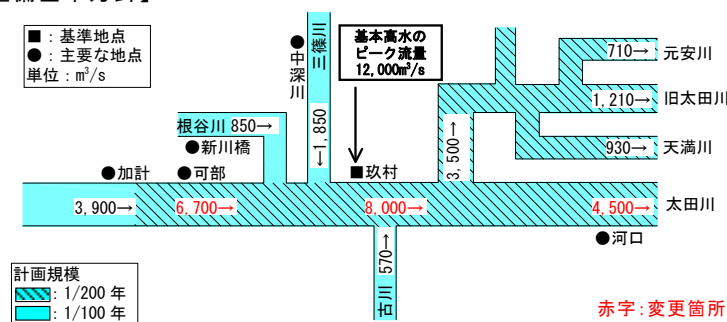


図 2.2.4 工事实施基本計画と河川整備基本方針の流量配分

¹⁾ 基本高水は洪水防御に関する計画の基本となる洪水をいい、基本高水のピーク流量とはそのピーク流量をいう。

1 **(3)本格的な治水事業の経緯**

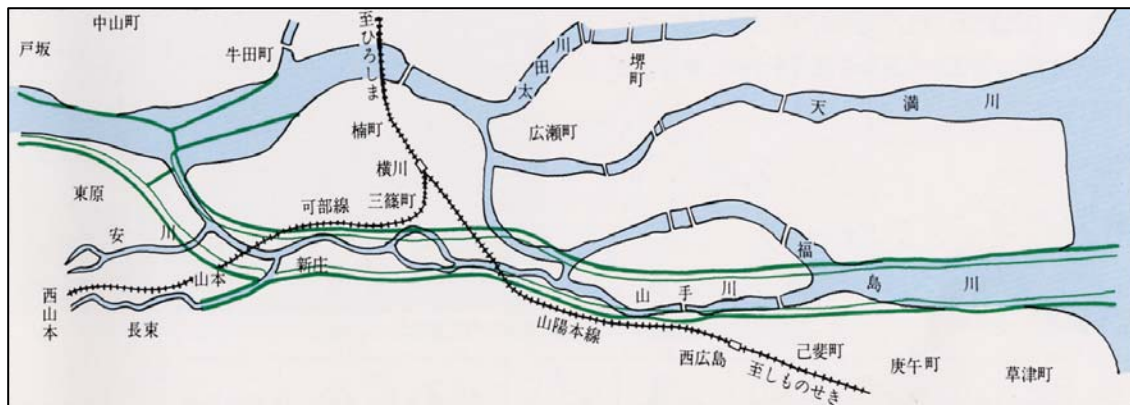
2 太田川における本格的な治水事業は、昭和 7 年に広島市国泰寺町に測量員
3 詰所が開設され、基礎的な測量調査や計画・実施設計を行い、さらに直轄事
4 業として改修工事に着手したことに始まります。

5 昭和 9 年には、本格的に太田川放水路の工事に着手しましたが、その後、
6 戦局の悪化により昭和 19 年に工事が中断され、可部地区や八木地区において
7 一部の築堤・護岸等の工事を実施するにとどまっていた。

8 さらに、終戦を迎え太田川放水路計画に対する地元の反対が強まりました
9 が、放水路計画の必要性和妥当性が再度の検討や比較調査により示され、昭
10 和 23 年、既定計画による工事再開が決定されました。

11 その後、継続的に地元との折衝・協議が行われ、昭和 26 年に用地問題の一
12 部解決により、太田川放水路における工事が本格的に再開されました。昭和
13 29 年には用地や漁業補償問題もほぼ解決し、放水路の掘削及び築堤・埋立工
14 事が進められました。

15 そして、昭和 36 年には大芝水門、祇園水門の建設に着手し、昭和 42 年に
16 現在の太田川放水路が概成しました。



17
18
19
20
21
22
23
24
25
26
27
28
29
30
31
32
33
34
35
36
37
38
39
図 2.2.5 太田川放水路計画図



建設前(昭和46年9月)



建設後(現在)

図 2.2.6 高瀬堰の建設前後の状況

1
2
3
4
5
6
7
8
9
10
11
12
13
14
15
16
17
18
19
20
21
22
23
24
25
26
27
28
29
30
31



図 2.2.7 現在の分派地点の状況

また、固定堰のため治水上河積を阻害していた高瀬井堰を改築し、昭和 50 年 10 月に可動堰として高瀬堰が完成しました。

さらに、平成 14 年 3 月には、太田川水系で洪水調節機能を持つ初めてのダムとなる温井ダムが完成しました。



温井ダム

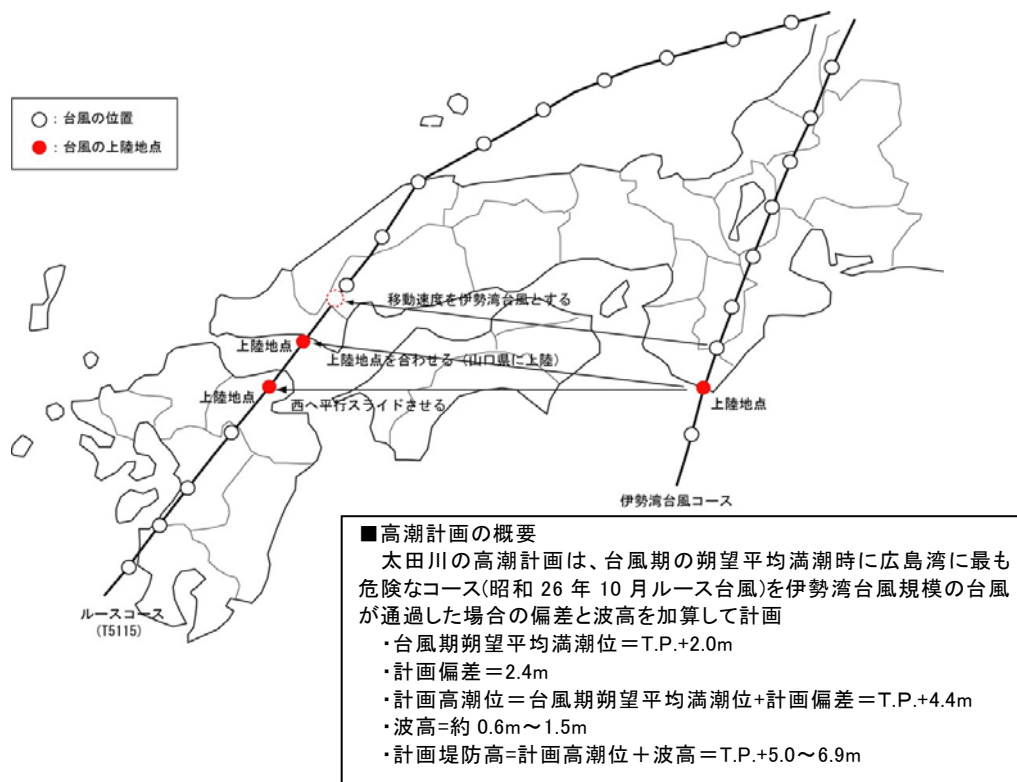
2. 太田川水系の概要

1 一方、高潮対策事業については、昭和 34 年の伊勢湾台風災害を契機とし、全
 2 国的に高潮対策の緊急性が認識されたことから始まりました。

3 太田川においても下流デルタ域における高潮対策の重要性が指摘されたこ
 4 とから、昭和 44 年に「広島湾高潮対策全体計画」を策定しました。

5 この計画では、ルース台風のコースを伊勢湾台風規模の台風が通過した場合
 6 を想定し、天体潮位及び台風による偏差を考慮して、計画高潮位を T.P.+4.40m
 7 としました。

8 以後、この計画に基づき高潮堤防を段階的に整備¹⁾してきました。しかし、
 9 平成 3 年、11 年、16 年と度重なる高潮による被害が発生したため、現在、こ
 10 れらの再度災害防止を目的とした堤防高 T.P.+3.4m までの整備を重点的に実
 11 施しています。



31 図 2.2.8 高潮計画の概要及び過去の台風の経路

1) 高潮堤防の段階的な整備とは、盛土施工後の圧密沈下を考慮し、十分な時間を置きながら一定高さまでを段階的に整備すること。太田川では第1段階をT.P.+2.2m、第2段階をT.P.+3.4m、第3段階をT.P.+4.4mとしている。

1
2
3
4
5
6
7
8
9
10
11
12
13
14
15
16
17
18
19
20
21
22
23
24
25
26
27
28
29

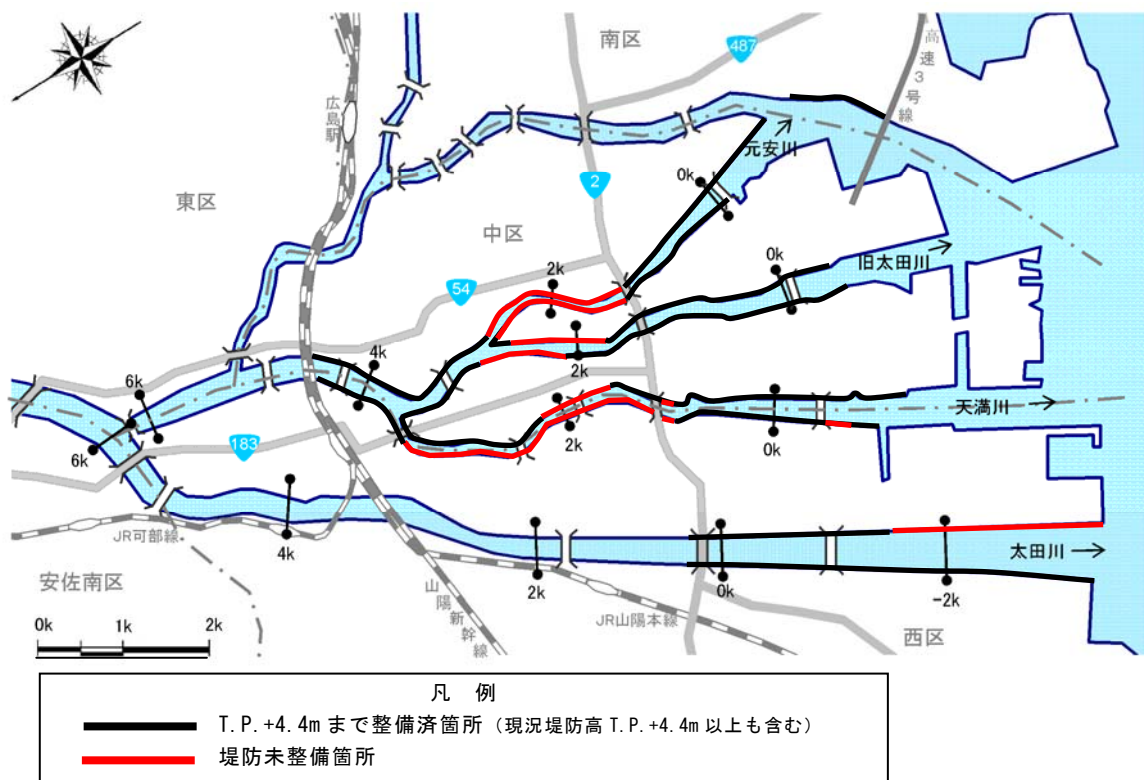


図 2.2.9 高潮堤防の整備状況

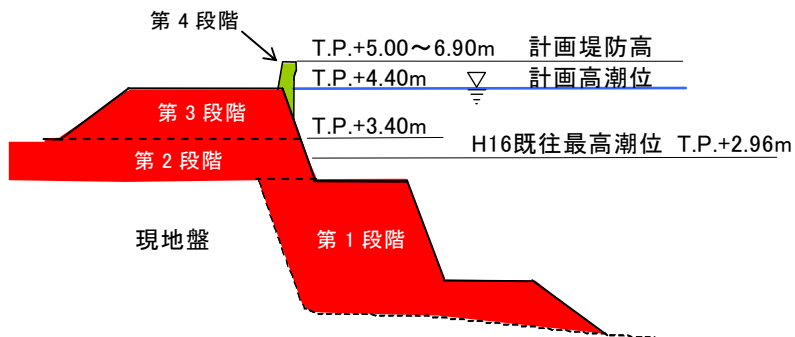


図 2.2.10 高潮堤防の整備イメージ図

2. 太田川水系の概要

1 表 2.2.3 太田川水系における治水事業に関する沿革（災害・計画・事業）

西 暦	年 号	記 事
1932	昭和 7 年	太田川直轄改修事業着手 太田川計画高水流量決定（西原：4,500m ³ /s）
1934	昭和 9 年	太田川放水路工事に着手
1942	昭和 17 年	周防灘台風による高潮（最高潮位：TP+3.30m、家屋全半壊 1,159 戸、浸水 21 戸）
1943	昭和 18 年	台風 26 号による洪水（西原：6,700m ³ /s、被災家屋 17,632 戸） 〃 による高潮（最高潮位：TP+2.30m、家屋全半壊 471 戸、浸水 574 戸）
1944	昭和 19 年	戦局の悪化により太田川放水路工事を事実上中断
1945	昭和 20 年	枕崎台風による洪水（西原：5,900m ³ /s、被災家屋 50,028 戸）
1948	昭和 23 年	計画高水流量改定（玖村：6,000m ³ /s）
1950	昭和 25 年	キジア台風による洪水（玖村：4,500m ³ /s、被災家屋 28,503 戸） 〃 による高潮（最高潮位：TP+2.33m、床上浸水 410 戸、床下浸水 2,804 戸）
1951	昭和 26 年	太田川放水路工事を本格的に再開 ルース台風による洪水（玖村：4,500m ³ /s、被災家屋 2,712 戸） 〃 による高潮（最高潮位：TP+1.78m、家屋全半壊 226 戸、浸水 4,540 戸）
1954	昭和 29 年	洞爺丸台風による高潮（床上浸水 256 戸、床下浸水 2,953 戸）
1955	昭和 30 年	太田川洪水予報河川に指定 レイズ台風による高潮（最高潮位：TP+2.69m、床上浸水 361 戸、床下浸水 2,633 戸）
1961	昭和 36 年	大芝水門及び祇園水門の工事着手
1964	昭和 39 年	大芝水門完成
1965	昭和 40 年	祇園水門完成 太田川放水路通水 三篠川洪水、緊急事業着手 太田川、旧太田川、三篠川国管理区間指定 太田川水系工事実施基本計画施行（玖村：基本高水のピーク流量 6,000m ³ /s）
1966	昭和 41 年	根谷川国管理区間指定
1967	昭和 42 年	太田川放水路概成 太田川・三篠川国管理区間延伸、古川国管理区間指定 温井ダム予備調査着手
1968	昭和 43 年	三篠川改修概成（緊急事業）
1969	昭和 44 年	古川締切工事完成 根谷川国管理区間延伸 広島湾高潮対策全体計画策定
1970	昭和 45 年	旧太田川国管理区間延伸
1971	昭和 46 年	高瀬堰建設工事着手 天満川国管理区間指定、古川国管理区間延伸
1972	昭和 47 年	梅雨前線による洪水（玖村：6,800m ³ /s、被災家屋 約 1,000 戸） 元安川国管理区間指定
1974	昭和 49 年	温井ダム実施計画調査着手
1975	昭和 50 年	高瀬堰完成 太田川国管理区間延伸、滝山川国管理区間指定 太田川水系工事実施基本計画改訂（玖村：基本高水のピーク流量 12,000m ³ /s、計画高水流量 7,500m ³ /s）
1976	昭和 51 年	太田川国管理区間延伸
1977	昭和 52 年	温井ダム本体工事着手 滝山川国管理区間延伸・戸坂川国管理区間指定
1980	昭和 55 年	高潮堤防整備着手
1991	平成 3 年	台風 19 号による高潮（最高潮位：TP+2.91m、床上浸水 452 戸、床下浸水 1,582 戸）
2002	平成 14 年	温井ダム完成
2005	平成 17 年	台風 14 号による洪水（観測史上最大洪水、矢口第 1：7,200m ³ /s、被災家屋 486 戸）
2007	平成 19 年	太田川水系河川整備基本方針施行（玖村：基本高水のピーク流量 12,000m ³ /s、計画高水流量 8,000m ³ /s） 太田川中流部の床上浸水対策特別緊急事業着手

2

2.2.3 水利用に関する経緯

水利用は、水力発電が盛んなことが特徴です。流域は冬季の積雪による影響もあり、年間を通じて流域内の降水量が多く、地形が急峻なことから電源開発が古くから行われてきました。

太田川の流水により発電された電力は、広島市の近代化の推進を支えてきました。現在でも大正 14 年に設置された間野平発電所をはじめとした大小 22 か所の発電所で発電された最大出力約 87 万 kW の電力が、広島市の他、瀬戸内海沿岸の諸都市に送電され、人々の暮らしを支えています。

また、農業用水は約 3,100ha の農地でかんがい利用されています。その中でも規模の大きなものとしては、明和 5 年(1768 年)に太田川・古川と安川に挟まれた地区の水不足を解消するためつくられたといわれる八木用水があり、太田川下流部右岸地域のかんがい用水として 240 年を経た現在も利用されています。

一方、水道用水の給水は明治 32 年に始まり、順次給水範囲が拡張されてきました。現在では、昭和 50 年に完成した高瀬堰を通じて、広島市の他、江田島市等の瀬戸内海の島しょ部や、県境を越えて愛媛県にも供給されています。平成 21 年時点での給水能力は約 89 万 m³/日、給水人口約 155 万人にも及び、広島市の水道供給量の約 9 割、呉市(流域外)の水道供給量の約 8 割が太田川から取水されています。

渇水状況をみると、平成 6 年には節水日数が 98 日間も続き、戦後最大の渇水が発生した他、昭和 48 年、昭和 53 年、昭和 57 年、昭和 59 年、平成 4 年等の渇水によってしばしば取水制限が行われてきました。このような状況の中、昭和 50 年には江の川流域の土師ダムから太田川への上水・工水の分水が行われ、平成 14 年には太田川支川の滝山川に温井ダムが完成し、水供給を開始しました。

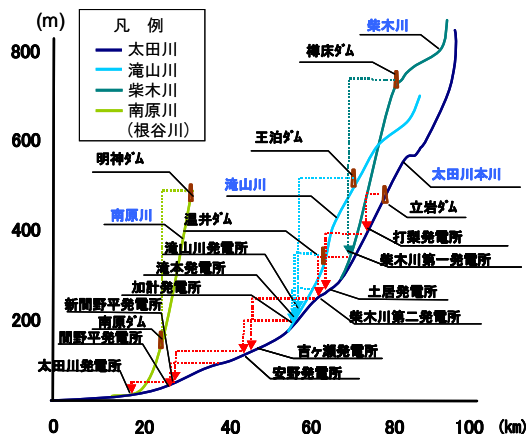


図 2.2.11 太田川の河床勾配と主な発電所の位置

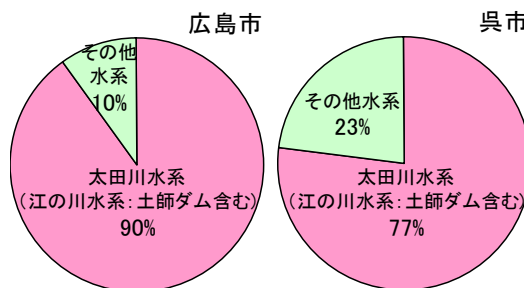


図 2.2.12 太田川からの水道供給量を多く占める広島市、呉市における水源の割合