



国土を整え、全力で備える

国土交通省
中国地方整備局

Ministry of Land, Infrastructure, Transport and Tourism
Chugoku Regional Development Bureau

お知らせ

記者発表資料

平成30年7月9日(月)

配布日時

10:00

■同時発表先：

合同庁舎記者クラブ、広島県政記者クラブ、中国地方建設記者クラブ

【災害対策情報】

国管理河川 太田川水系 根谷川右岸 4k200付近
三篠川右岸4k200付近および5k600付近の
堤防の**緊急対策（侵食対策）の進捗状況【第3報】**

平成30年7月6日～7日に発生した根谷川、三篠川の堤防の
侵食箇所（上記3箇所）において、太田川河川事務所が実施中の
『緊急対策工事』の進捗状況（7月9日（月）10時現在）について
お知らせします。

なお、緊急対策の完了は、現時点で7月16日を予定しています。
緊急対策工事の概要は別紙を参照してください。

【問い合わせ先】

国土交通省 中国地方整備局 太田川河川事務所

TEL (082) - 222-9245 (災害対策支部直通)

副所長(河川) おおくぼ まさ ひこ
大久保 雅 彦

[太田川河川事務所HP] <http://www.cgr.mlit.go.jp/ootagawa/index.htm>



<対策工事の時系列>

7月6日(金)	22:00	現地で対策工事に着手
7月7日(土)	09:00	対策工事を継続して実施中 袋詰め玉石 38個投入(8:00時点)
7月8日(日)	09:00	対策工事を継続して実施中 袋詰め玉石 175個投入済(8:00時点)
7月9日(月)	10:00	対策工事を継続して実施中



国土を整え、全力で備える

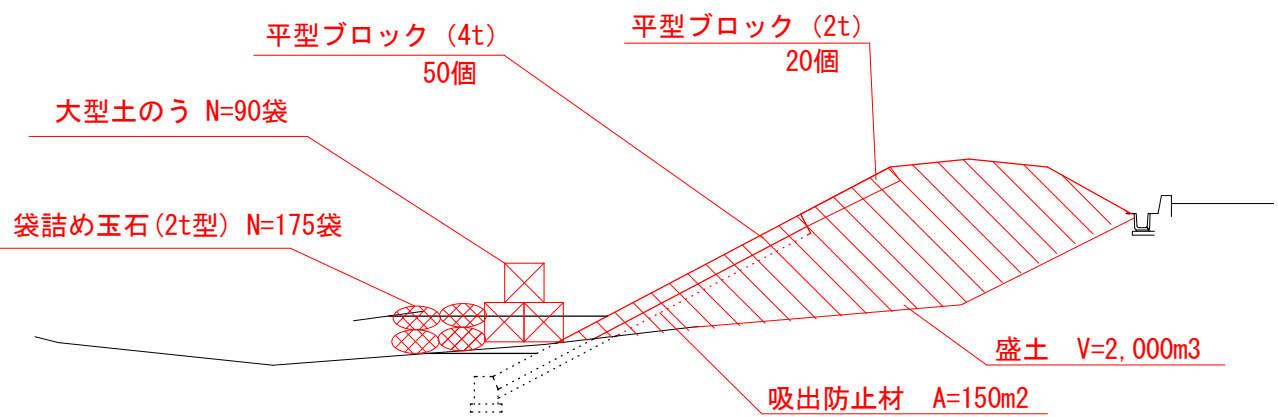
国土交通省
中国地方整備局

Ministry of Land, Infrastructure, Transport and Tourism
Chugoku Regional Development Bureau

現地対策写真



対策工法図面



【位置図】

太田川水系三篠川右岸 4k200 付近（広島市安佐北区上深川地先）



＜対策工事の時系列＞

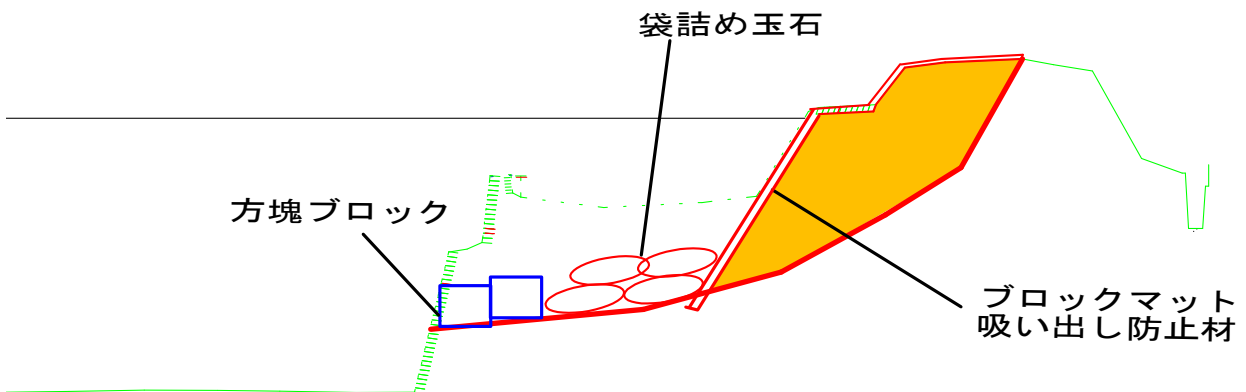
- | | | |
|---------|-------|--------------------------------------|
| 7月8日（日） | 6：00 | 現地で対策工事に着手 |
| 7月9日（月） | 10：00 | 対策工事を継続して実施中
大型土のう 67個設置済（9：00時点） |

現地対策写真

太田川水系三篠川右岸 4k200 付近（広島市安佐北区上深川地先）

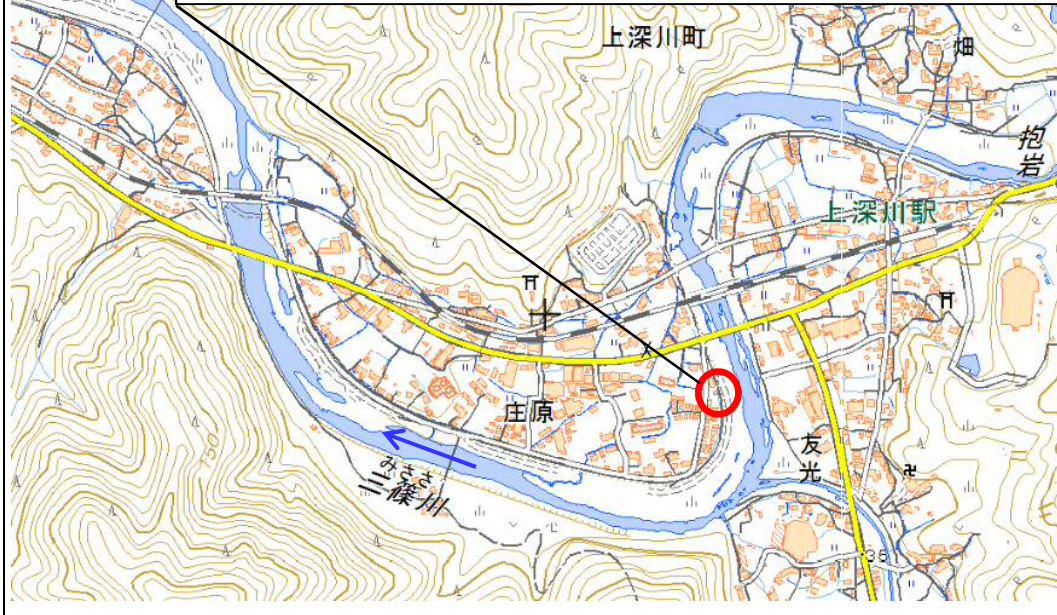


対策工法図面



【位置図】

太田川水系三篠川右岸 5k600 付近（広島市安佐北区上深川地先）



＜対策工事の時系列＞

- | | | |
|---------|-------|--------------------------------------|
| 7月8日（日） | 6：00 | 現地で対策工事に着手 |
| 7月9日（月） | 10：00 | 対策工事を継続して実施中
大型土のう 72個設置済（9：00時点） |

現地対策写真

太田川水系三篠川右岸 5k600 付近 (広島市安佐北区上深川地先)



対策工法図面

