

お知らせ

記者発表資料
配布日時

平成30年7月10日(火)
9:00

■同時発表先：

合同庁舎記者クラブ、広島県政記者クラブ、中国地方建設記者クラブ

【災害対策情報】

国管理河川 太田川水系 根谷川右岸 4k200付近
三篠川右岸4k200付近および5k600付近の
堤防の**緊急対策（侵食対策）の進捗状況【第4報】**

平成30年7月6日～7日に発生した根谷川、三篠川の堤防の
侵食箇所（上記3箇所）において、太田川河川事務所が実施中の
『緊急対策工事』の進捗状況（7月10日（火） 9時現在）につ
いてお知らせします。

なお、緊急対策の完了は、現時点で7月16日を予定しています。
緊急対策工事の概要は別紙を参照してください。

【問い合わせ先】

国土交通省 中国地方整備局 太田川河川事務所

TEL (082) - 222-9245 (災害対策支部直通)

副所長(河川) おおくぼ まさ ひこ
大久保 雅 彦

[太田川河川事務所HP] <http://www.cgr.mlit.go.jp/ootagawa/index.htm>



<対策工事の時系列>

- | | | |
|----------|-------|---------------------------------------|
| 7月6日(金) | 22:00 | 現地で対策工事に着手 |
| 7月7日(土) | 09:00 | 対策工事を継続して実施中
袋詰め玉石 38個投入(8:00時点) |
| 7月8日(日) | 09:00 | 対策工事を継続して実施中
袋詰め玉石 175個投入済(8:00時点) |
| 7月9日(月) | 10:00 | 対策工事を継続して実施中 |
| 7月10日(火) | 9:00 | 仮設工事を実施中 |



国土を整え、全力で備える

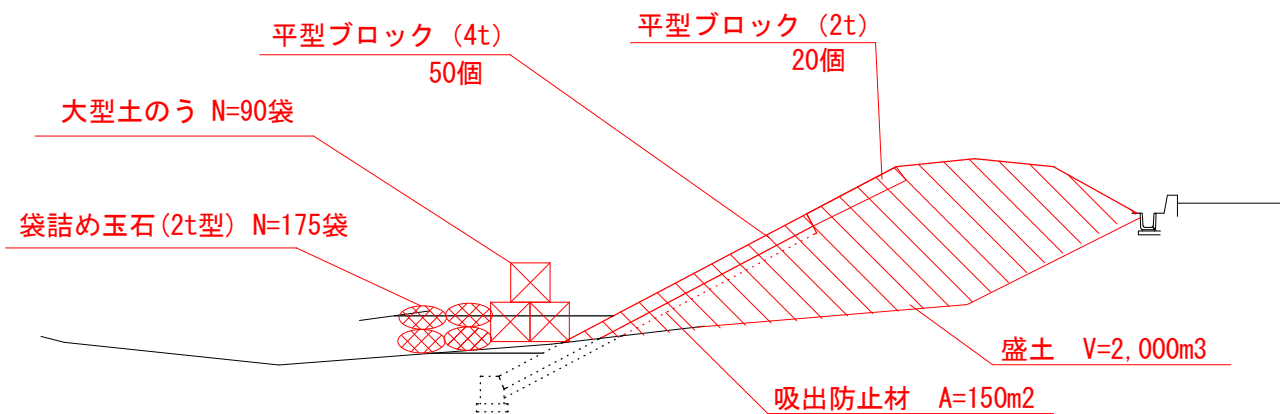
国土交通省
中国地方整備局

Ministry of Land, Infrastructure, Transport and Tourism
Chugoku Regional Development Bureau

現地対策写真



対策工法図面





<対策工事の時系列>

- | | | |
|----------|-------|--|
| 7月8日（日） | 6：00 | 現地で対策工事に着手 |
| 7月9日（月） | 10：00 | 対策工事を継続して実施中
大型土のう 67個設置済（9：00時点） |
| 7月10日（火） | 9：00 | 対策工事を継続して実施中
袋詰め玉石 10袋製作
方塊ブロック 6個設置（9：00時点） |



国土を整え、全力で備える

国土交通省
中国地方整備局

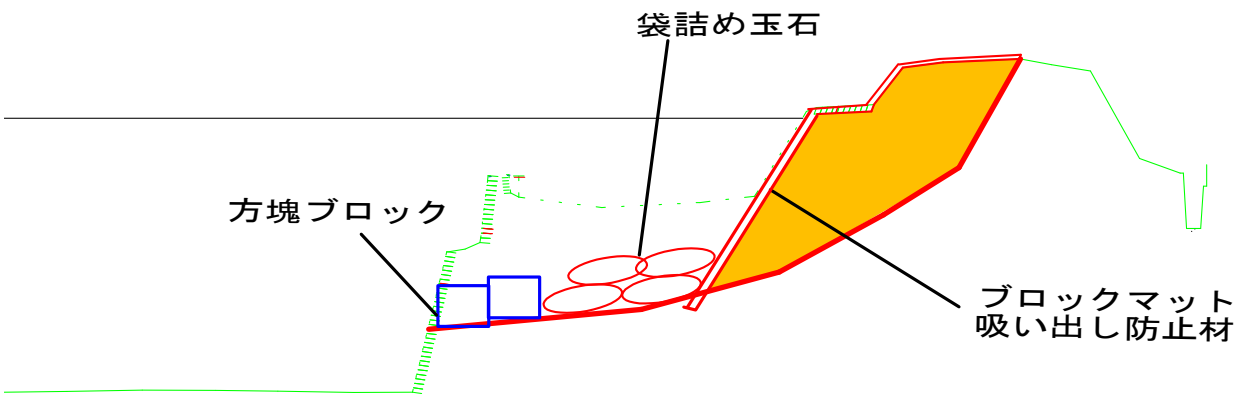
Ministry of Land, Infrastructure, Transport and Tourism
Chugoku Regional Development Bureau

現地対策写真

太田川水系三篠川右岸 4k200 付近 (広島市安佐北区上深川地先)

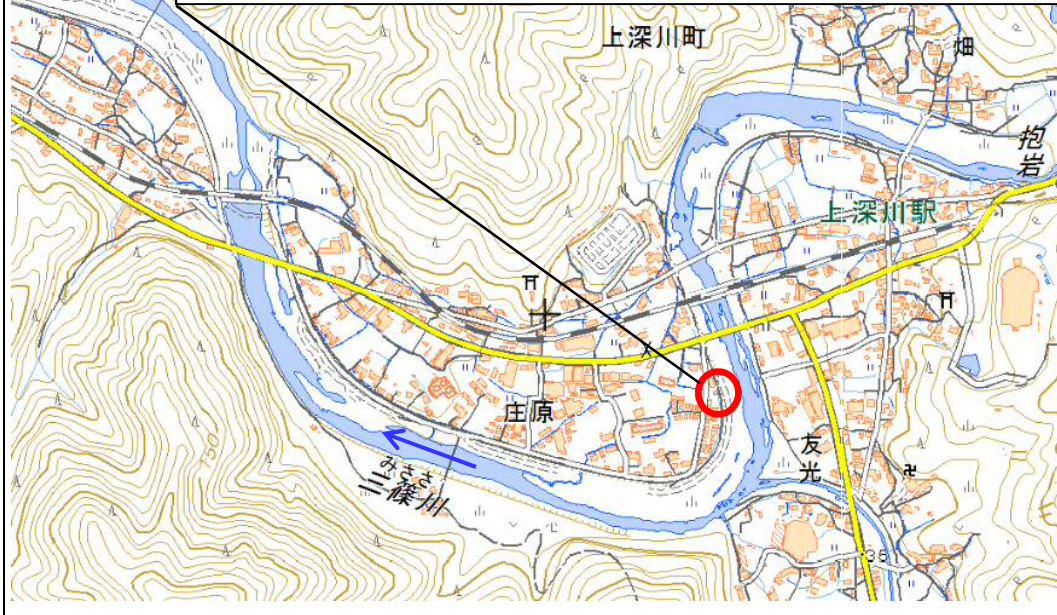


対策工法図面



【位置図】

太田川水系三篠川右岸 5k600 付近（広島市安佐北区上深川地先）



<対策工事の時系列>

- | | | |
|----------|-------|---|
| 7月8日（日） | 6：00 | 現地で対策工事に着手 |
| 7月9日（月） | 10：00 | 対策工事を継続して実施中
大型土のう 72個設置済（9：00時点） |
| 7月10日（火） | 9：00 | 対策工事を継続して実施中
支障物移転 完了
袋詰め玉石 10袋製作（9：00時点） |



国土を整え、全力で備える

国土交通省
中国地方整備局

Ministry of Land, Infrastructure, Transport and Tourism
Chugoku Regional Development Bureau

現地対策写真

太田川水系三篠川右岸 5k600 付近（広島市安佐北区上深川地先）



対策工法図面

