

## お知らせ

記者発表資料  
配布日時

平成30年7月15日(日)  
9:00

■同時発表先:

合同庁舎記者クラブ、広島県政記者クラブ、中国地方建設記者クラブ

### 【災害対策情報】

国管理河川 太田川水系 根谷川右岸 4k200付近  
三篠川右岸4k200付近および5k600付近の  
堤防の**緊急対策（侵食対策）の進捗状況【第9報】**

平成30年7月6日～7日に発生した根谷川、三篠川の堤防の  
侵食箇所（上記3箇所）において、太田川河川事務所が実施中の  
**『緊急対策工事』の進捗状況（7月15日（日）9時現在）**につい  
てお知らせします。

なお、緊急対策の完了は、現時点で7月16日を予定しています。  
緊急対策工事の概要は別紙を参照してください。

#### 【問い合わせ先】

国土交通省 中国地方整備局 太田川河川事務所

TEL (082) - 222-9245 (災害対策支部直通)

副所長(河川) おおくぼ まさ ひこ  
大久保 雅 彦



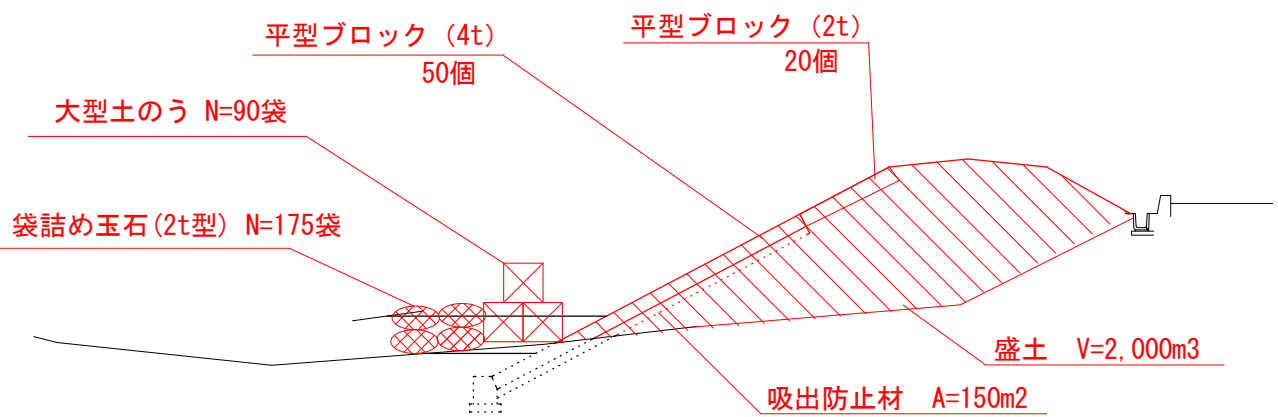
### <対策工事の時系列>

- 7月6日(金) 22:00 現地で対策工事に着手
- 7月7日～7月9日(月) 10:00 対策工事を継続して実施中
- 7月10日～7月13(金) 9:00 仮設工事を実施中
- 7月14日(土) 9:00 応急処理資材撤去中  
袋詰め玉石 148袋撤去(9:00時点)
- 7月15日(日) 9:00 対策工事を継続して実施中  
盛土工2,000m<sup>3</sup>完了(9:00時点)

# 現地対策写真



# 対策工法図面





### < 対策工事の時系列 >

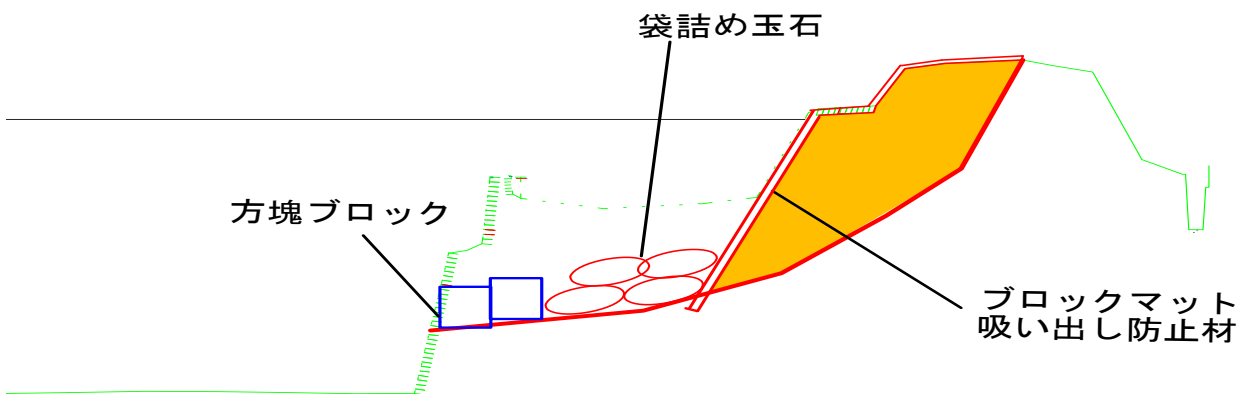
- |                 |             |  |
|-----------------|-------------|--|
| 7月8日（日）         | 6：00        | 現地で対策工事に着手   |
| 7月9日（月）         | 10：00       | 対策工事を継続して実施中<br>大型土のう 67個設置済（9：00時点）                                   |
| 7月10日（火）        | 9：00        | 対策工事を継続して実施中   |
| 7月11日～7月13日（金）  | 10：00       | 対策工事を継続して実施中   |
| 7月13日（金）        | 9：00        | 対策工事を継続して実施中<br>袋詰め玉石 製作は完了<br>築堤盛土 630m <sup>3</sup> 施工完了<br>(9：00時点) |
| 7月14日（土）        | 9：00        | 対策工事を継続して実施中<br>ブロックマット 340m <sup>2</sup> 敷設中                          |
| <b>7月15日（日）</b> | <b>9：00</b> | <b>緊急対策工事完了</b>  |

## 現地対策写真

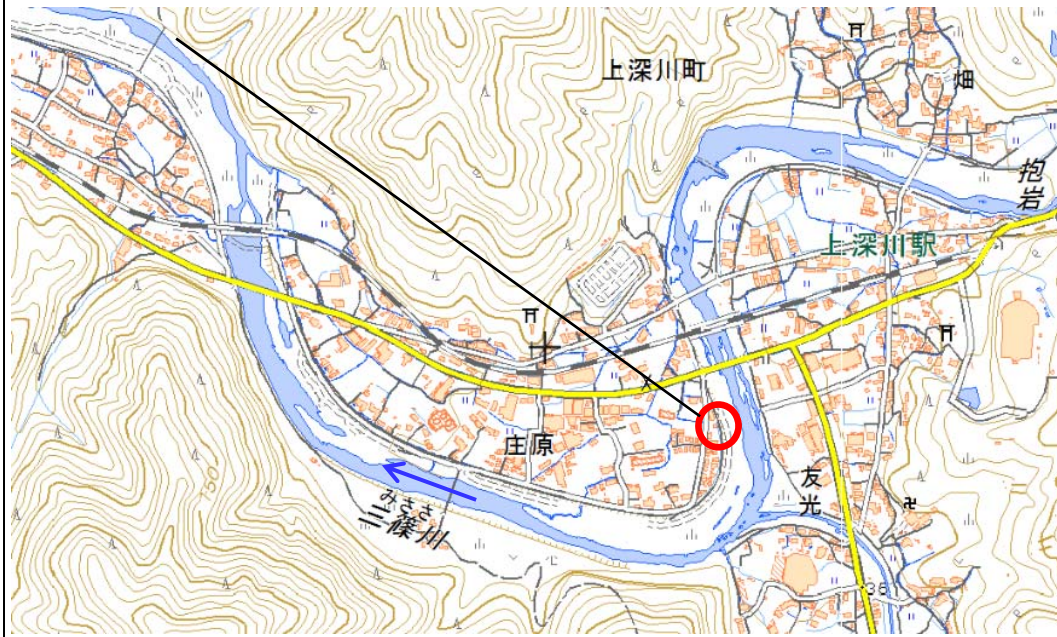
太田川水系三篠川右岸 4k200 付近（広島市安佐北区上深川地先）



## 対策工法図面



【位置図】 太田川水系三篠川右岸 5k600 付近（広島市安佐北区上深川地先）



＜対策工事の時系列＞

- |              |       |   |
|--------------|-------|---|
| 7月8日（日）      | 6：00  | 現地で対策工事に着手                                      |
| 7月9日（月）      | 10：00 | 対策工事を継続して実施中<br>大型土のう 72個設置済（9：00時点）            |
| 7月10日～13日（金） | 9：00  | 対策工事を継続して実施中                                    |
| 7月14日（土）     | 9：00  | 対策工事を継続して実施中<br>築堤盛土 440m <sup>3</sup> （9：00時点） |
| 7月15日（日）     | 9：00  | 対策工事を継続して実施中<br>築堤盛土 740m <sup>3</sup> （9：00時点） |

## 現地対策写真

太田川水系三篠川右岸 5k600 付近（広島市安佐北区上深川地先）



## 対策工法図面

