

お知らせ

太田川・小瀬川の「安全利用点検」を実施します。

太田川・小瀬川では、流域の都市化の進展により、河川環境への関心、河川の利用者の増加、利用形態の多様化が進んでいます。

その一方で、河川はもともと危険性を内包しており、利用に伴う危険は本来利用者自らの責任により回避されるよう努めていただくことも必要です。

太田川河川事務所では、河川の利用が増加すると予想されるゴールデンウィーク前に、安心して河川を利用していただくという観点から、一般の方々が多く利用される箇所を選んで、「安全利用点検」を関係機関と合同で実施します。

- 日時：平成21年4月21日（火）、22日（水）、24日（金）
場所：太田川・・・高瀬堰、己斐出張所、大芝出張所、
可部出張所、加計出張所管内
小瀬川・・・小瀬川出張所管内
その他：小雨決行（雨天延期）

平成21年4月17日

同時資料提供先

広島県政記者クラブ
合同庁舎記者クラブ
中国地方建設記者クラブ
岩国日刊記者クラブ
岩国市政記者クラブ

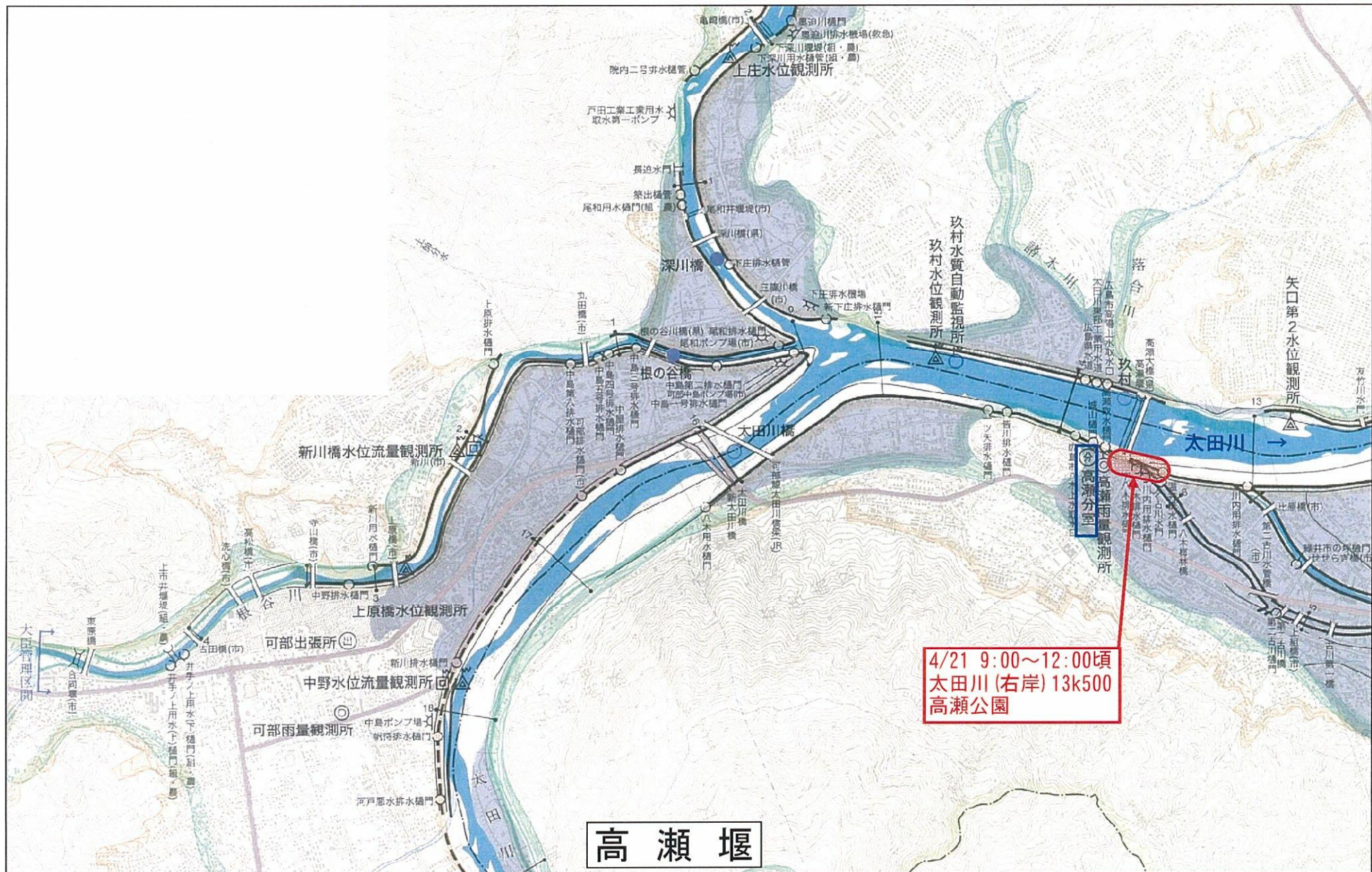
問い合わせ先

国土交通省 中国地方整備局 太田川河川事務所
広島市中区八丁堀3-20 TEL 082-222-9248

副 所 長 佐藤 秀樹
管理第一課長 林 十三夫

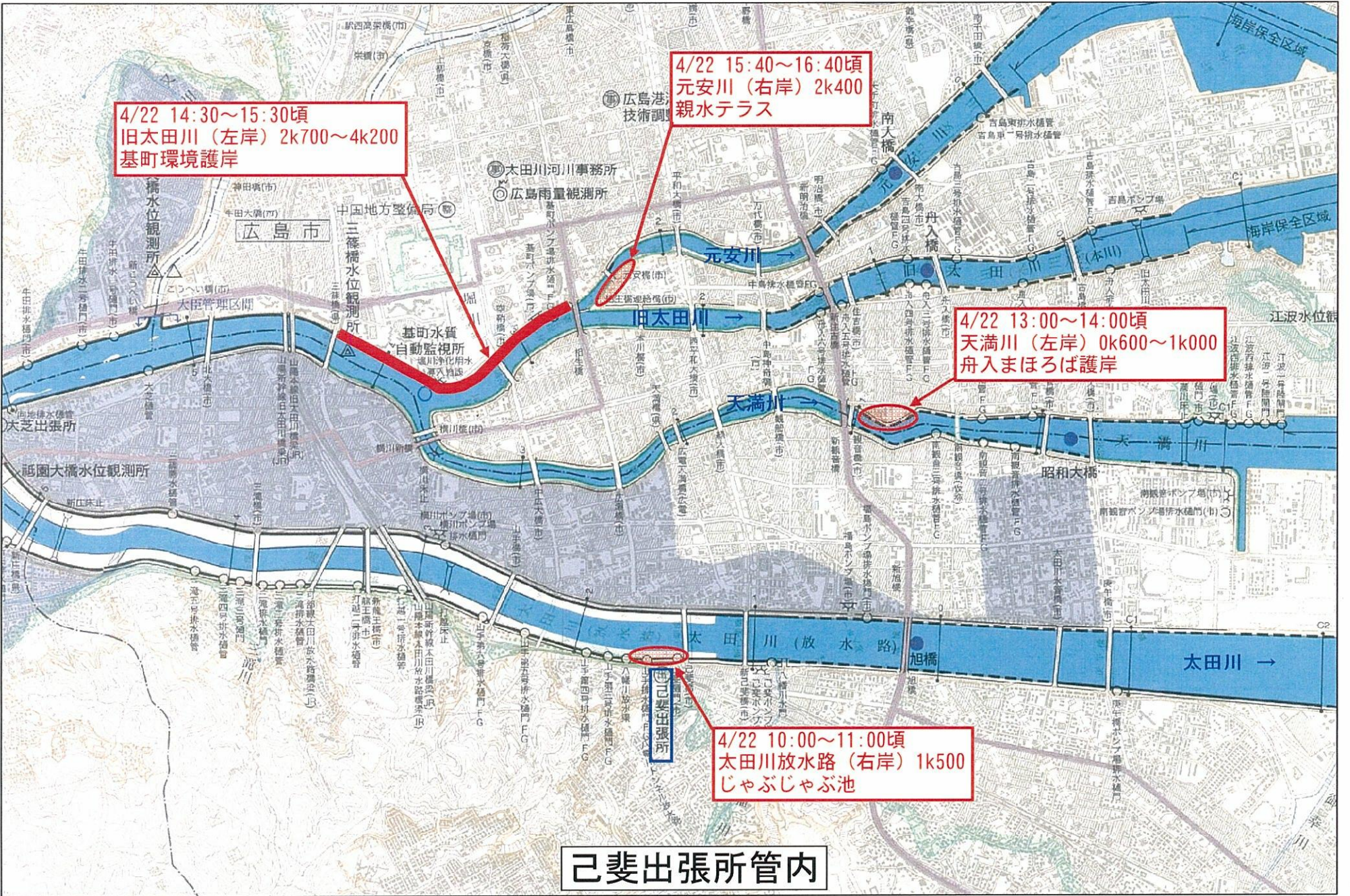
H 2 1 安全利用点検実施予定【陸上部】

担当部署名	実施（予定）日	実施（予定）時刻	実施（予定）場所				
			河川名	左右岸	距離標	住所	点検対象施設
高瀬堰	4月21日（火）	9:00～12:00	太田川	右岸	13k500	広島市安佐南区八木1丁目	高瀬堰右岸高瀬公園
己斐出張所	4月22日（水）	10:00～11:00	太田川放水路	右岸	1k500	広島市西区己斐東1丁目	じゃぶじゃぶ池
		13:00～14:00	天満川	左岸	0k600～1k000	広島市中区舟入幸町	舟入まほろば護岸
		14:30～15:30	旧太田川	左岸	2k700～4k200	広島市中区基町～西白島町	基町環境護岸
		15:40～16:40	元安川	右岸	2k400	広島市中区中島町	親水テラス
大芝出張所	4月22日（水）	9:30～10:20	古川	左右岸	2k600～6k100	広島市安佐南区中筋、緑井、八木、川内	古川せせらぎ河川公園
		10:30～11:10	第二古川	左右岸	0k000～1k200	広島市安佐南区緑井、八木	古川せせらぎ河川公園
		11:20～11:30	古川	右岸	0k650～0k850	広島市安佐南区西原7丁目	低水護岸
		11:40～11:50	古川	左岸	1k800～1k950	広島市安佐南区中筋1丁目	低水護岸
		13:10～13:20	旧太田川	右岸	5k600～5k620	広島市西区大芝公園	低水護岸（交通ランド前）
		13:30～13:40	旧太田川	右岸	5k900～5k920	広島市西区大芝3丁目	低水護岸（大芝第二公園前）
		14:00～14:30	太田川	左岸	9k800～10k800	広島市安佐北区口田南1丁目	高水敷
		14:45～15:30	太田川	右岸	11k600～13k000	広島市安佐南区川内4丁目、6丁目	高水敷
可部出張所	4月21日（火）	10:30～11:00	三篠川	左岸	7k300～7k600	広島市安佐北区上深川町	狩小川水辺の楽校親水施設
		13:30～14:00	太田川	右岸	14k400～14k600	安佐南区八木9丁目	高瀬堰上流低水護岸
		14:00～14:30	太田川	右岸	16k300～16k600	安佐南区八木町	八木グラウンド親水護岸
加計出張所	4月21日（火）	14:00～15:00	太田川	右岸	56k800～57k400	安芸太田町大字加計	見入ヶ崎町民スポーツ広場
	4月24日（金）	9:30～10:30	太田川	左右岸	69k600～70k200	安芸太田町大字遊谷、大字戸河内	粒谷水辺の楽校、まほろば護岸
		10:30～11:30	滝山川	左右岸	1k400～1k600	安芸太田町大字加計	川・森・文化交流センター付近
小瀬川出張所	4月22日（水）	9:00～9:15	小瀬川	左岸	4k900	大竹市木野1丁目	中津原水辺の楽校
		10:00～10:10	小瀬川	左右岸	2k550	大竹市元町2丁目＝和木町瀬田2丁目	中市堰
		10:15～11:00	小瀬川	左岸	1k500～2k550	大竹市新町3丁目～元町2丁目	大竹環境護岸
		11:00～11:45	小瀬川	右岸	1k300～2k550	和木町和木2丁目～瀬田2丁目	和木環境護岸
		13:30～13:45	小瀬川	左岸	10k000	大竹市穂仁原	穂仁原子供の水辺
		14:00～14:15	小瀬川	左岸	7k800～8k100	大竹市防鹿	高水敷
		14:30～14:45	小瀬川	右岸	4k950	岩国市小瀬（小瀬川出張所前）	高水敷



4/21 9:00~12:00頃
 太田川(右岸) 13k500
 高瀬公園

高瀬堰



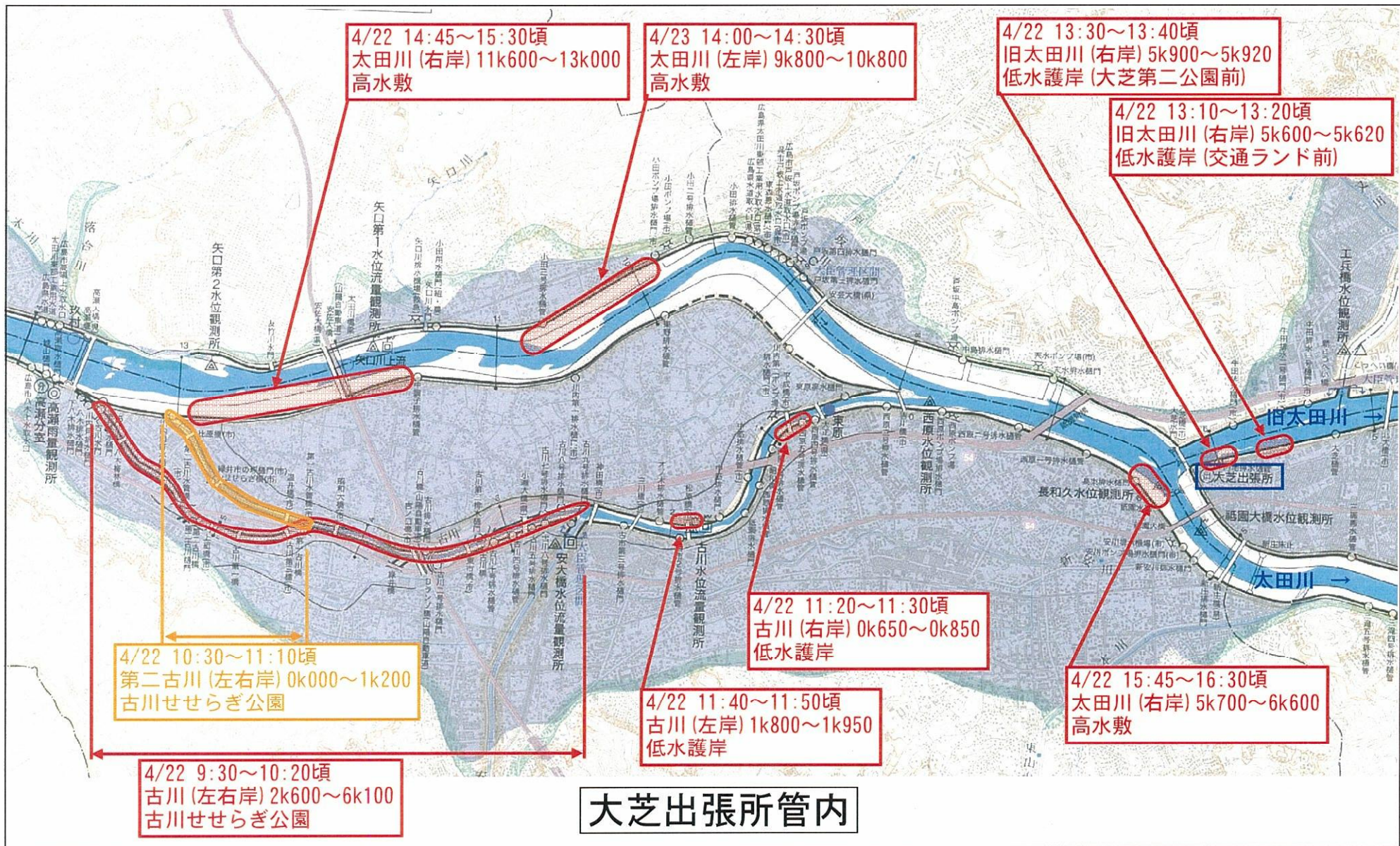
4/22 14:30~15:30頃
 旧太田川（左岸）2k700~4k200
 基町環境護岸

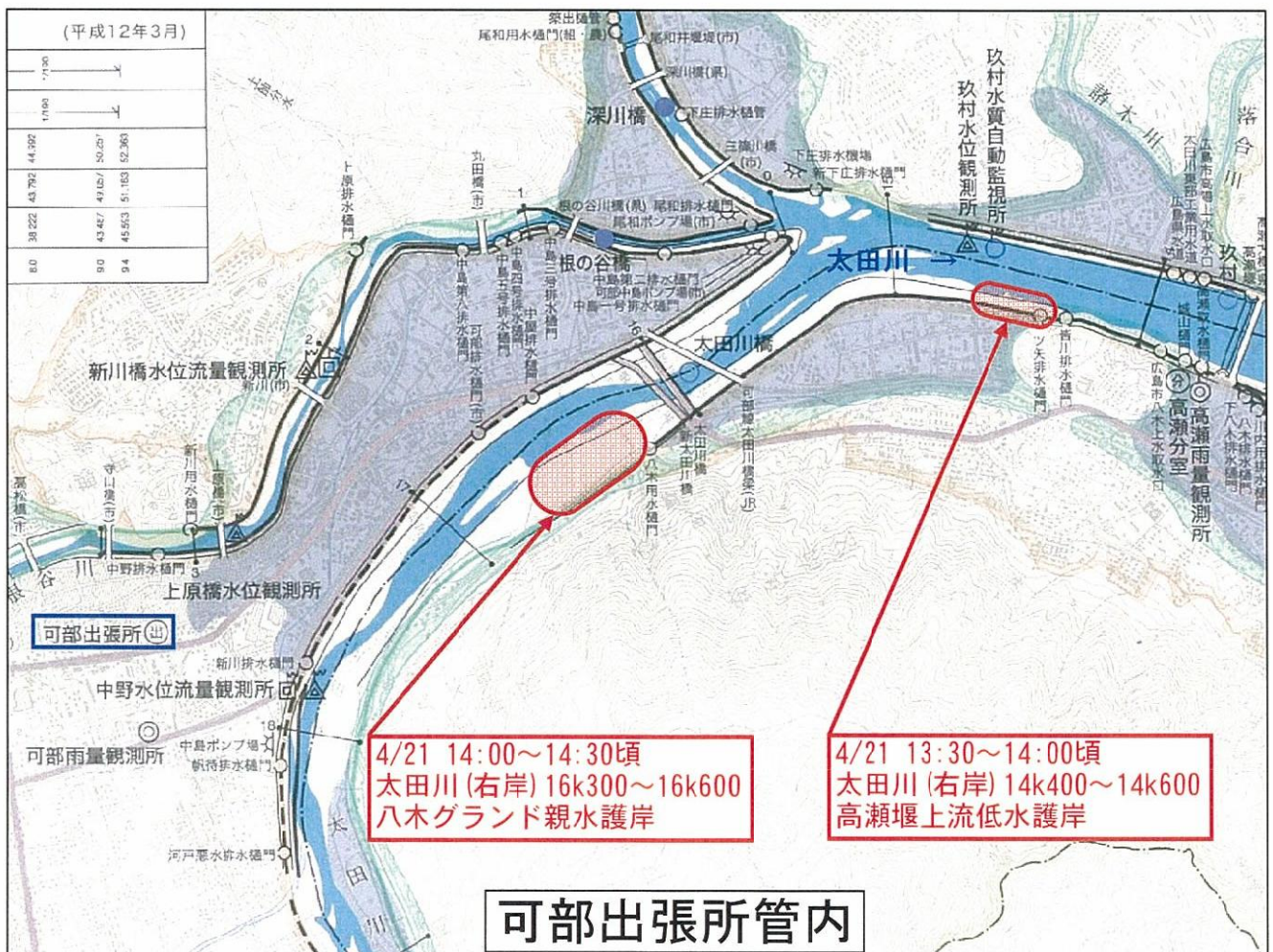
4/22 15:40~16:40頃
 元安川（右岸）2k400
 親水テラス

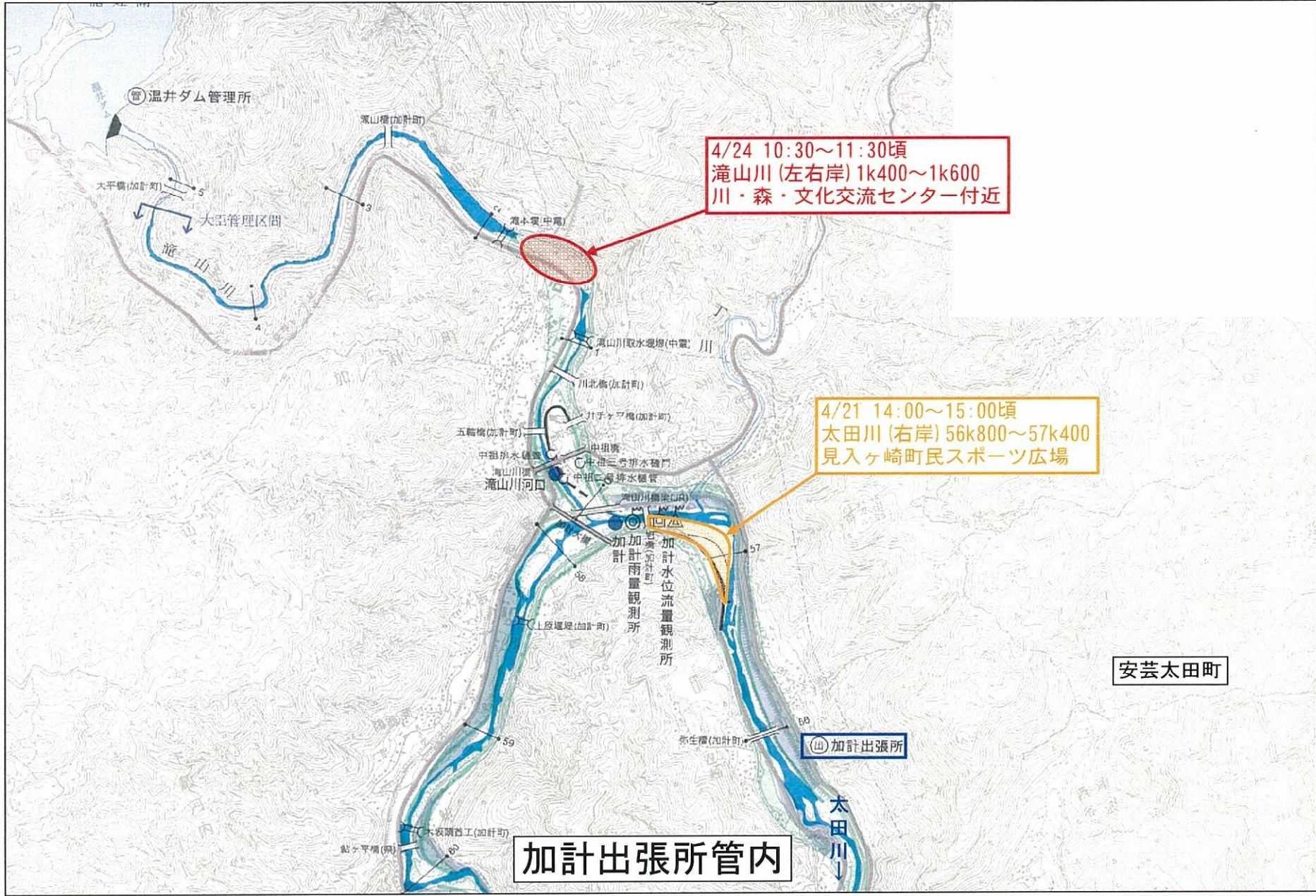
4/22 13:00~14:00頃
 天満川（左岸）0k600~1k000
 舟入まほろば護岸

4/22 10:00~11:00頃
 太田川放水路（右岸）1k500
 じゃぶじゃぶ池

己斐出張所管内







4/24 10:30~11:30頃
滝山川 (左右岸) 1k400~1k600
川・森・文化交流センター付近

4/21 14:00~15:00頃
太田川 (右岸) 56k800~57k400
見入ヶ崎町民スポーツ広場

加計出張所管内

安芸太田町

加計出張所

太田川

温井ダム管理所

滝山橋(加計町)

大平橋(加計町)

大平管理区間

滝小堰(中郷)

滝山川取水堰(中郷)

川北橋(加計町)

井手ヶ沢橋(加計町)

五輪橋(加計町)

中垣裏

中垣排水樋

滝山川河口

加計雨量観測所

加計水位流量観測所

上原堰(加計町)

加計雨量観測所

加計水位流量観測所

加計雨量観測所

加計水位流量観測所

加計雨量観測所

加計水位流量観測所

加計雨量観測所

加計水位流量観測所

加計雨量観測所

加計水位流量観測所

加計雨量観測所

加計水位流量観測所

船ヶ平橋(阿)

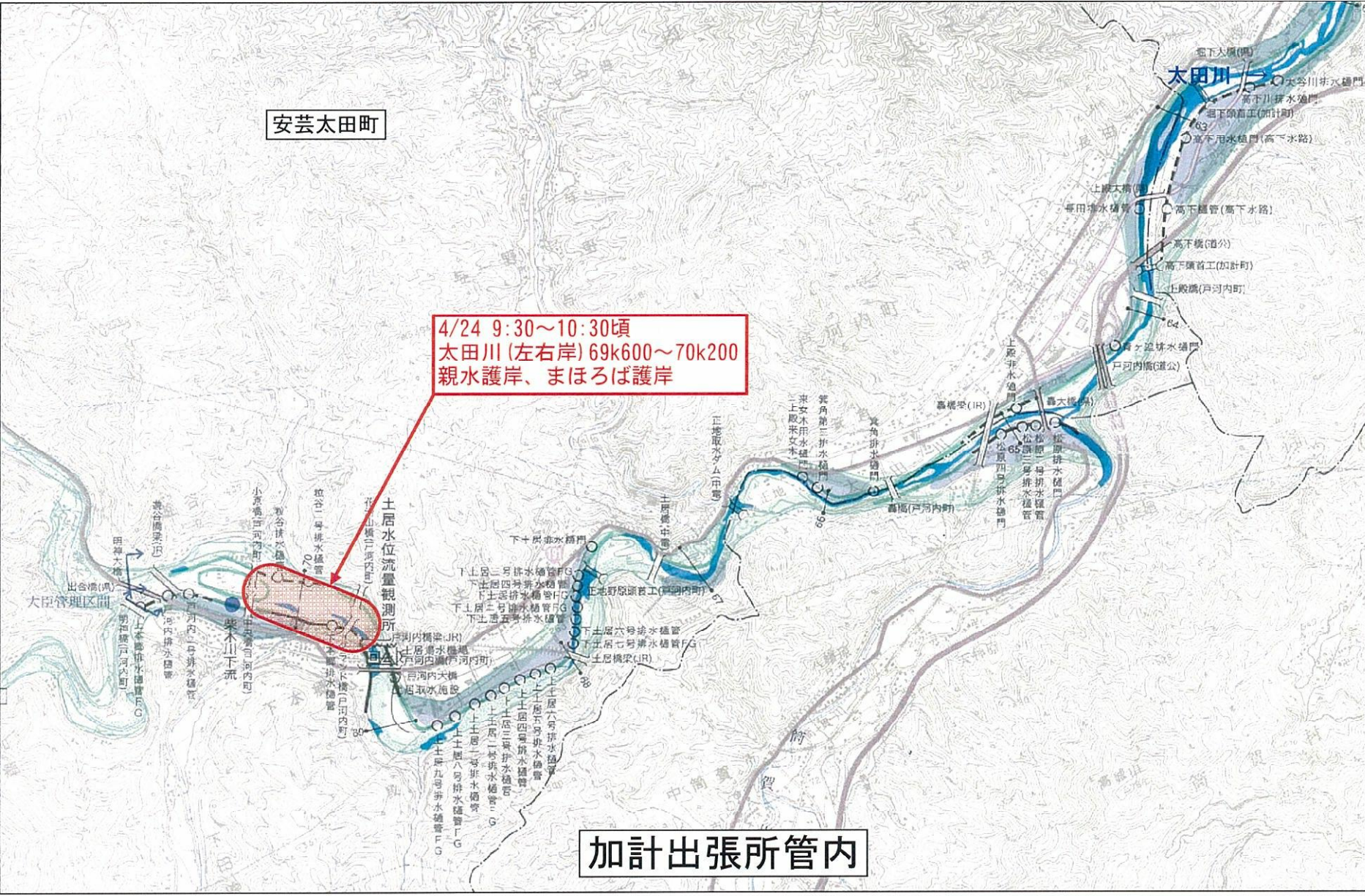
木原橋(加計町)

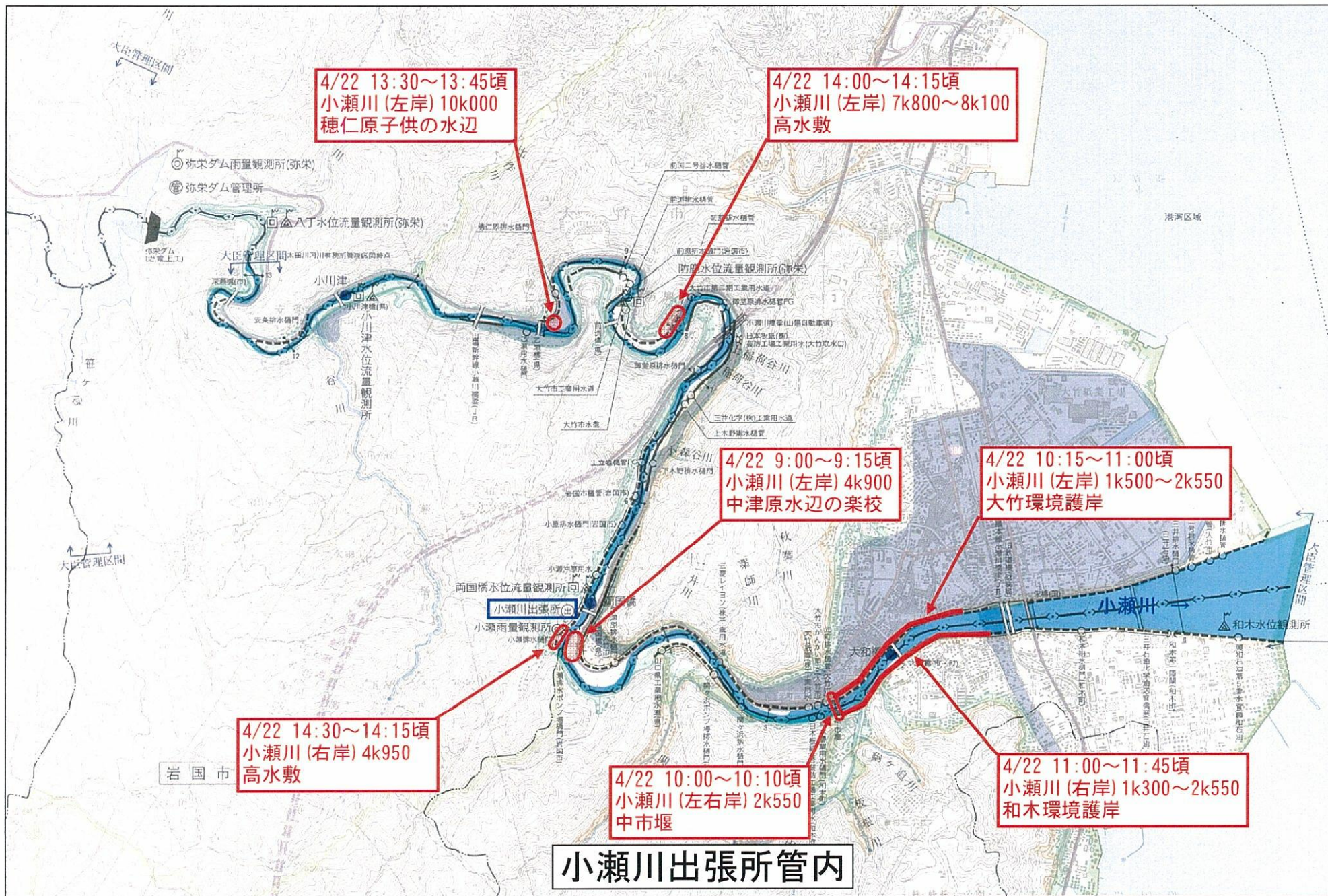
弥生橋(加計町)

安芸太田町

4/24 9:30~10:30頃
太田川(左右岸) 69k600~70k200
親水護岸、まほろば護岸

加計出張所管内




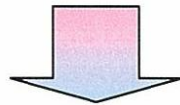


◎平成20年度の点検では、次のような対策を実施しました。

太田川水系太田川 右岸 1k500付近 (じゃぶじゃぶ池)



じゃぶじゃぶ池の階段部に目地の剥がれ落ちがある。



目地詰め補修を行った。