

太田川・小瀬川の「安全利用点検」を実施します。

太田川・小瀬川では、流域の都市化の進展により、河川環境への関心、河川の利用者の増加、利用形態の多様化が進んでいます。

その一方で、河川はもともと危険性を内包しているため、太田川河川事務所では、河川の利用が増加すると予想される5月のゴールデンウィーク前に、安心して河川を利用していただくという観点から、一般の方々が多く利用される箇所を抽出し、「安全利用点検」を関係機関と合同で実施します。

なお、河川は自由使用である点より、利用に伴う危険は利用者自らの責任により回避されるよう努めていただくことが必要です。

日時、場所	：太田川・・・高瀬堰管内	平成24年4月16日
	己斐出張所管内	平成24年4月17日
	大芝出張所管内	平成24年4月18日、19日
	可部出張所管内	平成24年4月19日
	加計出張所管内	平成24年4月17日
	小瀬川・・・小瀬川出張所管内	平成24年4月17日

その他：小雨決行（雨天延期）

取材にあたっては、事前に確認をお願いします。

平成24年4月13日



太田川
シンボルマーク

同時資料提供先

広島市政記者クラブ
広島県政記者クラブ
合同庁舎記者クラブ
中国地方建設記者クラブ
岩国日刊記者クラブ
岩国市政記者クラブ



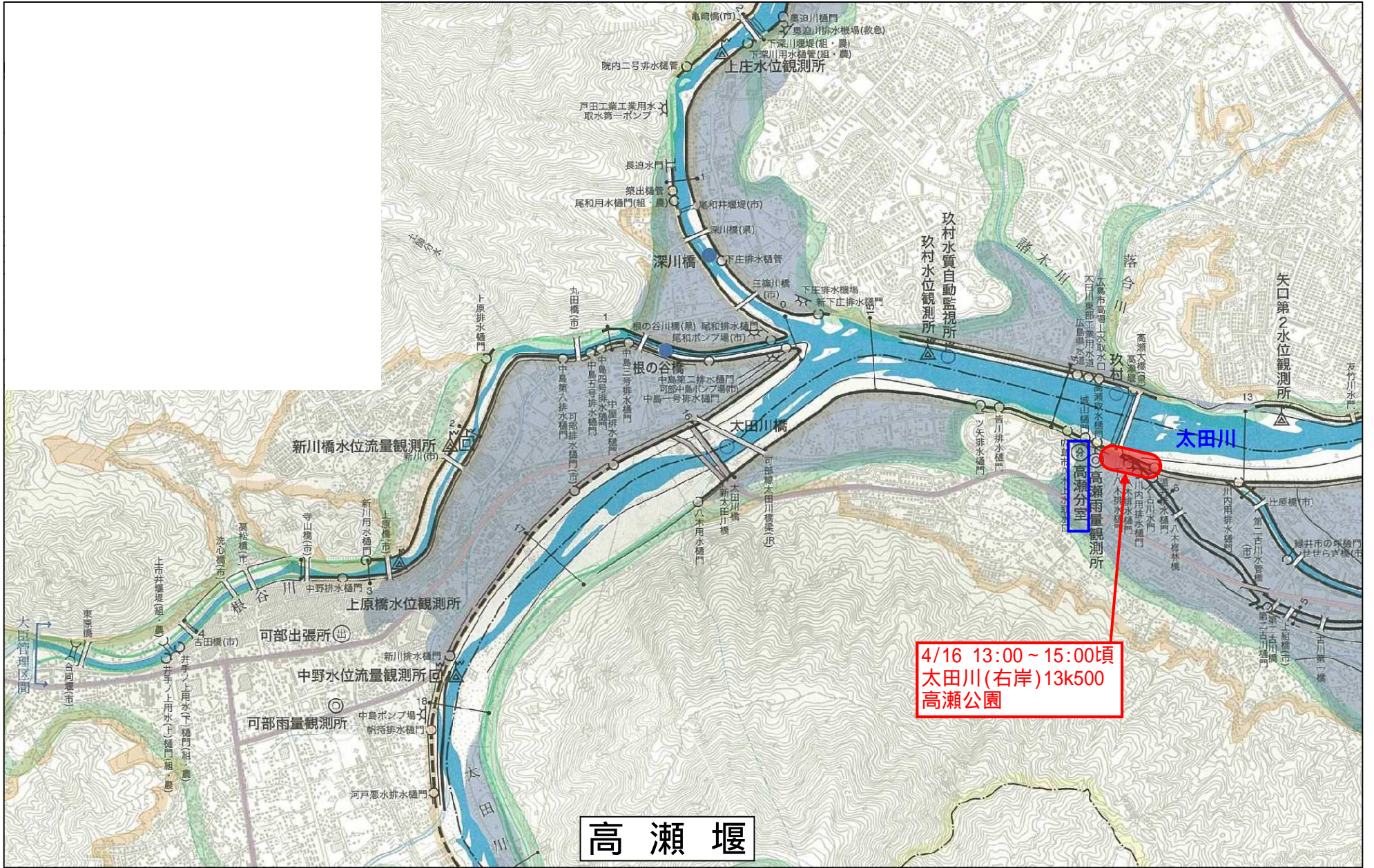
小瀬川
シンボルマーク

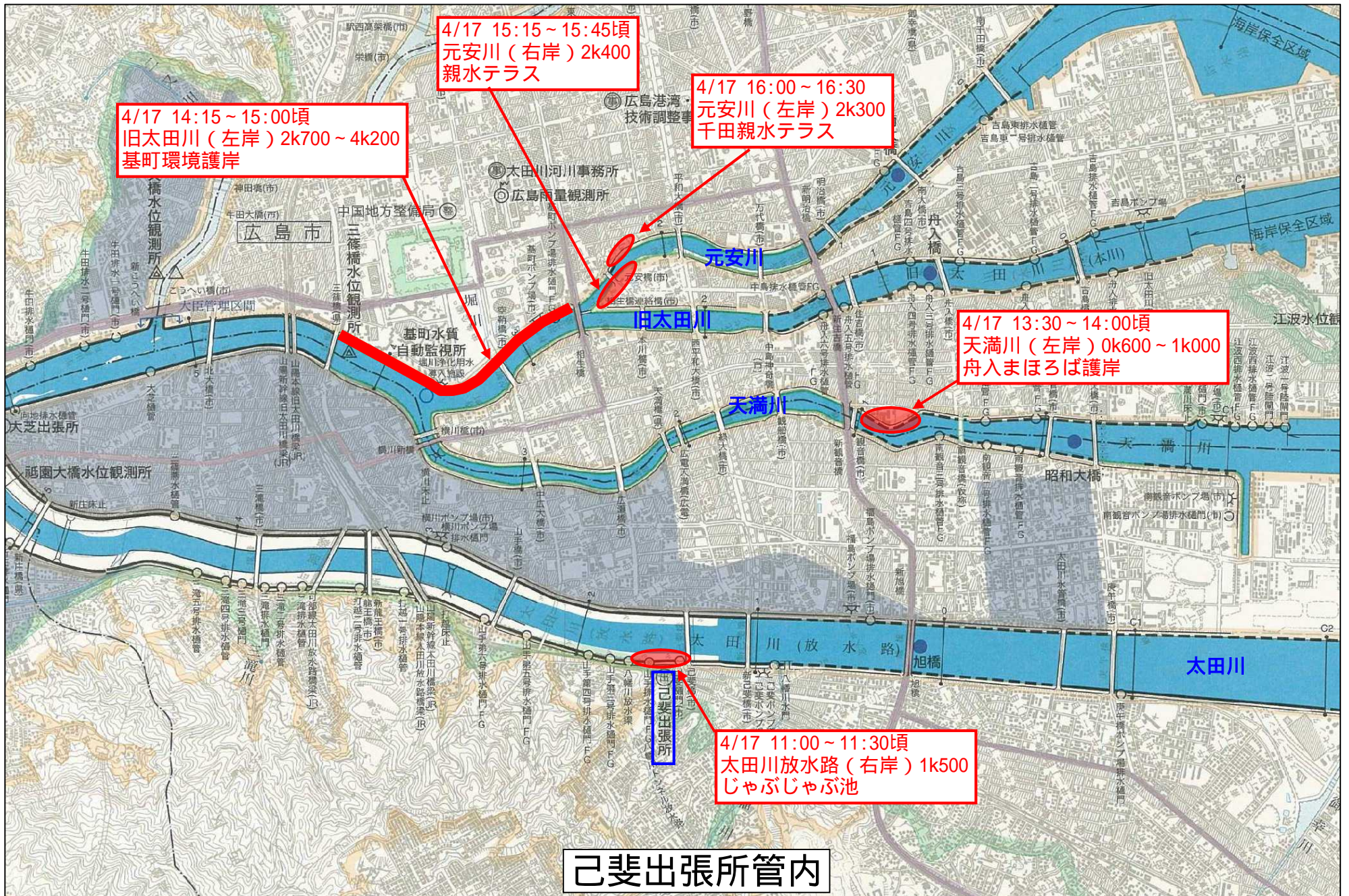
問い合わせ先

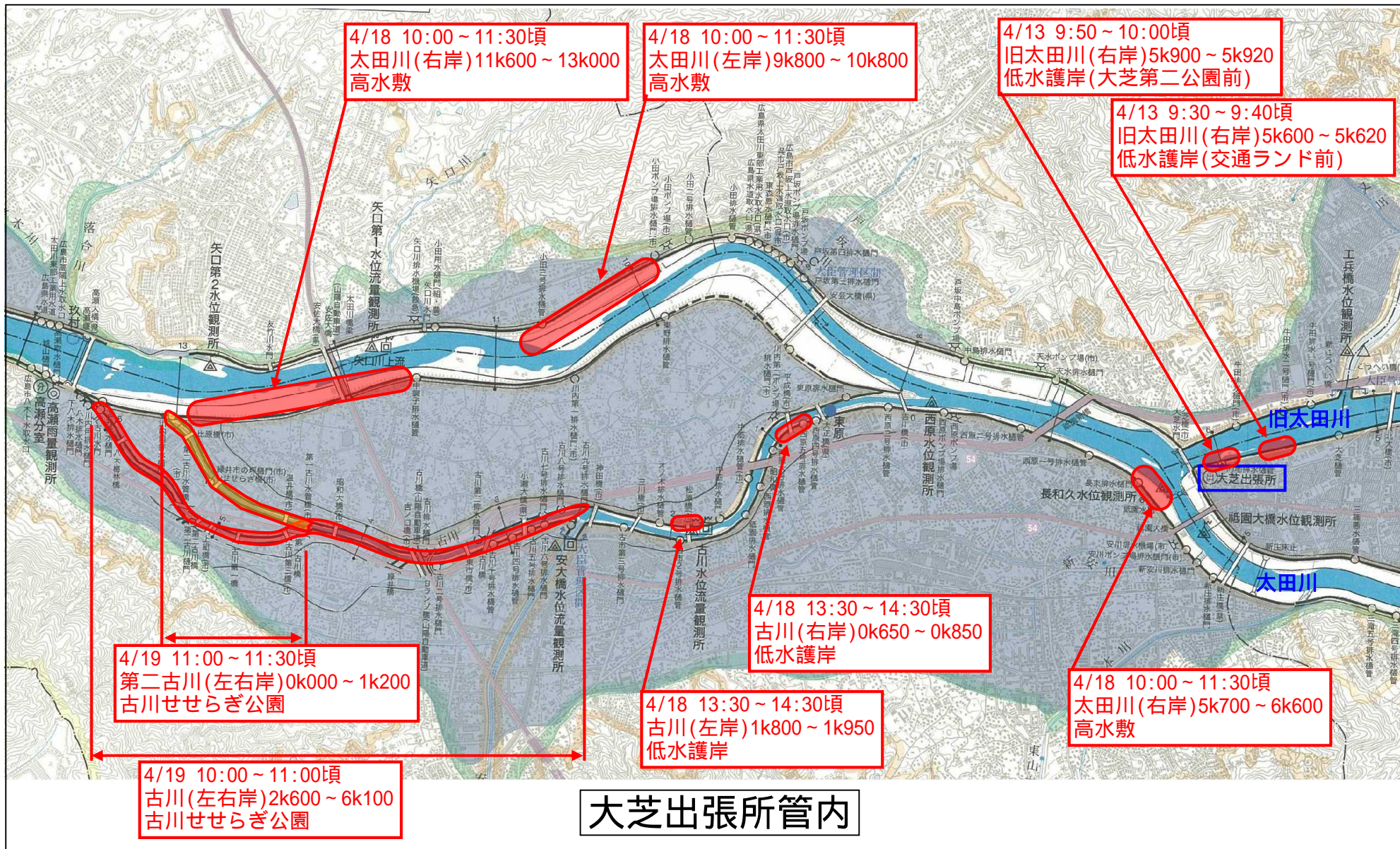
国土交通省 中国地方整備局 太田川河川事務所
広島市中区八丁堀 3-20 TEL 082-222-9248
副 所 長 湯浅 丈司
管理第一課長 柏原 良彦

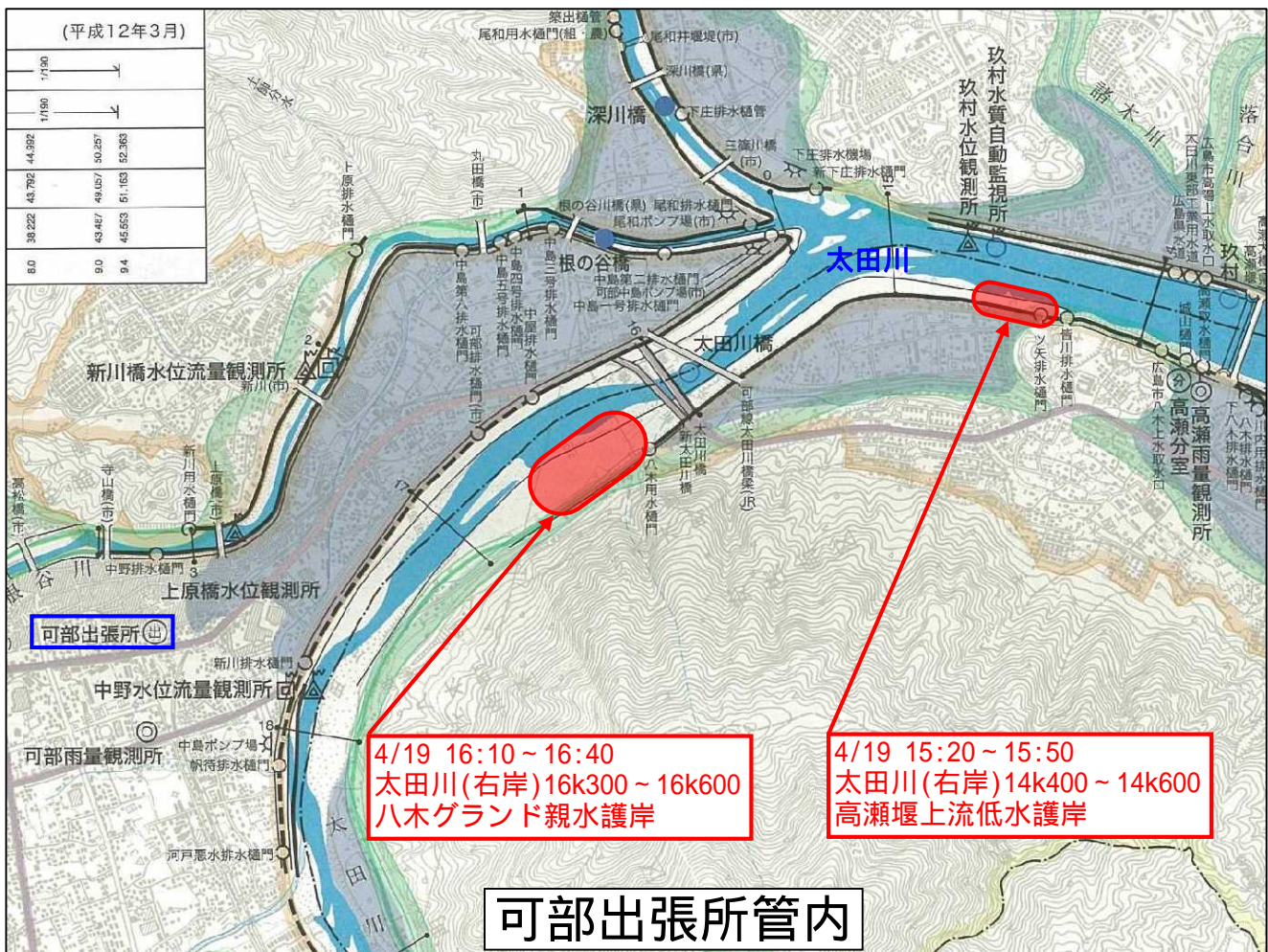
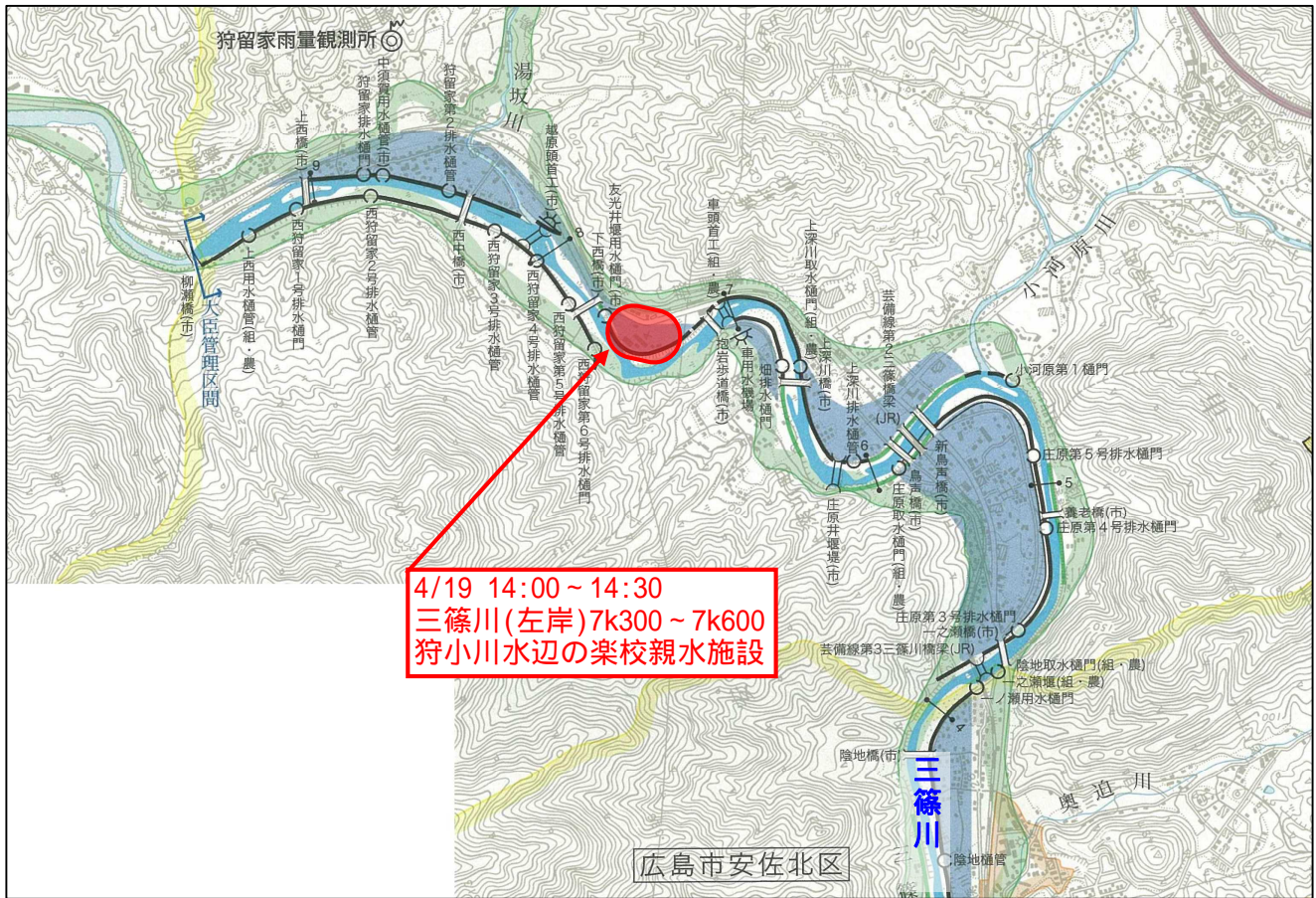
平成24年度安全利用点検実施箇所【陸上部】

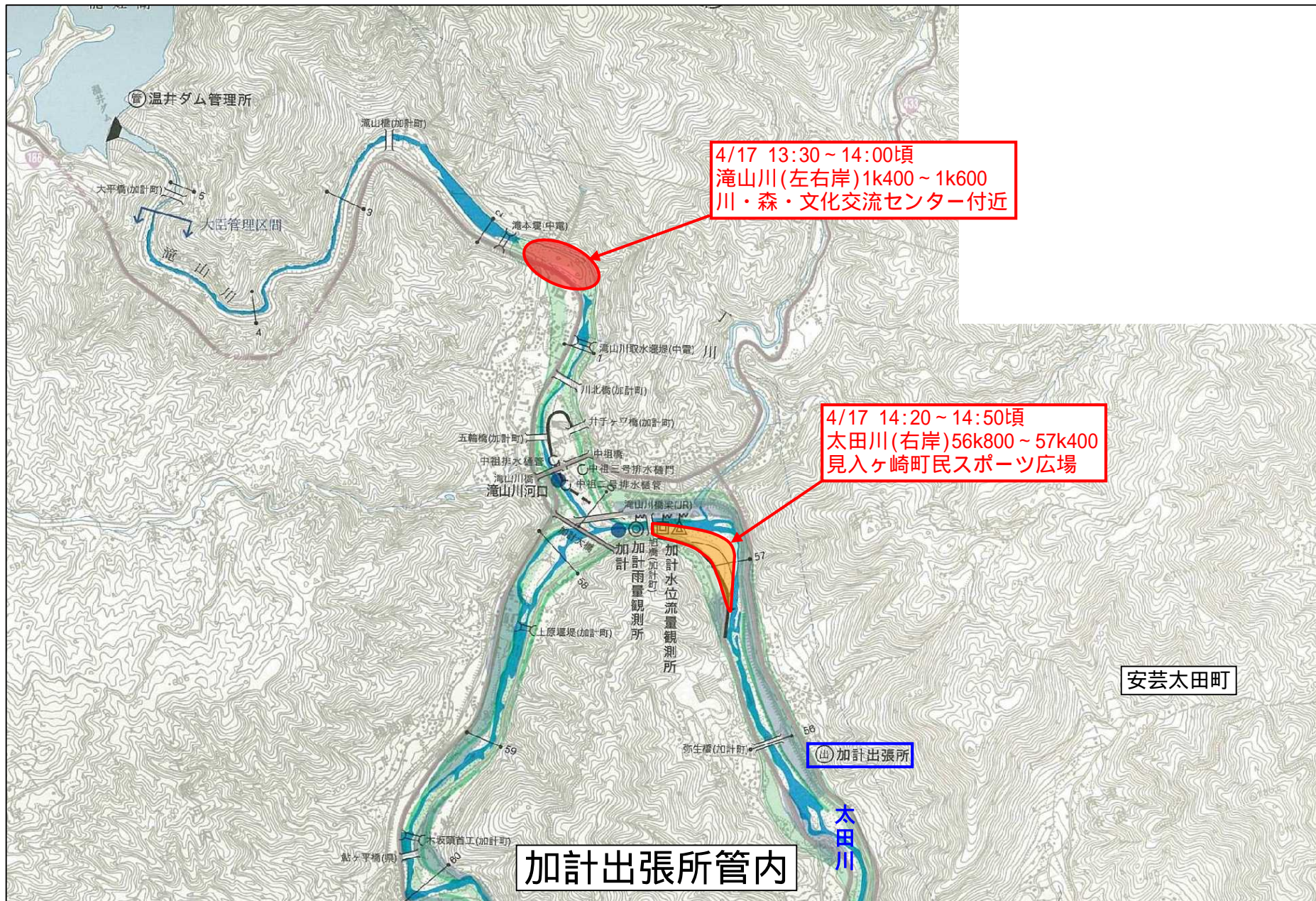
担当部署名	実施(予定)日	実施(予定)時刻	実施(予定)場所				点検対象施設
			河川名	左右岸	距離標	住 所	
高瀬堰	4月16日(月)	13:00 ~ 15:00	太田川	右岸	13k500	広島市安佐南区八木1丁目	高瀬堰右岸高瀬公園
己斐出張所	4月17日(火)	11:00 ~ 11:30	太田川放水路	右岸	1k200	広島市西区己斐東1丁目	じゃぶじゃぶ池
		13:30 ~ 14:00	天満川	左岸	0k600 ~ 1k000	広島市中区舟入幸町	舟入まほろば護岸
		14:15 ~ 15:00	旧太田川	左岸	2k700 ~ 4k200	広島市中区基町~西白島町	基町環境護岸
		15:15 ~ 15:45	元安川	右岸	2k400	広島市中区中島町	親水テラス
		16:00 ~ 16:30	元安川	左岸	2k300 ~ 2k380	広島市中区大手町1丁目	千田親水テラス
大芝出張所	4月13日(金)	9:30 ~ 9:40	旧太田川	右岸	5k600 ~ 5k620	広島市西区大芝公園	低水護岸付近(交通ランド前)
		9:50 ~ 10:00	旧太田川	右岸	5k900 ~ 5k920	広島市西区大芝3丁目	低水護岸付近(大芝第二公園前)
	4月18日(水)	~	太田川	左岸	9k800 ~ 10k800	広島市安佐北区口田南1丁目	高水敷付近
		10:00 ~ 11:30	太田川	右岸	11k600 ~ 13k000	広島市安佐南区川内4丁目, 6丁目	高水敷付近
		~	太田川	右岸	5k700 ~ 6k600	広島市安佐南区長束1丁目	高水敷付近
		13:30 ~ 14:30	古川	左岸	1k800 ~ 1k950	広島市安佐南区中筋1丁目	管理用通路付近
	4月19日(木)	~	古川	右岸	0k650 ~ 0k850	広島市安佐南区西原7丁目	管理用通路付近
		10:00 ~ 11:00	古川	左右岸	2k600 ~ 6k100	広島市安佐南区中筋, 緑井, 八木, 川内	堤防天端及び遊歩道
可部出張所	4月19日(木)	11:00 ~ 11:30	第二古川	左右岸	0k000 ~ 1k200	広島市安佐南区緑井, 八木	堤防天端及び遊歩道
		14:00 ~ 14:30	三篠川	左岸	7k300 ~ 7k600	広島市安佐北区上深川町	狩小川水辺の楽校親水施設
		15:20 ~ 15:50	太田川	右岸	14k400 ~ 14k600	安佐南区八木9丁目	高瀬堰上流低水護岸
加計出張所	4月17日(火)	16:10 ~ 16:40	太田川	右岸	16k300 ~ 16k600	安佐南区八木町	八木グラウンド親水護岸
		14:20 ~ 14:50	太田川	右岸	56k800 ~ 57k400	安芸太田町大字加計	見入ヶ崎町民スポーツ広場
		9:30 ~ 10:00	太田川	左右岸	69k600 ~ 70k200	安芸太田町大字遊谷, 大字戸河内	粒谷水辺の楽校, まほろば護岸
		10:20 ~ 10:50	太田川	左岸	64k500 ~ 64k800	安芸太田町上殿	上殿地区環境整備
小瀬川出張所	4月17日(火)	13:30 ~ 14:00	滝山川	左右岸	1k400 ~ 1k600	安芸太田町大字加計	川・森・文化交流センター付近
		10:30 ~ 10:45	小瀬川	左岸	10k000	大竹市穂仁原	穂仁原子供の水辺
		11:00 ~ 11:15	小瀬川	左岸	7k800 ~ 8k100	大竹市防鹿	高水敷
		11:30 ~ 11:45	小瀬川	左岸	4k900	大竹市木野1丁目	中津原水辺の楽校
		11:50 ~ 12:05	小瀬川	右岸	4k950	岩国市小瀬(小瀬川出張所前)	高水敷
		13:15 ~ 13:30	小瀬川	左右岸	2k550	大竹市元町2丁目 = 和木町瀬田2丁目	中市堰
		13:30 ~ 14:15	小瀬川	左岸	1k500 ~ 2k550	大竹市新町3丁目 ~ 元町2丁目	大竹環境護岸
14:15 ~ 15:00	小瀬川	右岸	1k300 ~ 2k550	和木町和木2丁目 ~ 瀬田2丁目	和木環境護岸		











4/17 13:30 ~ 14:00頃
滝山川(左右岸)1k400 ~ 1k600
川・森・文化交流センター付近

4/17 14:20 ~ 14:50頃
太田川(右岸)56k800 ~ 57k400
見入ヶ崎町民スポーツ広場

加計出張所管内

安芸太田町

加計出張所

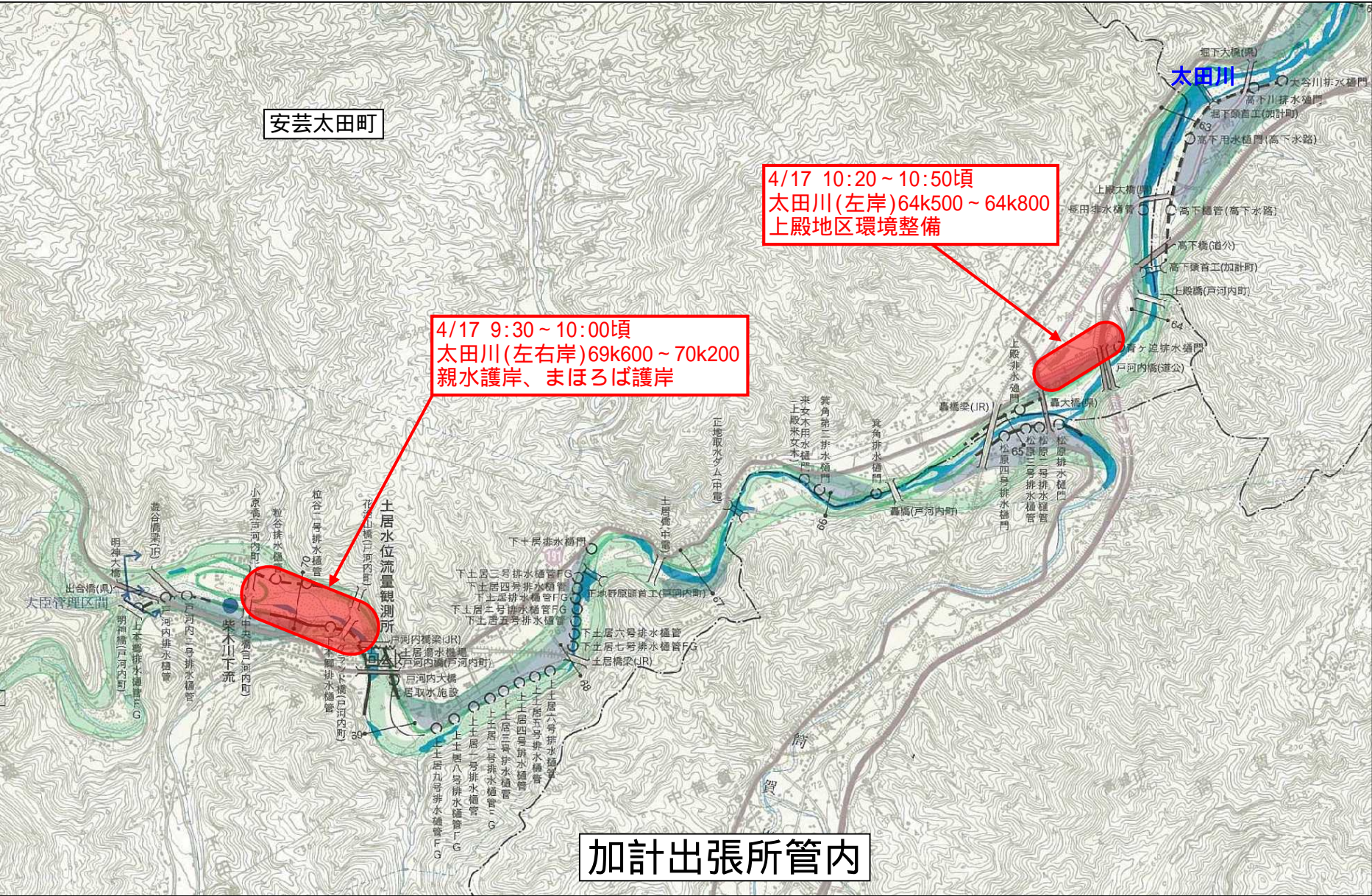
太田川

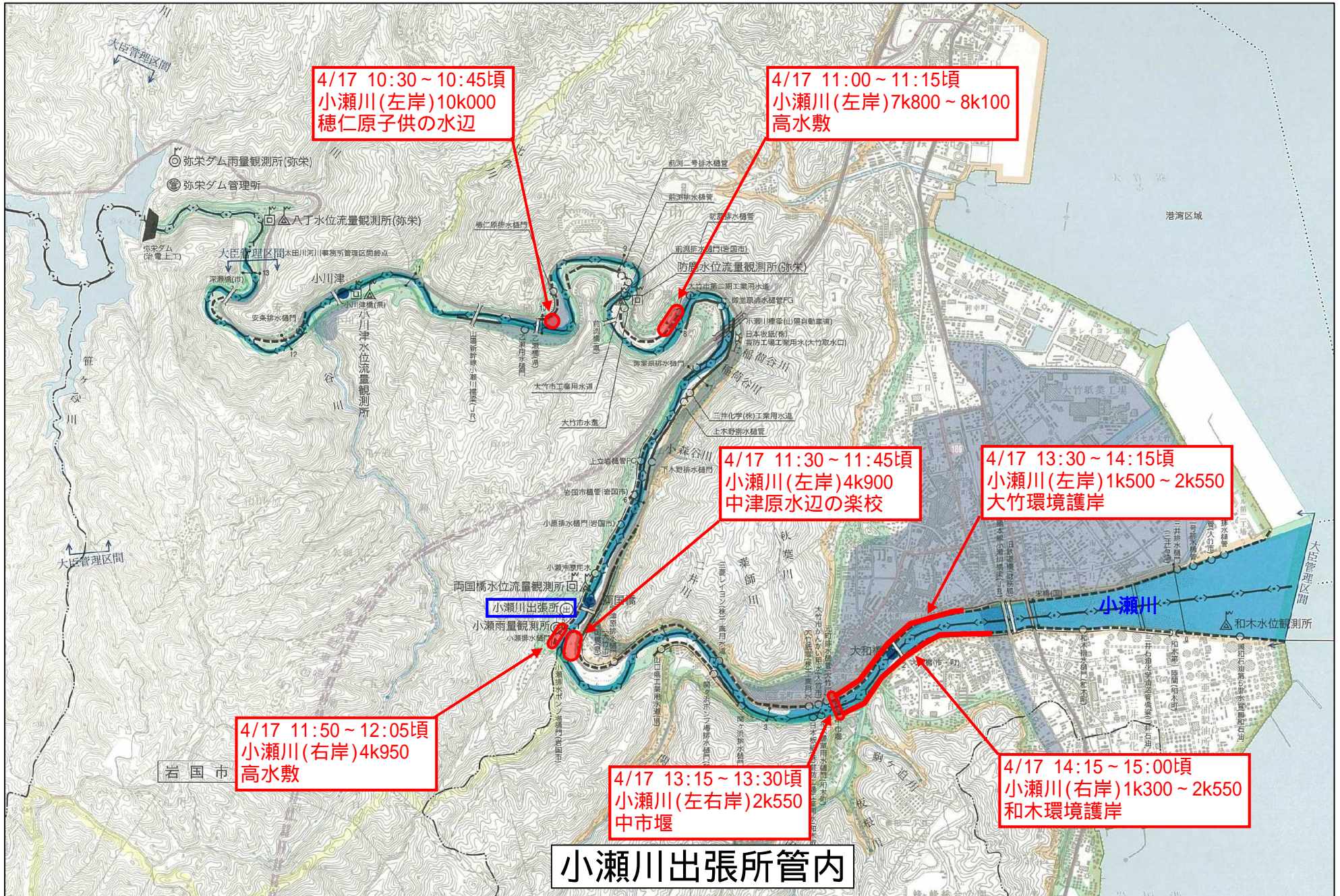
安芸太田町

4/17 10:20 ~ 10:50頃
太田川(左岸)64k500 ~ 64k800
上殿地区環境整備

4/17 9:30 ~ 10:00頃
太田川(左右岸)69k600 ~ 70k200
親水護岸、まほろば護岸

加計出張所管内





【参考】過去の点検実施状況写真

河川名	太田川水系天満川
事務所名	太田川河川事務所

場所 広島県広島市中区舟入幸町
太田川水系天満川 左岸 1k000付近

実施状況 警察署、消防署との関係機関連携による階段、捨石部の点検



場所 広島県広島市中区基町～西白島町
太田川水系旧太田川 左岸 3k900付近

実施状況 警察署、消防署との関係機関連携による護岸階段部の点検



【参考】過去の措置状況写真

河川名	太田川水系古川
事務所名	太田川河川事務所

場所	広島県広島市安佐南区緑井地先 太田川水系古川 左岸4k300付近
----	-------------------------------------

窪み箇所の確認

