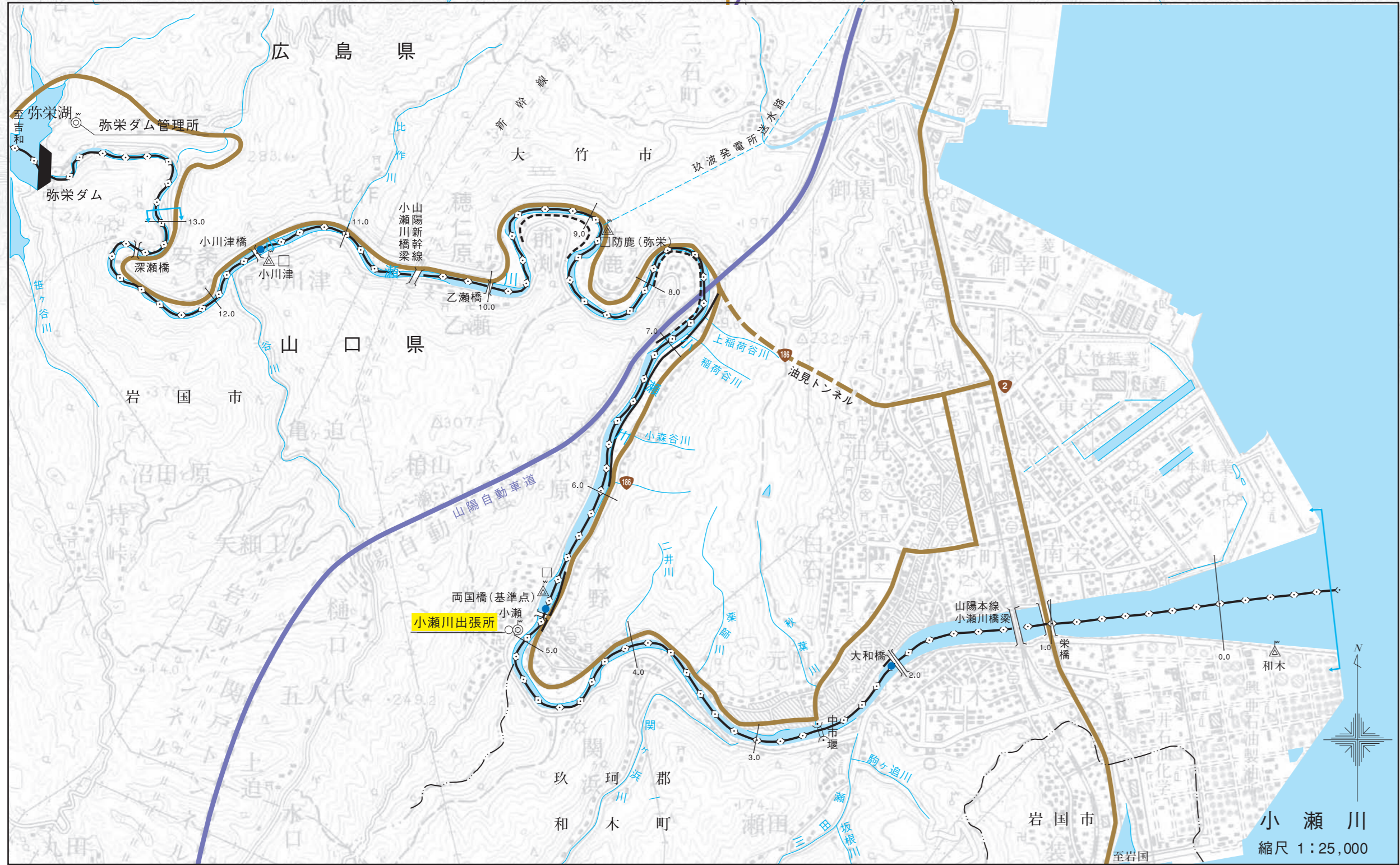
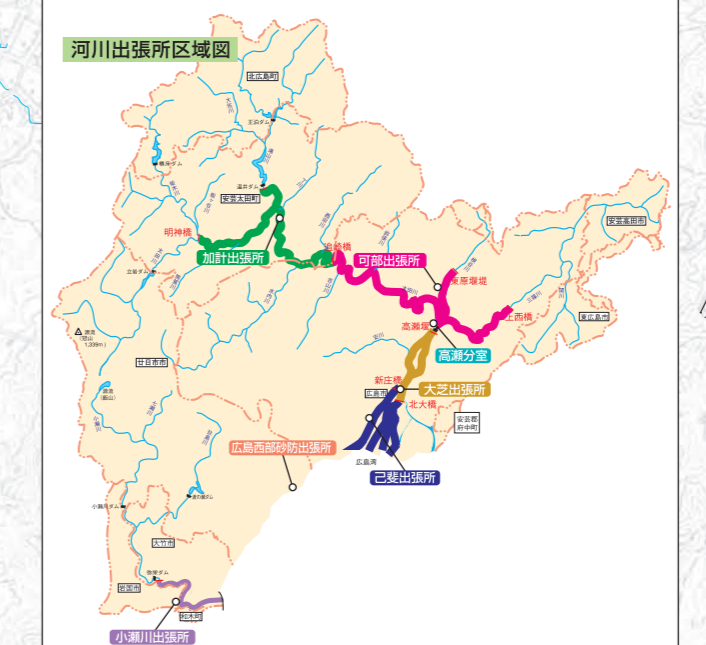
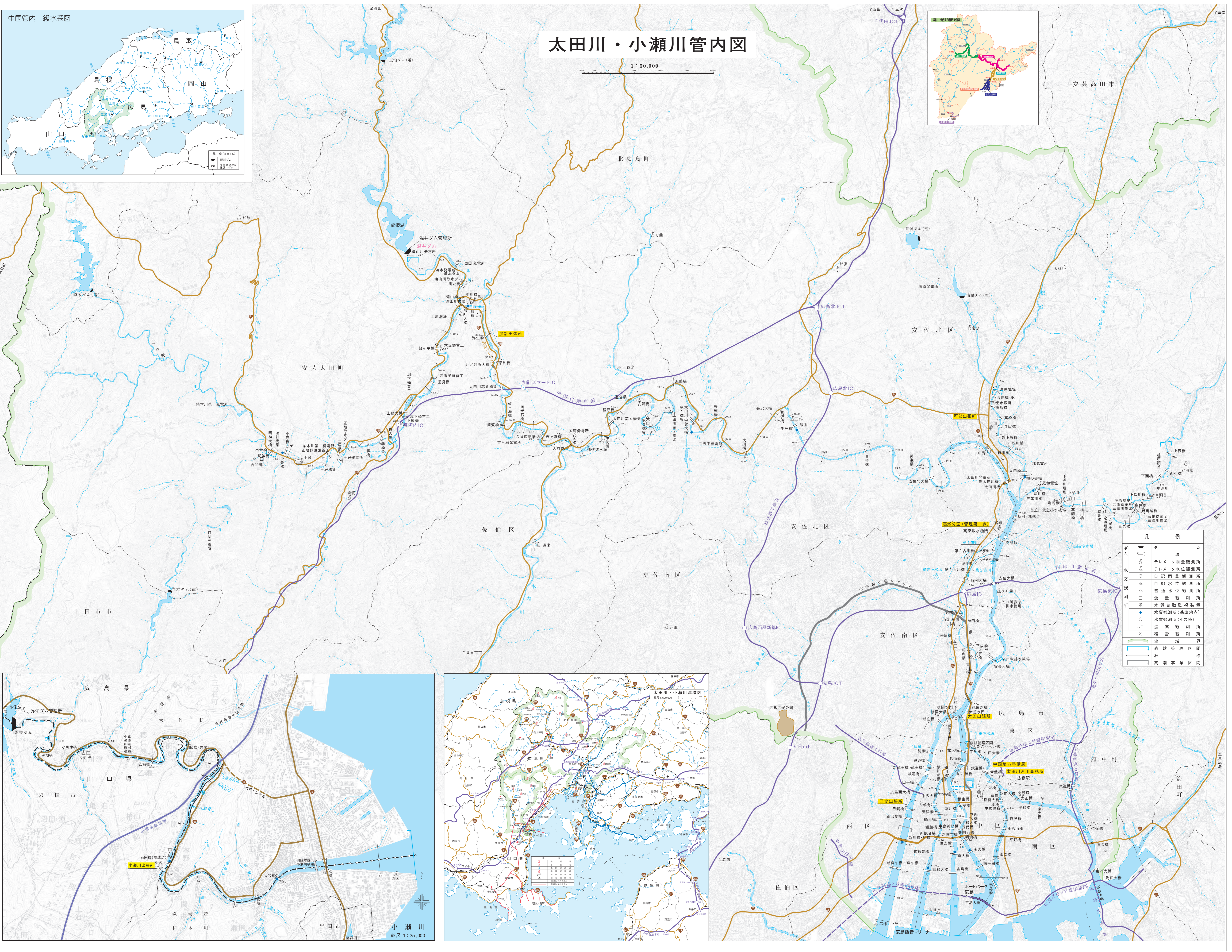


太田川・小瀬川管内図

1:50,000



凡例	
△	ダム
○	橋
●	予備流量観測所
○	予備水位観測所
○	自記雨量観測所
△	自記水位観測所
△	普通水位観測所
□	流量観測所
○	水質自動監視装置
●	水質観測所(基準地点)
○	水質観測所(その他)
○	雨量観測所
X	積雪観測所
—	流域界
—	直轄管理区間
—	杆
—	高瀬事業区間

平成13年3月 平成15年4月修正 平成17年5月修正 平成22年4月修正
 平成14年10月修正 平成16年3月修正 平成18年8月修正

この図は、国土利用計画の作成を目的として、国土利用計画の30分図を基に、50分図精度で作成したものである。(保証書) 平成 22年 4月