

中国地方整備局では平成27年6月25日に「小瀬川水系河川整備計画【国管理区間】」を策定しました。

この計画は、小瀬川水系の国管理区間について、今後概ね30年間で実施する治水・利水・河川環境に関する整備目標や具体的な整備等の目標を示したものです。

3つの基本理念

安全・安心な暮らしを確保する

小瀬川水系河川整備基本方針で定めた長期的な治水目標に向けて段階的に河川整備を進め、小瀬川の治水安全度の向上を目指します。

地域の豊かな社会の営みを支える

小瀬川の流水は広域な社会の営みを支えています。弥栄ダムによる流水の補給や関係機関との協力により、生活・産業に必要な都市用水等の安定的な確保を目指します。

豊かな自然を保全し、水と緑の触れ合いを継承する

小瀬川が有する豊かな生物の生息・生育・繁殖環境、水辺環境、良好な水質を保全するとともに、地域住民の憩いの場として、これからも多くの人々が川を快適で安全に利用できるような日々の河川管理を行い、水と緑の触れ合いを目指します。

河川整備の進め方






小瀬川水系河川整備基本方針に定めた目標に向けて、上下流の治水安全度のバランスを確保しつつ、段階的かつ着実に河川整備を実施し、洪水による災害の発生の防止又は軽減を図ることを踏まえ、河川整備を実施します。

今後は策定された整備計画に従って、図の様な予定で小瀬川の整備を進めていきます。



小瀬川15.0k付近

◆今後の整備手順◆

整備区間	整備内容	整備計画期間
小瀬・中津原地区	引堤・橋梁改築・築堤	 (継続整備中)
小瀬・中津原地区 小川津地区	築堤	
河口部	高潮堤防整備	
全川	堤防浸透対策	
河口部	耐震対策	

※整備手順は、平成27年度より示しています。

また、洪水被害等の実態に合わせて変更する場合があります。