山陰道の建設状況と周辺の観光スポットをチェック！

国土交通省

# 山陰道つなげていきMAP

EMOTIONAL E9 山陰道 SANIN EXPRESSWAY

凡例
- 高速道路
- 国道
- 県道
- 山陰道（計画区間）
- 山陰道（開通区間）
- 山陰道（事業中区間）

N　0　5　10　15km

おいでませ山口へ
山口県観光サイト
観光地の詳しい情報は
このサイトで検索

## 1 元乃隅神社

高台から海に向かって連なる123基の朱塗りの鳥居は圧巻です。

〒759-4712 長門市油谷津黄498

## 2 萩城下町

かつて城下町として栄えた、白壁の町並みが色濃く残る場所です。

〒758-0077 萩市南古萩町付近

## 3 道の駅・萩しーまーと

新鮮な魚介はもちろん、水産加工品や地元産の野菜が並びます。

〒758-0011 萩市椿東北前小畑4160-61

## 4 道の駅・阿武町

道の駅認定第一号がこの駅のため、「道の駅発祥の地」と言われています。

〒759-3622 阿武郡阿武町大字奈古

## 5 須佐ホルンフェルス

「21世紀に残す日本の風景遺産100選」等に選ばれた絶景スポットです。

萩市須佐高山北海岸

## 6 長門湯本温泉

川の両岸に宿が軒を連ねる山口県最古の温泉地です。

〒759-4103 長門市湯本

## 7 道の駅・センザキッチン

長門の新鮮な魚介や野菜を購入できる農水産物等直売所があります。

〒759-4106 長門市仙崎4297番地1

## 8 角島大橋

リゾートのような白い砂浜とコバルトブルーの海が広がる絶景をお楽しみいただけます。

〒759-5332 下関市豊北町

## 9 俵山温泉

薬師如来の化身仏が里人に告げたと伝える霊泉です。

〒759-4211 長門市俵山5113

## 10 海響館

関門海峡の潮流を再現するなど、大迫力の展示が人気の水族館です。

〒750-0036 下関市あるかぽーと6-1

## 11 唐戸市場

観光客でも地元の漁師が獲った新鮮な魚を買う事ができる市場です。

〒750-0005 下関市唐戸町5-50

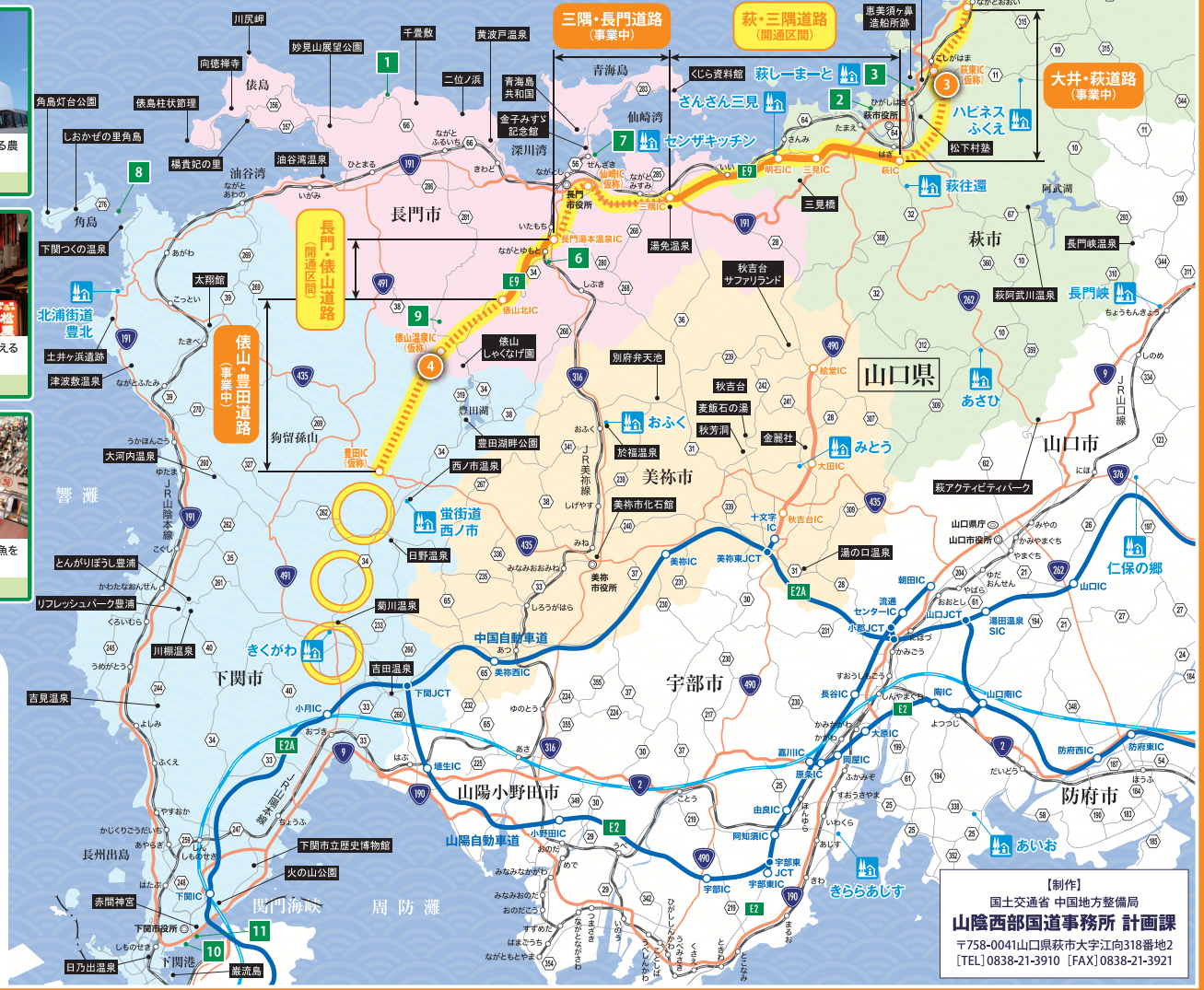


【制作】
国土交通省 中国地方整備局
**山陰西部国道事務所 計画課**
〒758-0041山口県萩市大字江向318番地2
［TEL］0838-21-3910 ［FAX］0838-21-3921

## 山陰道の事業進捗状況

令和4年10月、地権者の皆様を対象に3次元モデルを活用した設計説明会を開催し、現在は用地取得に向けた用地調査、幅杭設置を行っています。

本線の用地取得が完了し、全線にわたってICT技術を活用した工事を推進しています。現在、木与防災で最長となる延長約２kmの木与第1トンネルを施工しています。

令和4年10月頃、地権者の皆様を対象に3次元モデルを活用した設計説明会を開催し、現在は用地取得に向けた用地調査、幅杭設置を行っています。

令和3年度から長門市側の工事に着手しています。
令和5年8月から俵山・豊田道路で最初のトンネル工事となる第1トンネル工事の掘削に着手しました。

## 山陰道の今をWEBで発信中！

X(旧Twitter)

工事・イベント情報などをいちはやくポスト！

https://twitter.com/saninseibu

山陰西部国道事務所HP

山陰道の事業概要やVR動画を掲載しています！

http://www.cgr.mlit.go.jp/saninseibu/

国土交通省

# 山陰道がつながると、どうなる？

景色が変わる
観光スタイルが変わる
そこには山陰の期待（みらい）がある

山陰西部国道事務所管内の
**山陰道全線開通で**
益田～下関
現在 142分 ≫ 将来 95分
47分短縮

益田市～萩市
現在 64分 ≫ 将来 42分
22分短縮

萩市～長門市
現在 30分 ≫ 将来 21分
9分短縮

長門市～下関市小月
現在 47分 ≫ 将来 32分
15分短縮

**移動時間が短縮すると…**
**観光地へのアクセス性が向上！**






**アクセス性が向上すると…**
**観光客も増加！山陰地方がより身近に。**

**観光客の増加により地域が潤い**
**宿泊施設や商業施設も充実！**

**観光施設の充実により**
**雇用創出でサービス向上！**
**地方産業・経済の発展**