たわとよだより

Vol.12

下関市豊田町（金道地区）から土砂運搬を行っています

下関市豊田町金道地区の土砂掘削工事に伴い、6月中旬から土砂運搬作業を開始しました。
土砂運搬ルートには、市道を利用させていただいている箇所もございます。
近隣住民の皆様には、ご迷惑をおかけしますが、ご理解ご協力をお願いいたします。

＜豊田町土砂運搬ルート図＞

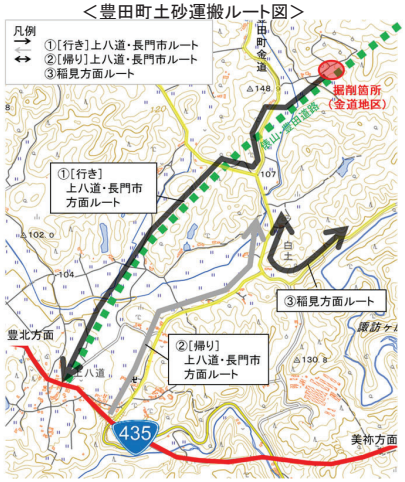

※国土地理院地図を基に作成

土砂運搬車両遵守事項

1. 交通法規を遵守し、安全運行を行います。
2. 一般車両を優先した運行を行います。
3. 車両識別表示板を車体に設置して運行します。

車両識別表示
俵山・豊田道路の作業車両には下記車両識別表示板を設置して運行いたします。
表示数字は本紙裏面の工事別番号となります。

⑲俵山・豊田道路金道地区第6改良工事

長門市俵山で橋梁施工に向けた準備作業を開始

長門市俵山の県道下関長門線で片側交互通行規制を行い、伐採作業を実施しています。
橋梁施工に向け、今後は土砂掘削、橋梁工事を進めていく予定です。
橋梁の将来イメージ動画をホームページで公開しておりますので良ければご覧下さい。

橋梁施工動画はこちら

※国土地理院地図を基に作成

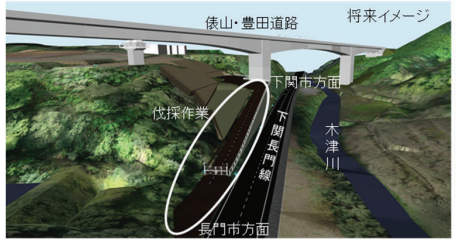

伐採作業の様子

⑯俵山・豊田道路木津地区第1改良工事

たわとよだより

Vol.12

俵山・豊田道路の工事状況についてお知らせ致します。
現在、以下に示しております9件の工事（R4.6月時点）を行っております。
【→現在の工事状況は次ページをご覧ください。】
また、俵山・豊田道路事業に関しましてご理解、ご協力お願い致します。

工事の発注状況（R4. 6月時点）

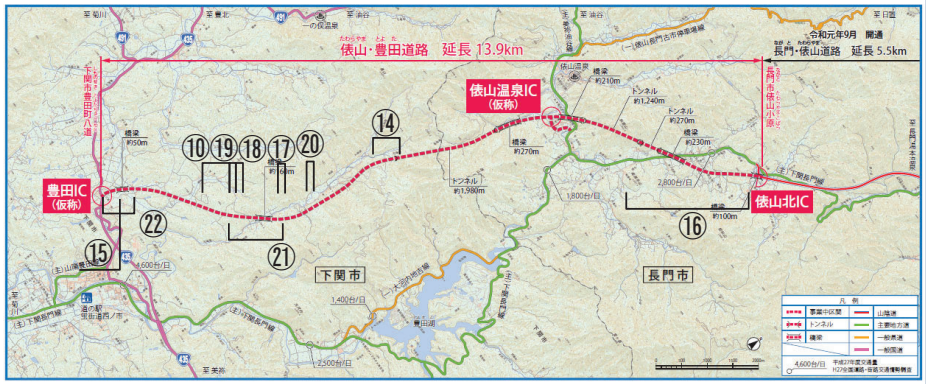

番号	工事名	会社名	工期	備考
⑭	俵山・豊田道路 豊田地区工事用道路第2整備工事	（株）コプロス	R3.10.2～R4.8.31	
⑮	俵山・豊田道路 粟野川（あわのがわ）橋PC上部工事	オリエンタル白石（株）	R4.3.1～R5.2.28	
⑯	俵山・豊田道路 木津（きづ）地区第1改良工事	新光産業（株）	R4.3.1～R5.2.28	
⑰	俵山・豊田道路 稲見（いなみ）地区第1改良工事	井森工業（株）	R4.3.30～R5.2.28	
⑱	俵山・豊田道路 金道（きんどう）地区第5改良工事	（株）技工団	R4.3.30～R5.2.28	
⑲	俵山・豊田道路 金道（きんどう）地区第6改良工事	洋林建設（株）	R4.3.31～R5.2.28	
⑳	俵山・豊田道路稲見（いなみ）地区第2改良工事	新光産業（株）	R4.5.24～R5.2.28	新規工事
㉑	俵山・豊田道路稲見（いなみ）地区第2伐採作業	新光産業（株）	R4.5.31～R4.10.31	新規工事
㉒	俵山・豊田道路上八道地区第4改良工事	シマダ（株）	R4.6.1～R5.2.28	新規工事

※天候の状況により工期が変更になる場合があります。

俵山・豊田の工事状況の写真や動画を掲載してます。ぜひご覧ください

国土交通省　山陰西部国道事務所

Twitter　ホームページ

問合せ先

国土交通省	山陰西部国道事務所　工務課	0838－21－3926
下関市役所	豊田総合支所　建設農林課	083－766－2946
長門市役所	建設部　都市建設課	0837－23－1215

俵山・豊田道路6月時点の工事状況

（6月中旬撮影）

写真①

豊田IC（仮称）より北を望む

写真④

金道地区　状況

写真⑥



豊田地区 工事用道路⑤
金道地区第５改良工事　状況

写真⑦

豊田地区 工事用道路③
稲見地区第１改良工事 状況

写真②

粟野川より北を望む

写真⑨

豊田地区 工事用道路①
豊田地区工事用道路第2整備工事 状況

写真③

金道地区より南を望む

写真⑤

金道地区第６改良工事　状況

写真⑧

豊田地区 工事用道路④ 状況

写真⑩

木津地区第１改良工事 状況