

# 小田川堤防拡幅の用地に関する図面 (呉妹地区)

---

国土交通省

高梁川・小田川緊急治水対策河川事務所

令和元年10月



国土を**整**え、全力で**備**える

国土交通省  
中国地方整備局

Ministry of Land, Infrastructure, Transport and Tourism  
Chugoku Regional Development Bureau

・本図面は、今年度実施させていただきました堤防拡幅に係る2回の地元説明会及びその他の機会でもいただいたご意見を踏まえて図面の修正を行い、事業にあたり必要となる用地の幅をご提示させていただくものです。なお、用地取得に影響のない構造細部については現在設計中であり、見直すこともありますのでご了承ください。

・用地を取得させていただく箇所については、本図面を基に現地で測量を実施し、杭により現地に取得範囲を明示する作業に入らせていただきます。

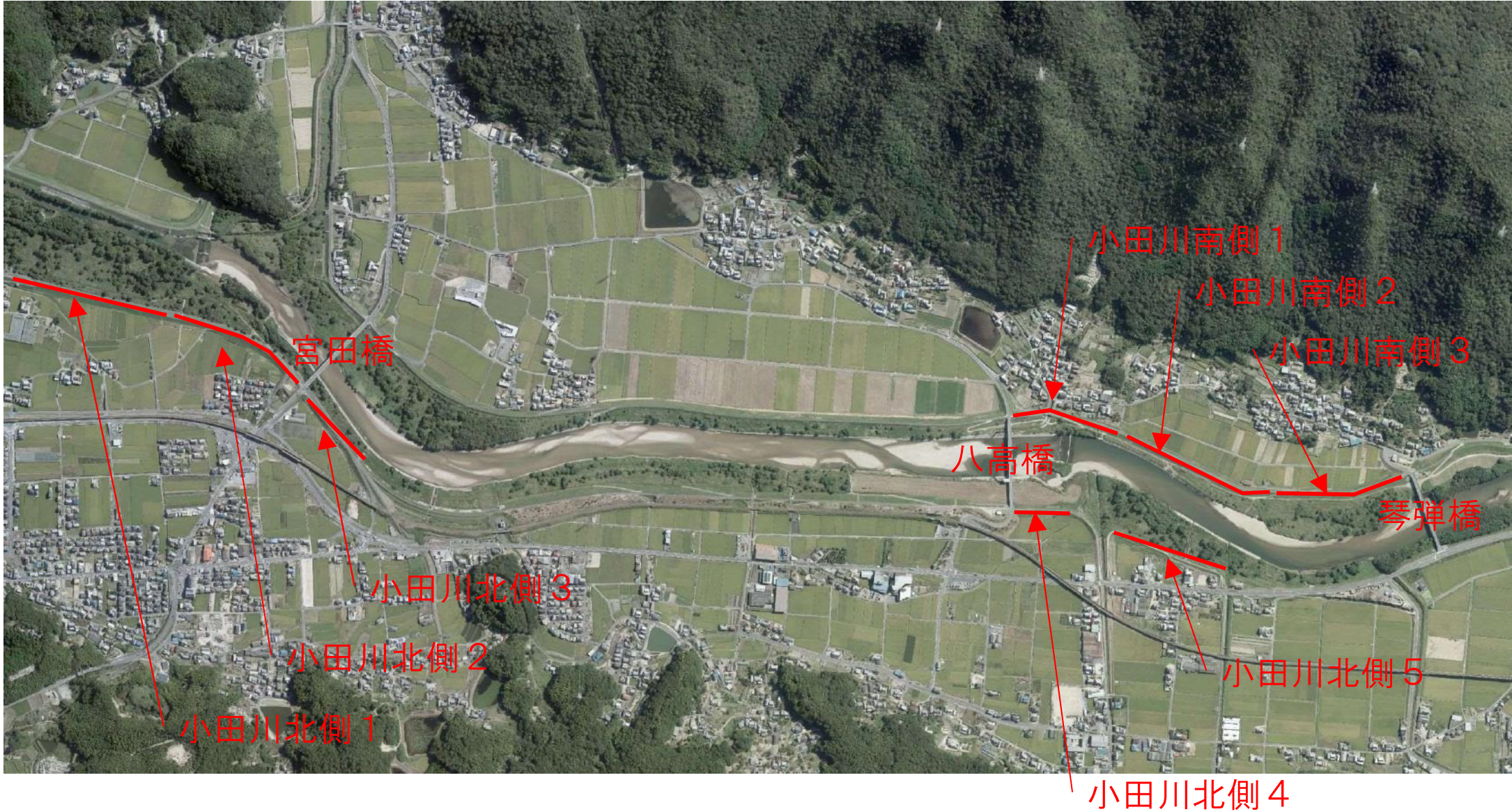
(関係する地権者の方へは個別にお知らせさせていただきます)

・本資料に関するお問い合わせは、下記までお願いします。

国土交通省 中国地方整備局

高梁川・小田川緊急治水対策河川事務所 086-697-1020

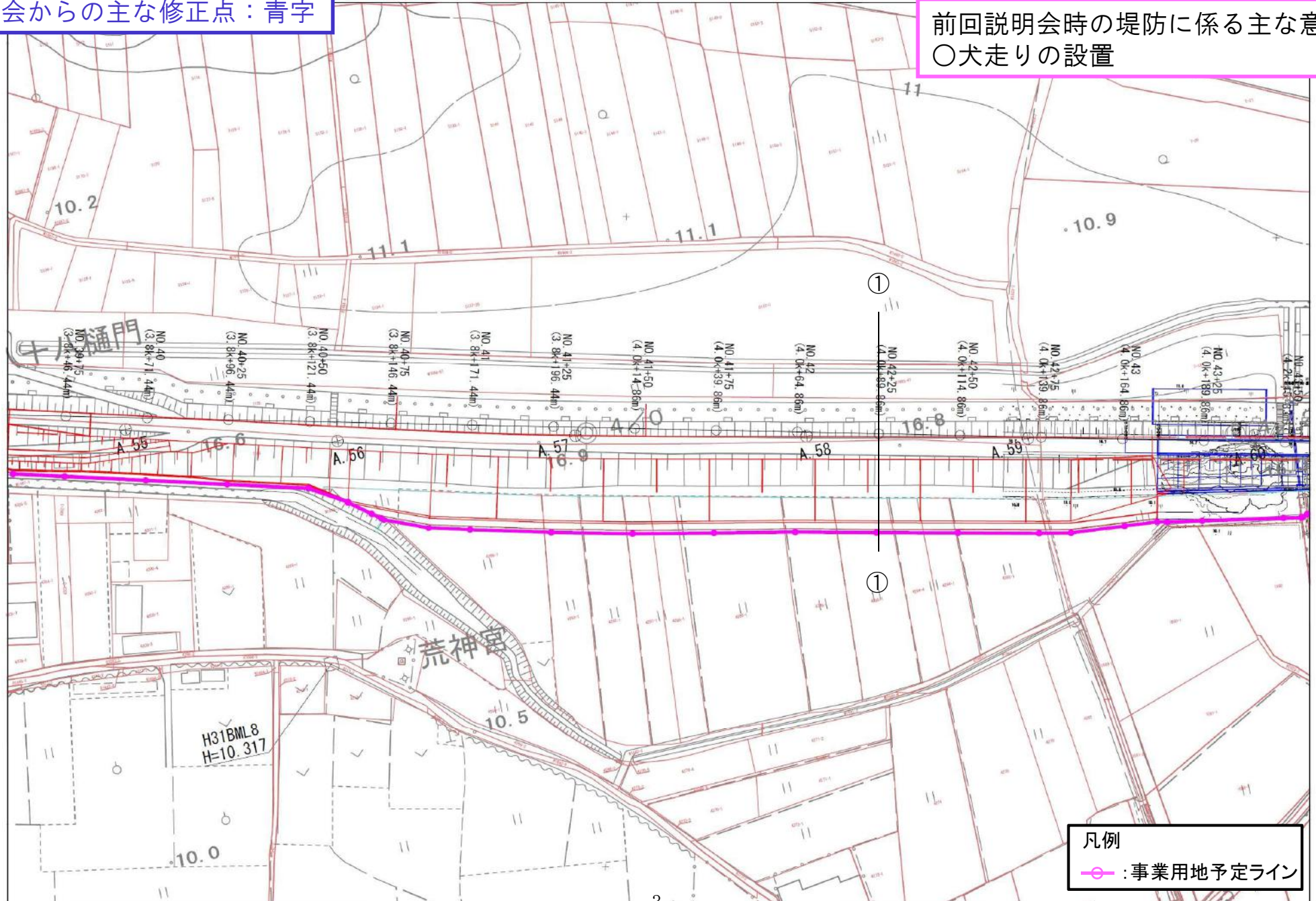
# 位置図



# 平面図 左岸(小田川北側) 1

説明会からの主な修正点：青字

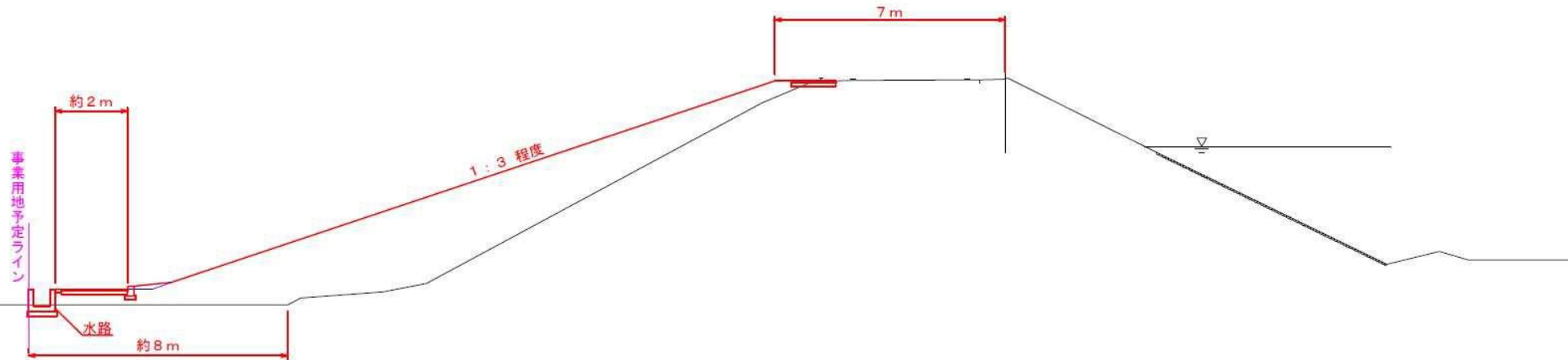
前回説明会時の堤防に係る主な意見  
○犬走りの設置



# 横断図 左岸(小田川北側) 1

説明会からの主な修正点：青字

①—①



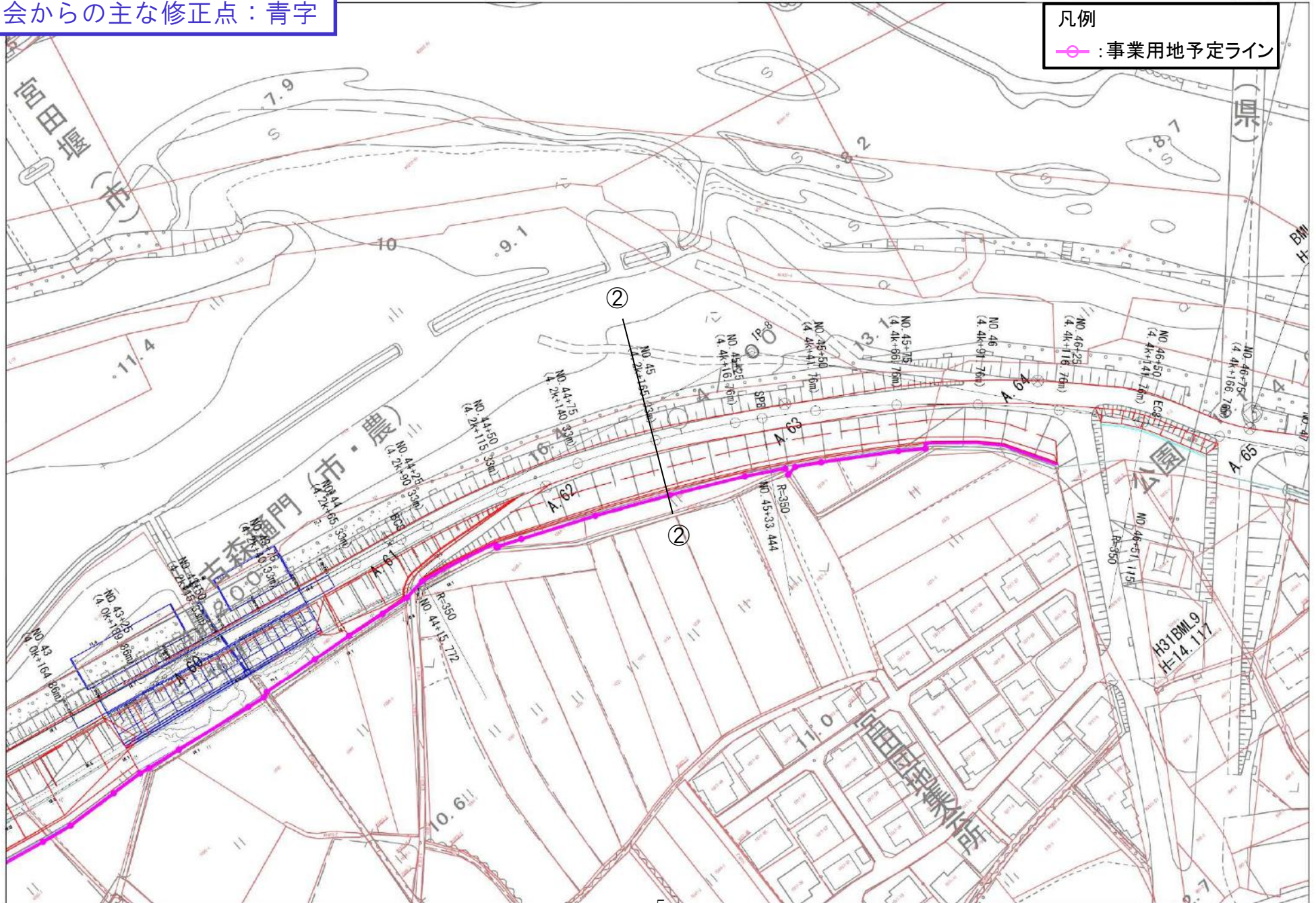
DL=5.00

# 平面図 左岸(小田川北側) 2

説明会からの主な修正点：青字

凡例

○— : 事業用地予定ライン

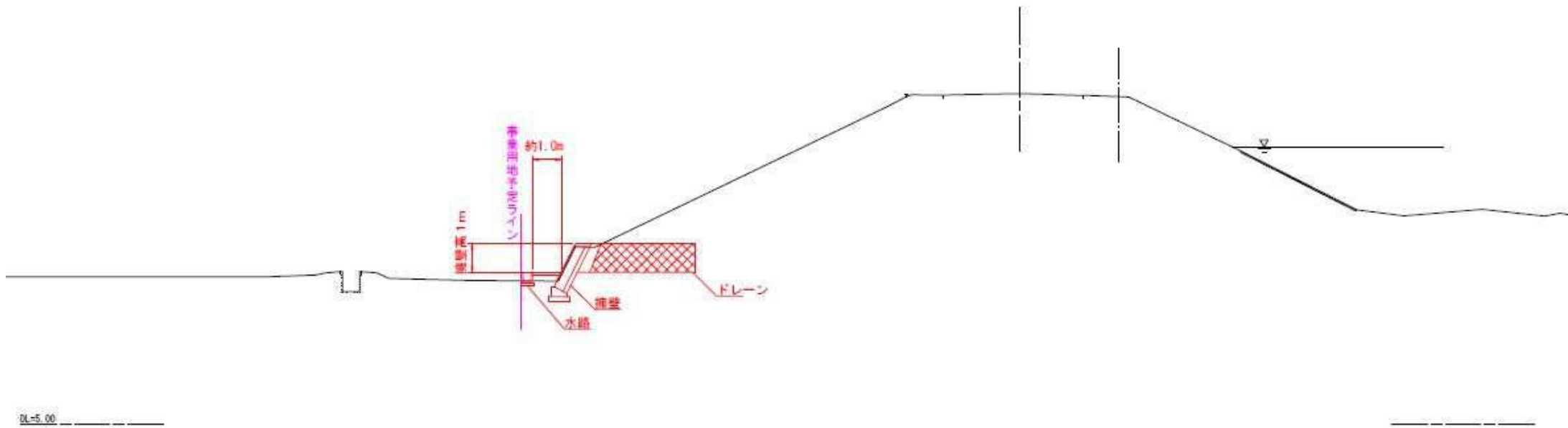


# 横断図 左岸(小田川北側) 1

説明会からの主な修正点：青字

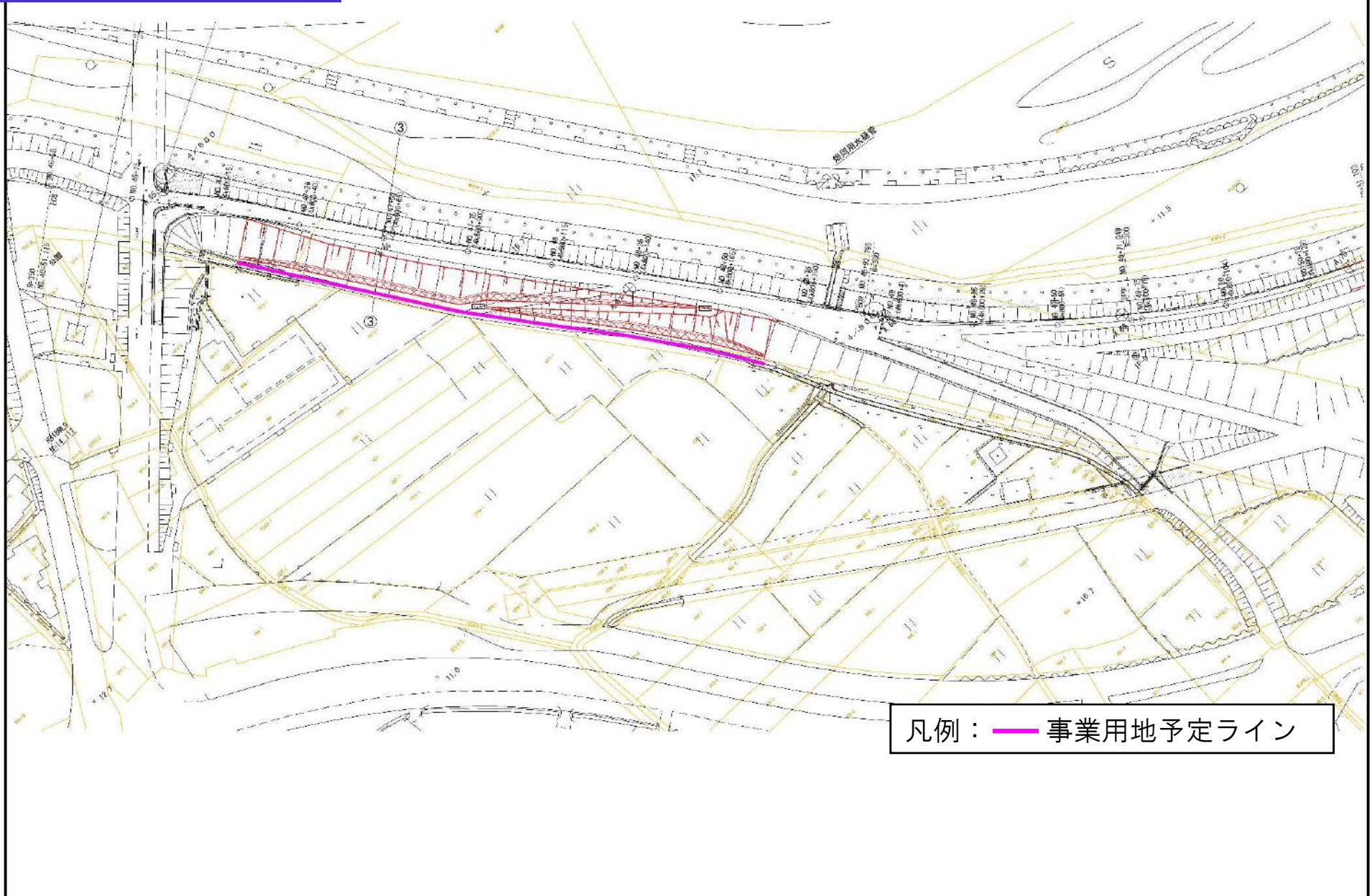
②—②

NO. 45



# 平面図 左岸(小田川北側) 3

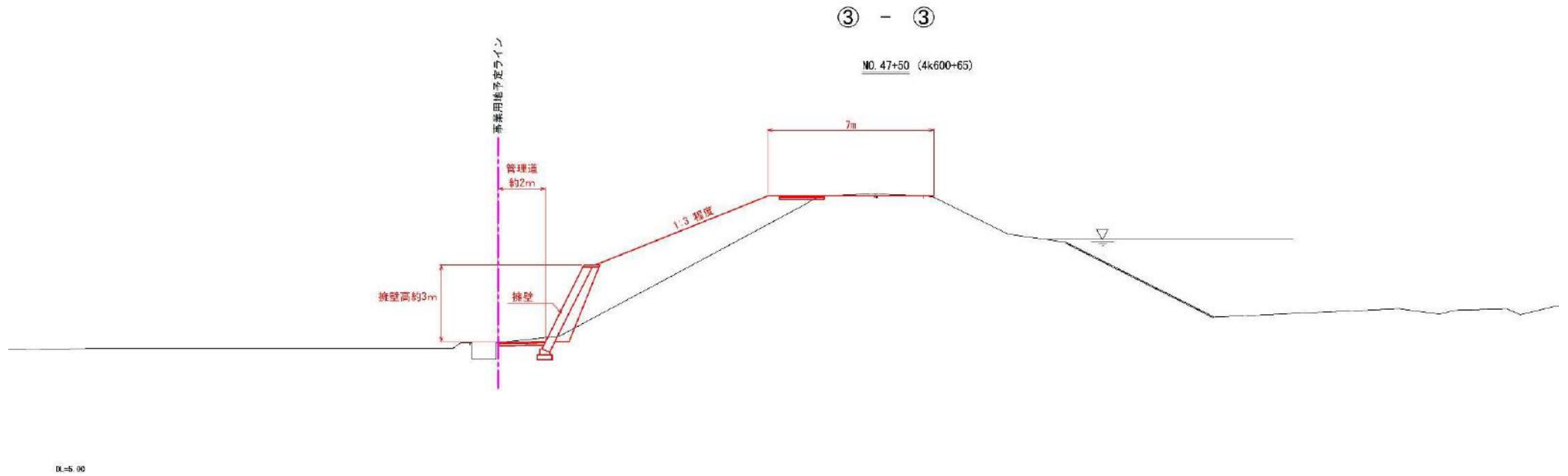
説明会からの主な修正点：青字





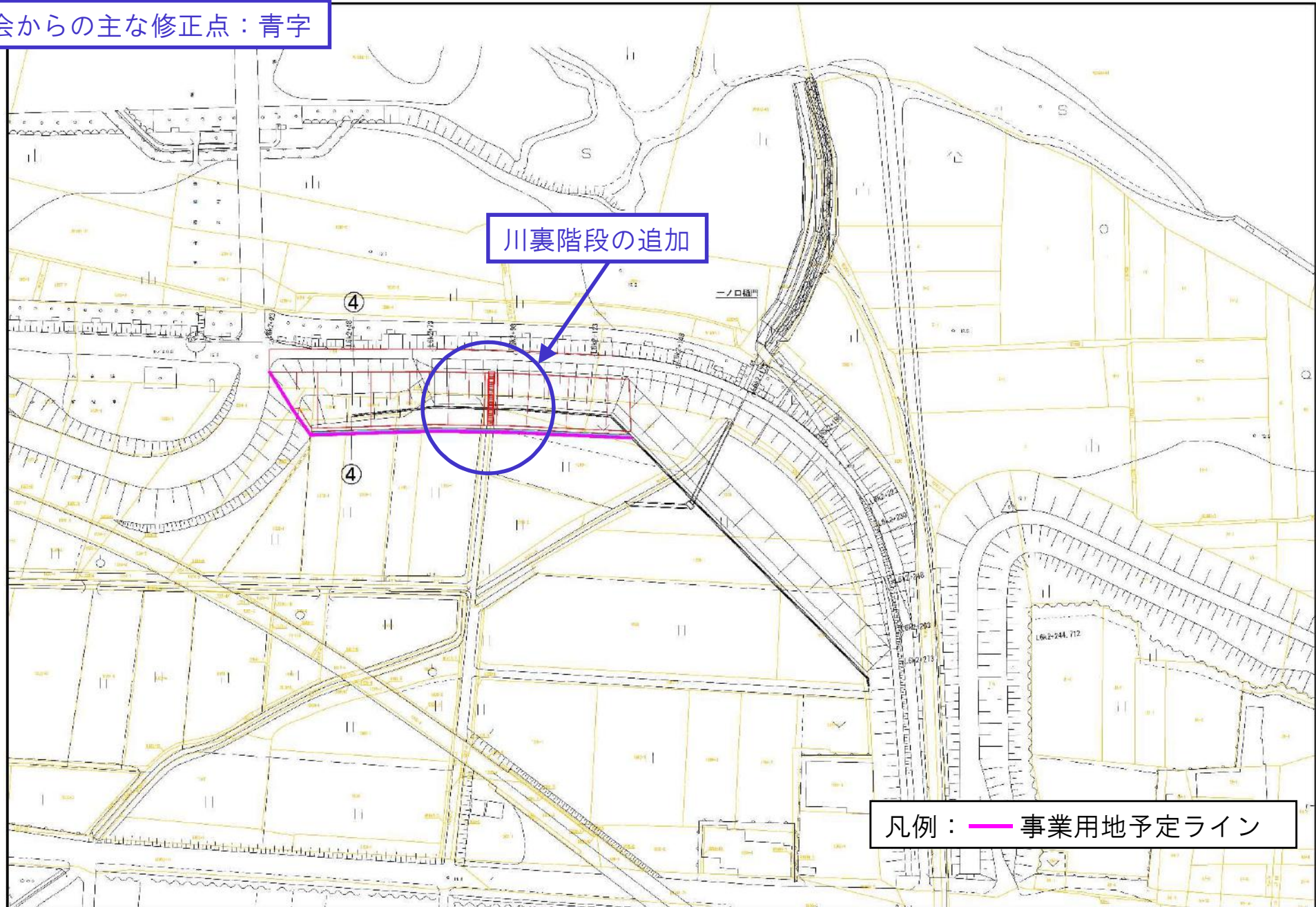
# 横断図 左岸(小田川北側) 3

説明会からの主な修正点：青字



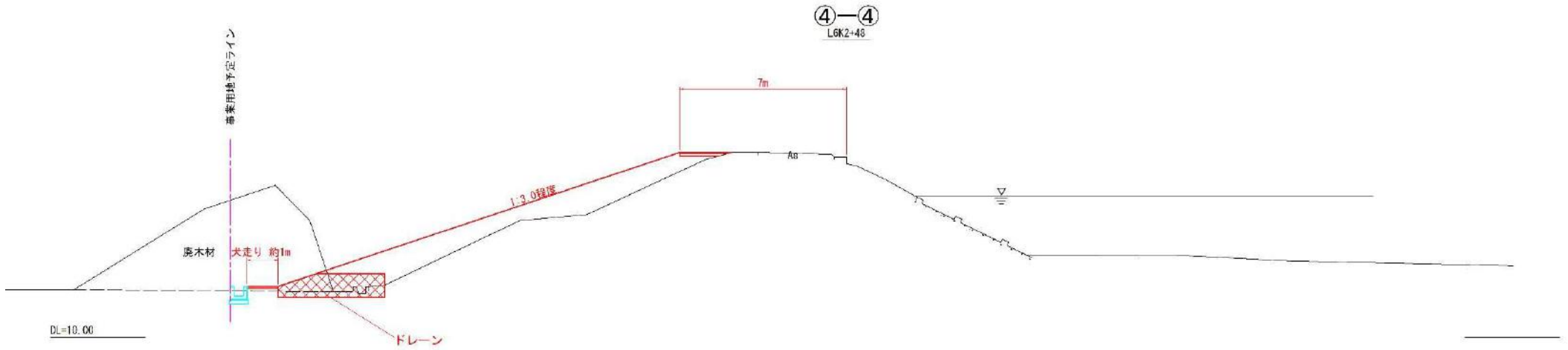
# 平面図 左岸(小田川北側) 4

説明会からの主な修正点：青字



# 横断図 左岸(小田川北側) 4

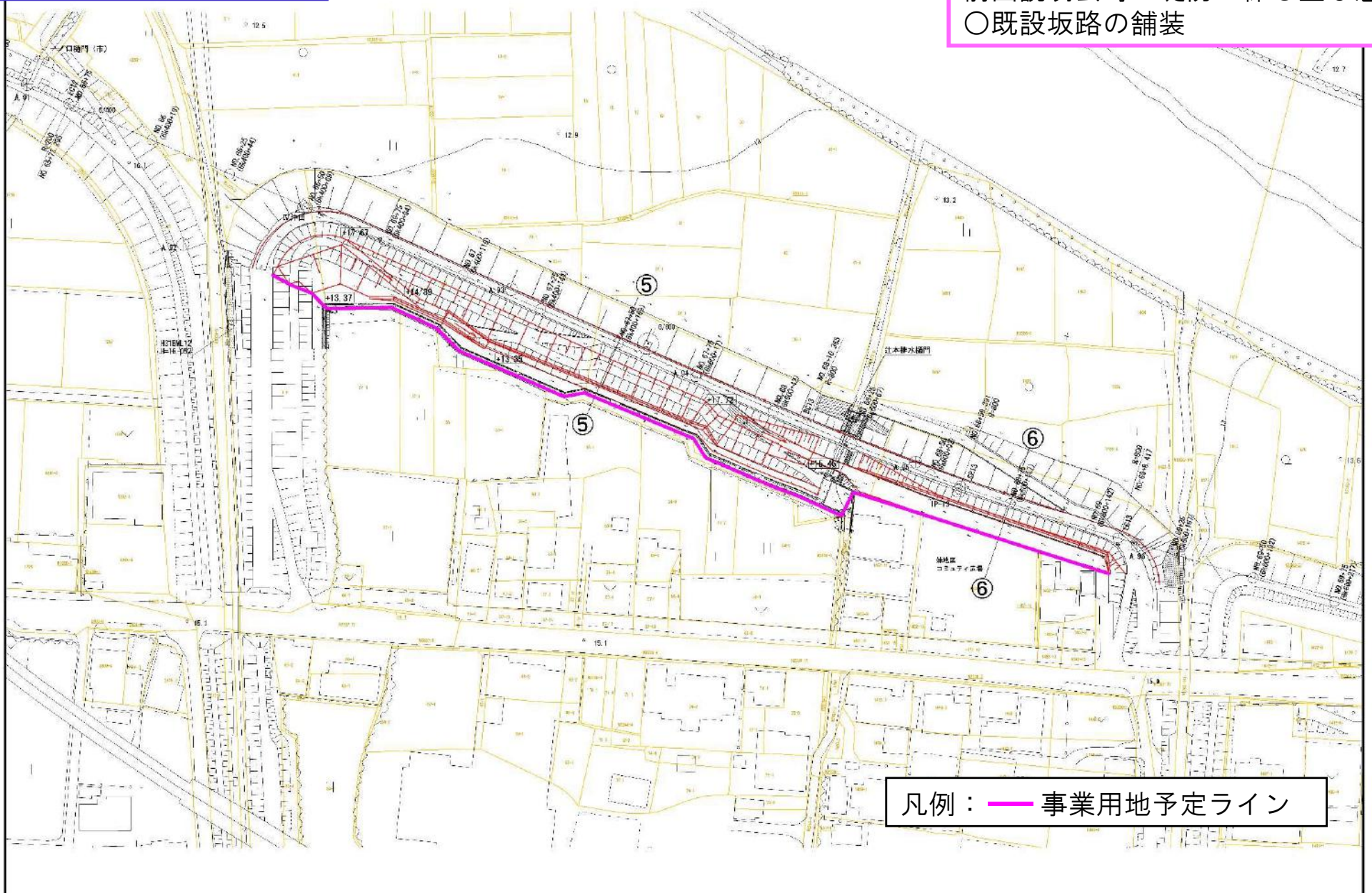
説明会からの主な修正点：青字



# 平面図 左岸(小田川北側) 5

説明会からの主な修正点：青字

前回説明会時の堤防に係る主な意見  
○既設坂路の舗装



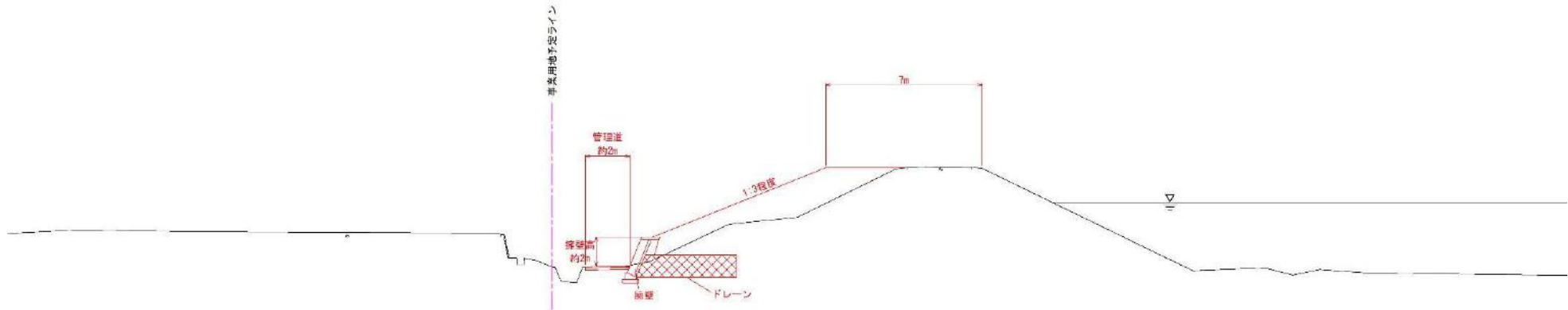
凡例： — 事業用地予定ライン

# 横断図 左岸(小田川北側) 5

説明会からの主な修正点：青字

⑤—⑤

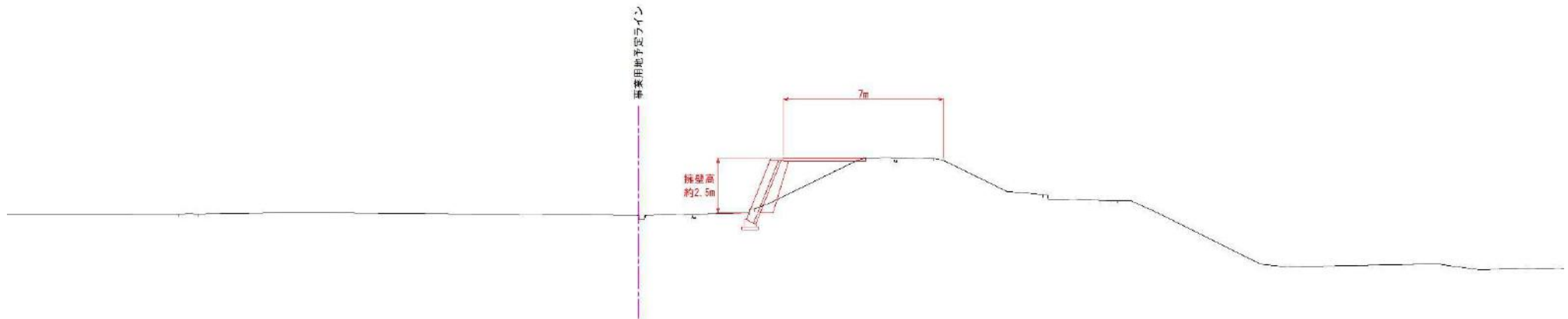
NO. 67+50 (6k400+169)



D=5.00

⑥—⑥

NO. 66+70 (6k300+111)



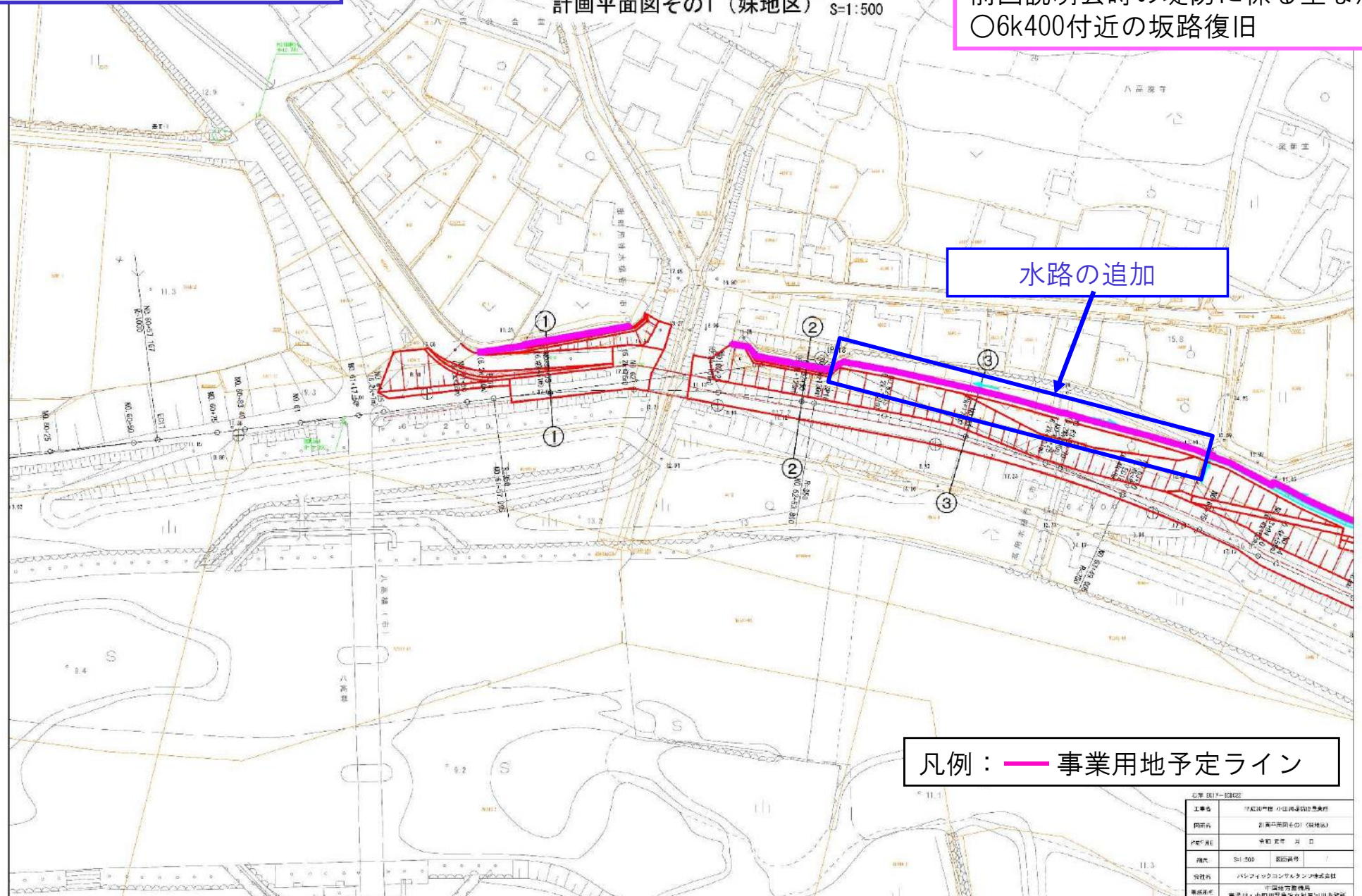
D=5.00

# 平面図 右岸(小田川南側) 1

説明会からの主な修正点：青字

計画平面図その1 (妹地区) S=1:500

前回説明会時の堤防に係る主な意見  
○6k400付近の坂路復旧



凡例： — 事業用地予定ライン

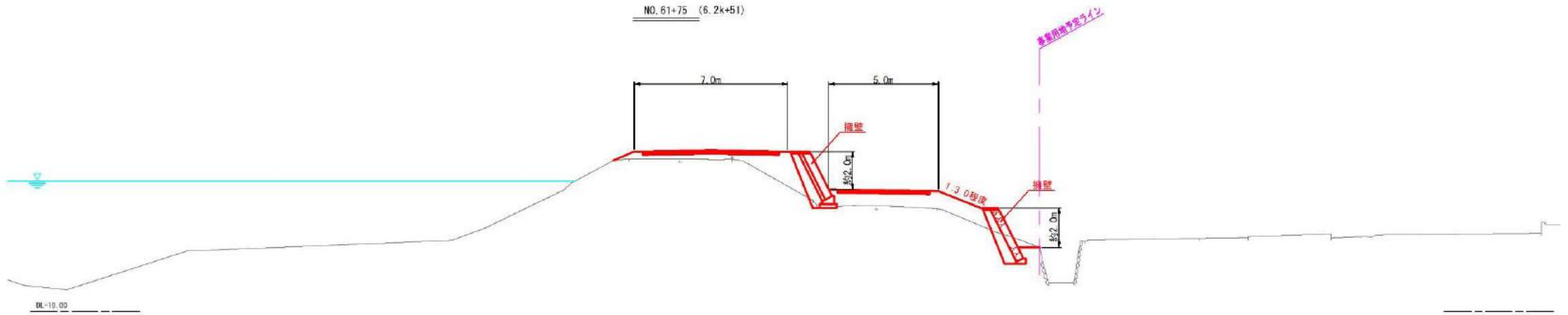
工事名	河川改修工事 小田川南側改修工事
図面名	計画平面図その1 (妹地区)
図面番号	01-01
縮尺	S=1:500
設計者	パシフィックコンサルタンツ株式会社
承認者	中国地方整備局
作成者	建設課 小田川南側改修工事担当

# 横断図 右岸(小田川南側) 1-1

説明会からの主な修正点：青字

①—①

NO. 61+75 (6.2k+51)

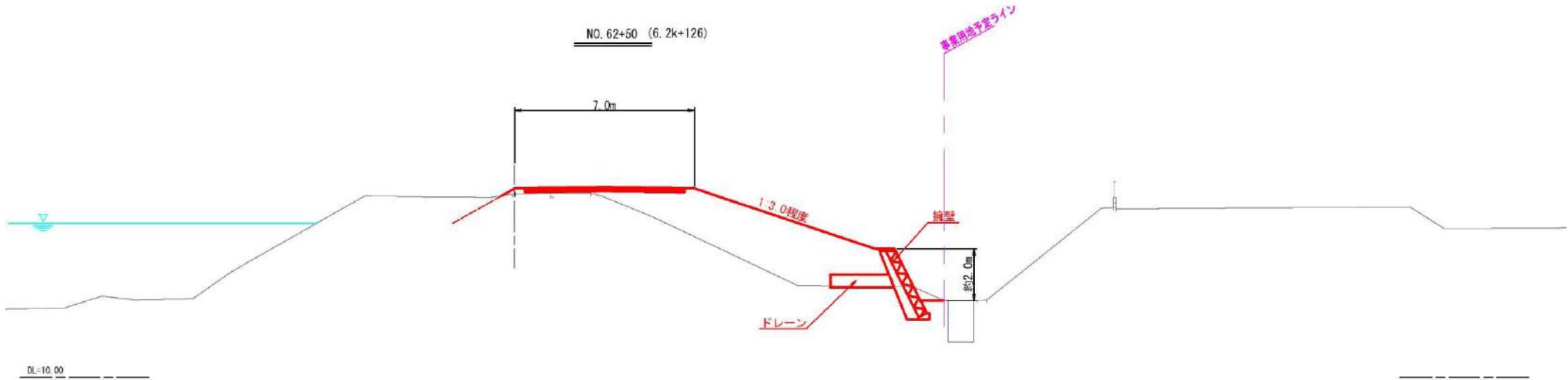


# 横断図 右岸(小田川南側) 1-2

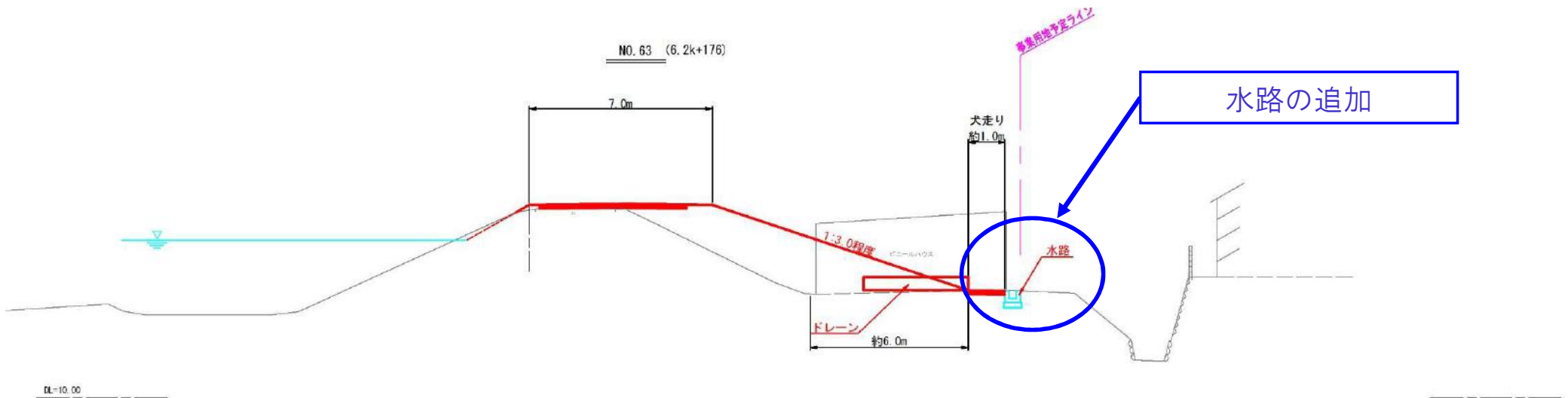
説明会からの主な修正点：青字

②—②

NO. 62+50 (6.2k+126)



NO. 63 (6.2k+176)





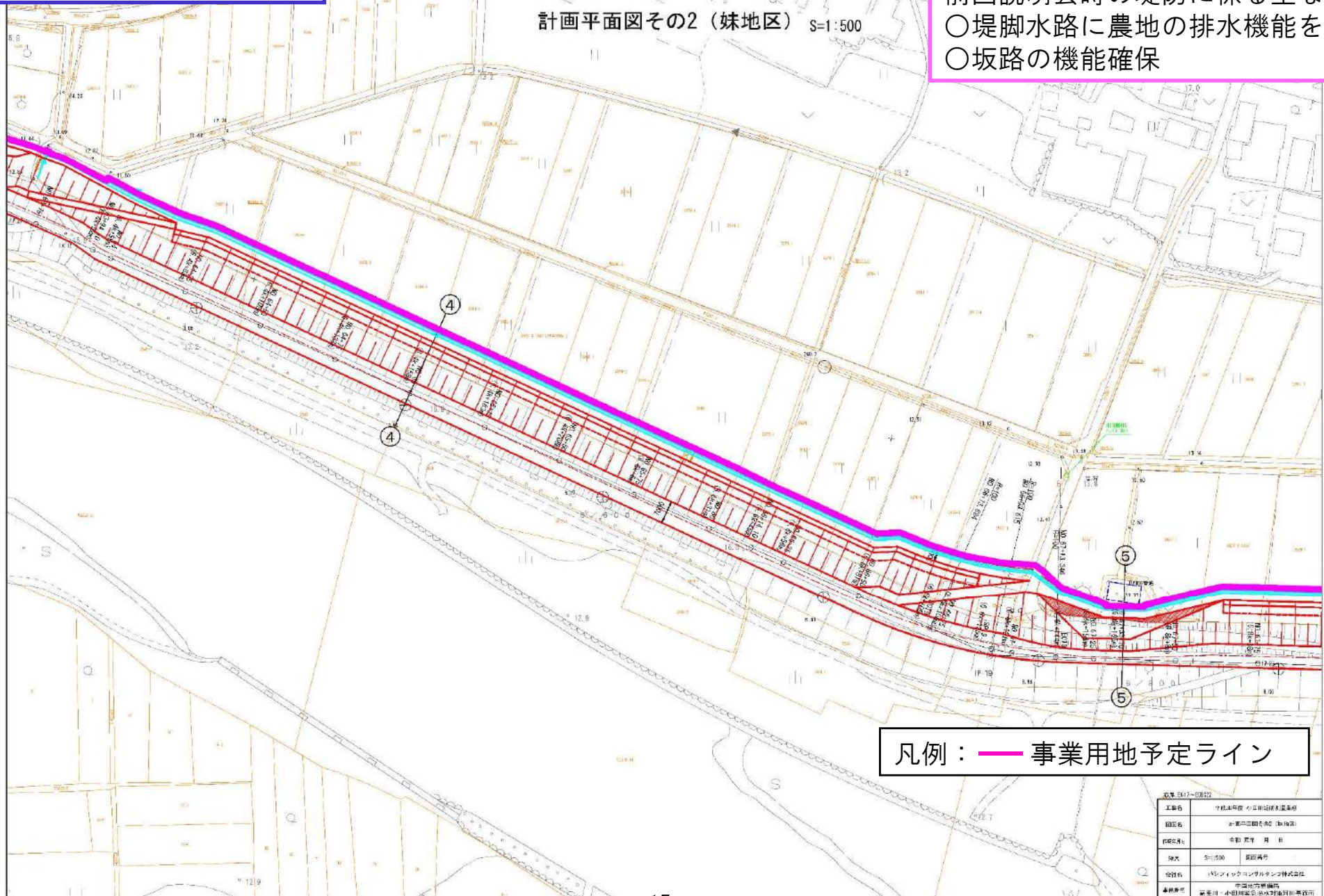


# 平面図 右岸(小田川南側) 2

説明会からの主な修正点：青字

計画平面図その2 (妹地区) S=1:500

前回説明会時の堤防に係る主な意見  
○堤脚水路に農地の排水機能を兼用  
○坂路の機能確保



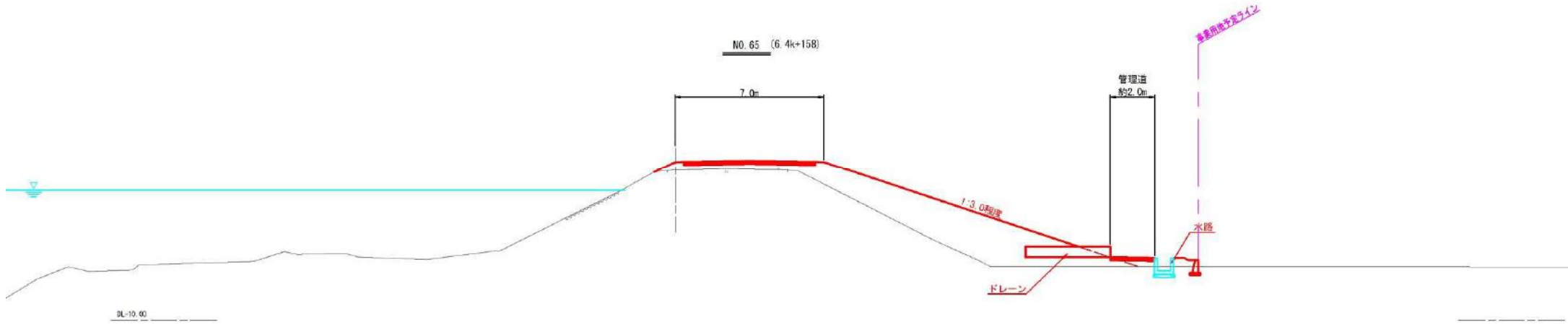
凡例： — 事業用地予定ライン

図号	5617-02022
工事名	守鹿川中流 右岸川筋排水施設
図面名	事業用地予定図 (仮称)
作成年月	令和 四年 月 日
種別	5/1/500 設計図面
設計者	パシフィックコンサルタンツ株式会社
業務内容	中国地方整備局 事業用地整備
業務所	広島県 小田川総合治水対策推進課

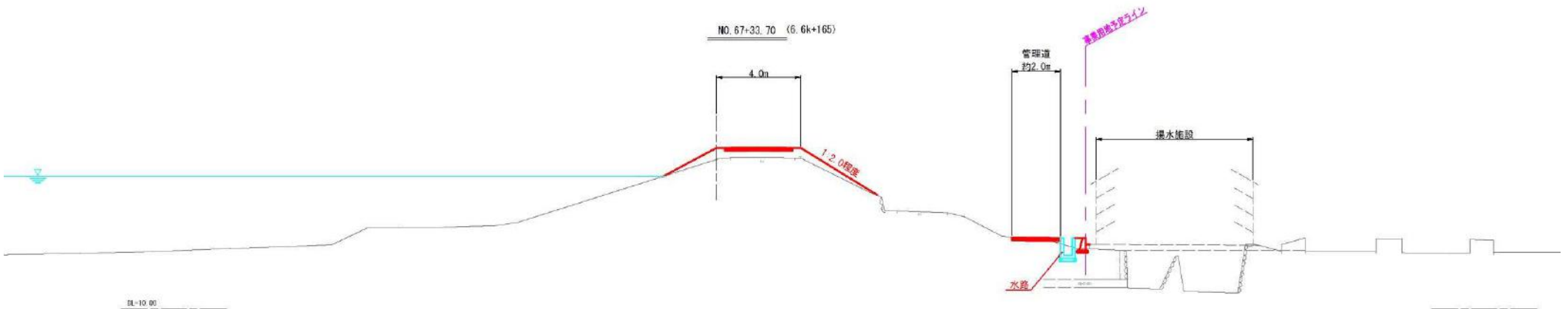
# 横断図 右岸(小田川南側) 2

説明会からの主な修正点：青字

④—④



⑤—⑤

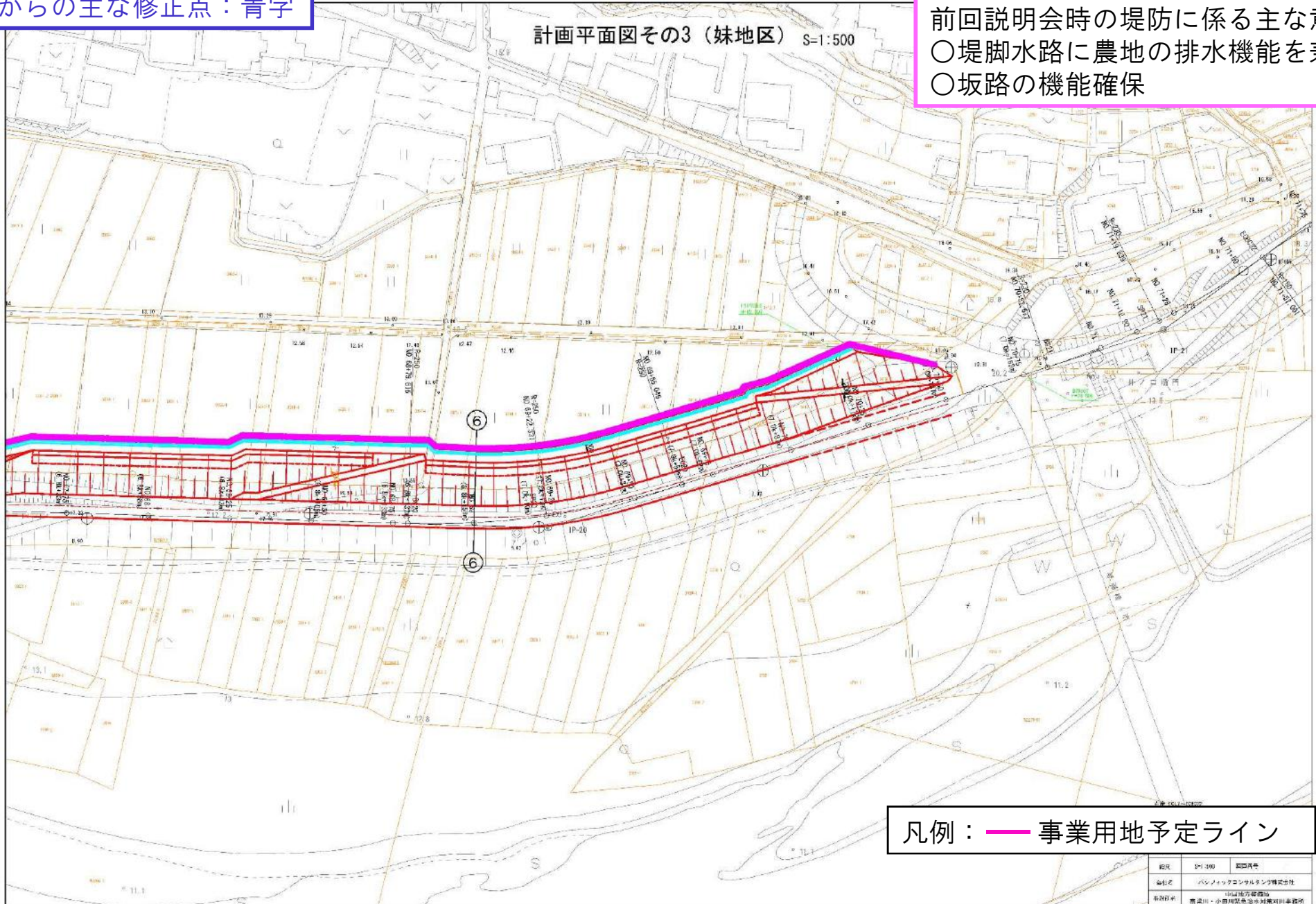


# 平面図 右岸(小田川南側) 3

説明会からの主な修正点：青字

計画平面図その3 (妹地区) S=1:500

前回説明会時の堤防に係る主な意見  
○堤脚水路に農地の排水機能を兼用  
○坂路の機能確保



凡例： — 事業用地予定ライン

縮尺	1/300	図面番号
編者	パシフィックコンサルタンツ株式会社	
委託者	中国地方整備局	
事業名	高梁川・小田川緊急治水対策対岸川事業	

# 横断図 右岸(小田川南側) 3

説明会からの主な修正点：青字

⑥—⑥

