

お知らせ



国土を整え、全力で備える  
国土交通省中国地方整備局  
鳥取河川国道事務所  
Ministry of Land, Infrastructure, Transport and Tourism  
Chugoku Regional Development Bureau



現場のイチオシ!

資料提供先 鳥取県政記者会  
鳥取市政記者クラブ

## 「21世紀の山陰道を築く」 鳥取市立青谷小学校の児童が山陰道の工事現場 を見学します！

平成28年9月7日(水)に、<sup>とっとり</sup>鳥取市立<sup>あおや</sup>青谷小学校の児童が、<sup>とっとり</sup>鳥取西道路の工事現場を見学します。

今回の見学会は、工事現場のある地区の小学校の皆さんを対象に、普段立ち入る事ができない公共事業の工事現場を見学していただくものです。

- 日 時 : 平成28年9月7日(水) 9:00~10:00頃 小雨決行
- 参加者 : <sup>とっとり</sup>鳥取市立<sup>あおや</sup>青谷小学校の児童40名(4年生)及び先生5名
- 見学内容 : <sup>とっとり</sup>鳥取西道路<sup>けたかあおや</sup>気高青谷トンネル第2工事 等  
(青谷町側からのトンネル掘削工事)  
※8月末時点で、約1,000m(約9割)の掘削を完了しています。
- 見学場所 : <sup>とっとり</sup>鳥取市<sup>あおやちょうようごう</sup>青谷町養郷地内(別紙参照)

報道関係者の皆様へ

※現場見学を希望される方は、お手数ですが、見学会の前日までに表紙の問い合わせ先までご連絡ください。  
(ヘルメット等の準備をさせていただきます。) また、当日は汚れても構わない靴でお越しください。

### <参考>「現場百景」とは

完成後の姿だけでなく、建設中の状況や建設当時の話、普段は見られない施設内部、周辺の自然と一体となった四季折々の風景などインフラ施設のいろいろな景色(百景)をご案内します。

- 詳細は、中国地方整備局HPをご覧ください。(http://www.cgr.mlit.go.jp/info/genba/ichioshi.htm)

### 問い合わせ先

国土交通省 中国地方整備局 鳥取河川国道事務所

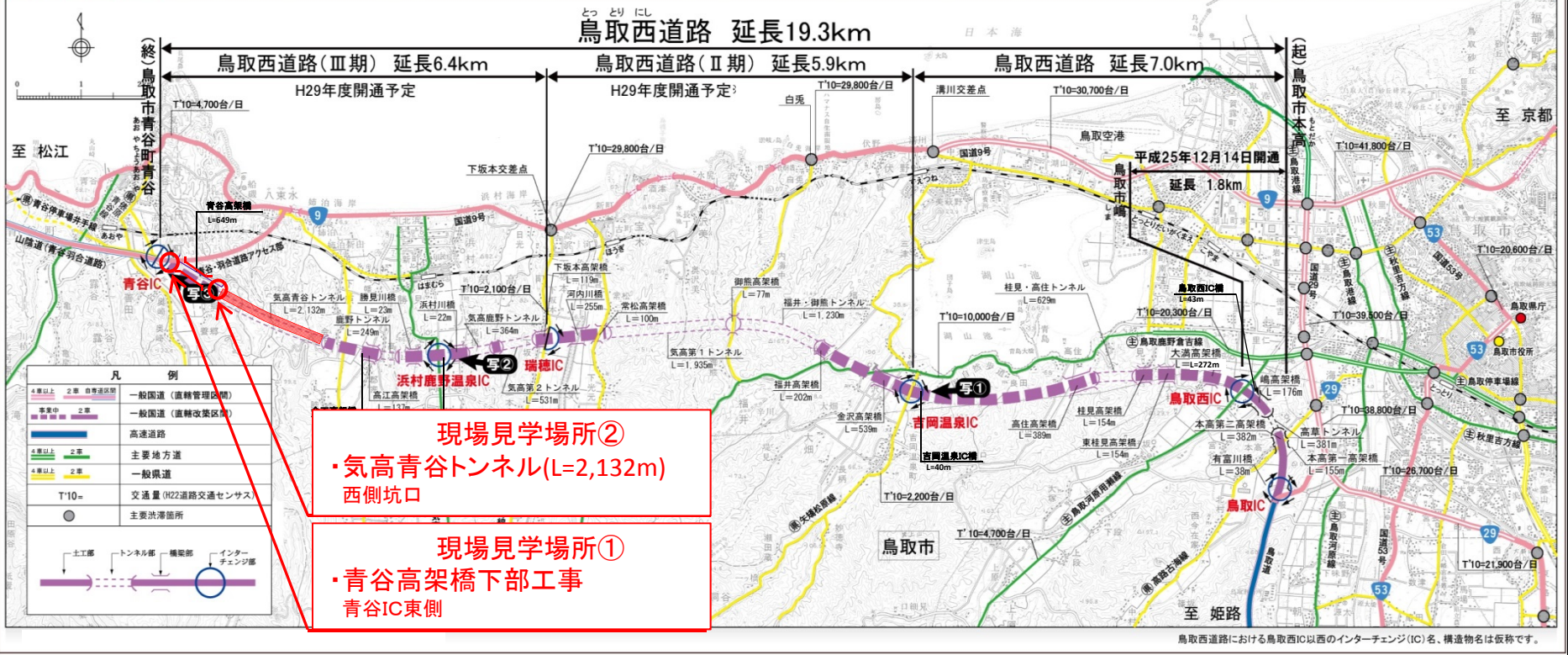
TEL 0857-22-8435(代表)

副所長(道路) 姫村 幸造 (ひめむら こうぞう)

【担当】 工務第二課長 藤原 康史 (ふじはら やすし)

※本資料は、鳥取河川国道事務所ホームページの「記者発表」ページでも公開しています。  
鳥取河川国道事務所HPアドレス <http://www.cgr.mlit.go.jp/tottori/>

# 計画位置図



この地図は、国土交通省の委託により、国土交通省の委託を受けた株式会社国土交通建設が作成したものである。(承認番号 平26特第8号)


## 事業の概要

国道9号は、京都市から下関市に至る延長約755kmの主要幹線道路です。しかし鳥取県を東西に結ぶ唯一の主要幹線道路であるため、鳥取市内では朝夕及び観光シーズンに深刻な交通渋滞が発生しています。また、この区間は代わりとなる道路がないため、大きな事故や災害等の発生時には、日常生活はもとより、地域の経済活動に多大な支障をきたしています。

本道路は、緊急時の代替路線の確保、現道の渋滞緩和、観光・医療・物流活動を支援するとともに、山陰地方における高規格幹線道路網の一部を形成する路線で、広域交流の促進及び地域活性化に寄与する自動車専用道路です。

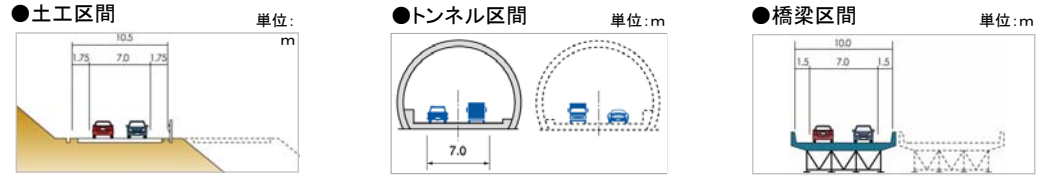
事業名	鳥取西道路(Ⅲ期)	鳥取西道路(Ⅱ期)	鳥取西道路
計画延長	6.4km	5.9km	7.0km
道路規格、幅員	第1種2級、幅員10.5m(2車線)		
設計速度	100km/h		
事業着手	平成20年度	平成19年度	平成17年度
工事着手	平成23年度	平成22年度	平成20年度

## 空撮写真



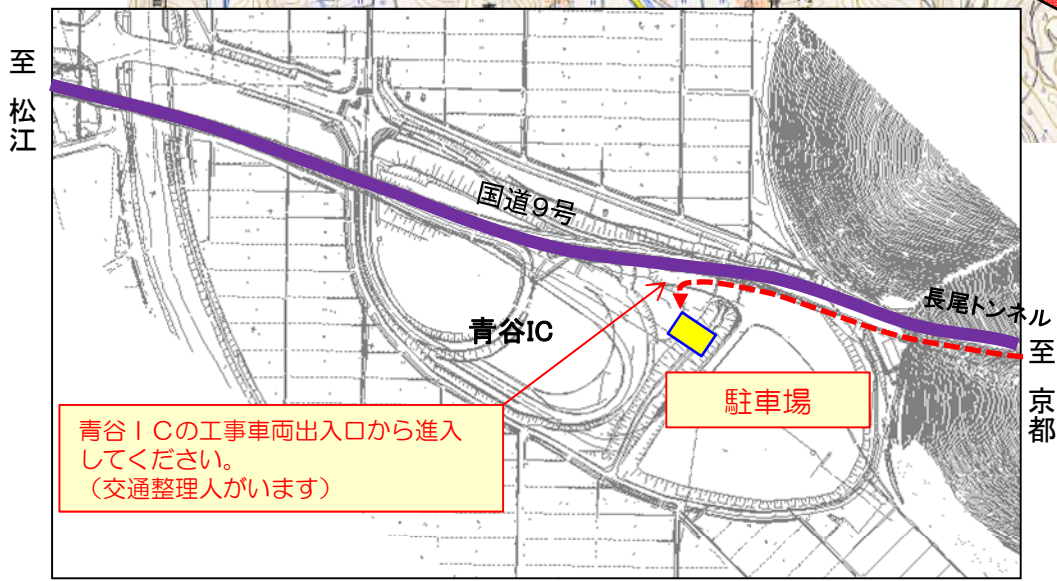
写③ 青谷IC付近(鳥取市気高町青谷地内) 写② 浜村鹿野温泉IC付近(鳥取市鹿野町乙亥正地内) 写① 吉岡温泉IC付近(鳥取市松原地内)

## 標準断面図



※破線部は4車線完成

# 青谷高架橋下部工事、気高青谷トンネル 見学場所



青谷ICの工事車両出入口から進入してください。  
(交通整理人がいます)

駐車場

青谷ICから青谷高架橋の下部工事を見学  
⇒その後、トンネルの仮設ヤードへ移動