

お知らせ

資料提供先 鳥取県政記者会
鳥取市政記者クラブ

鳥取大学生が鳥取西道路の現場見学を行います！

11月2日（火）に、鳥取大学土木工学科の学生75名が鳥取西道路の工事現場を見学します。工事現場を実際に体験することで、道路の造り方や土木構造の専門的な知識を身に付けていただく機会とします。

■日 時 : 平成22年11月2日（火）13:20～15:40

■参加者 : 鳥取大学（鳥取大学土木工学科3年生） 75名（予定）
鳥取河川国道事務所職員

■見学場所 : 鳥取西道路 有富川橋、有富川ランプ橋 橋梁上部工事
本高弓の木遺跡 埋蔵文化財発掘調査状況
本高高架橋 橋梁下部工事 ※橋梁名は仮称

■予定行程 : 第1班 ※2班に分かれて実施、第2班の予定時刻はそれぞれ50分遅れ
13:20 有富川橋、有富川ランプ橋（200t クレーンの組立）
13:50 本高弓の木遺跡（埋蔵文化財発掘調査状況）
14:20 本高高架橋（橋梁基礎状況）
14:50 終了（第2班終了15:40）

鳥取河川国道事務所では教育機関からの要請により、工事現場の見学を行っています。今回は、鳥取西道路の工事施工状況等を見学していただき、大学における学習内容と実際の工事状況を理解することで、より学習意欲の向上に繋げて頂くとともに、国土交通行政に理解を深めてもらうことを目的としています。

問い合わせ先

国土交通省 中国地方整備局 鳥取河川国道事務所

TEL 0857-22-8435（代表）

副所長（道路） 角田 真一

【工事担当】 工務第二課長 甲田 展文

【広報担当】 調査設計課長 姫村 幸造

鳥取河川国道事務所ホームページアドレス

<http://www.cgr.mlit.go.jp/tottori/>

位置図

総延長 L=19.3km

鳥取西道路(Ⅲ期)

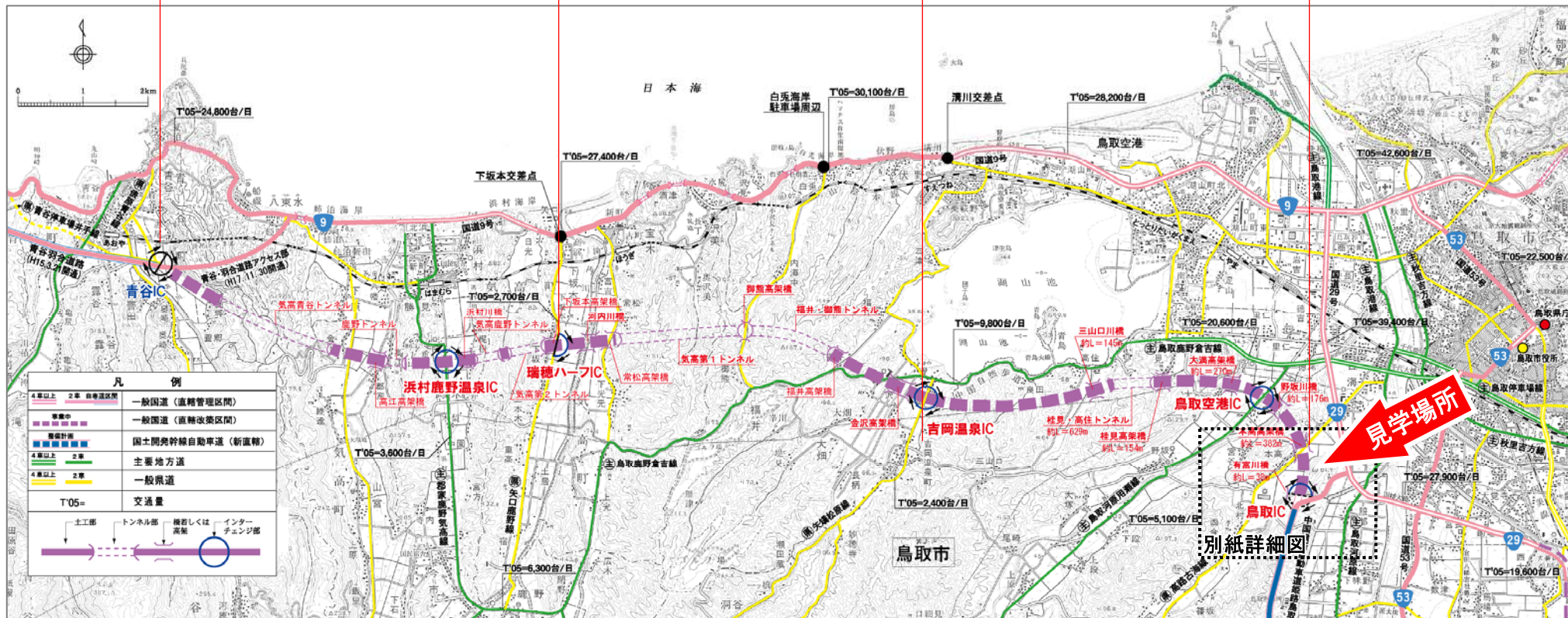
L=6.4km

鳥取西道路(Ⅱ期)

L=5.9km

鳥取西道路

L=7.0km



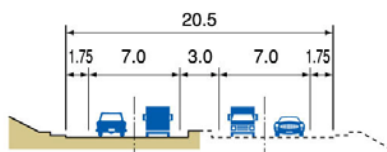
※インターチェンジ(IC)名、構造物名は仮称である。

計画諸元

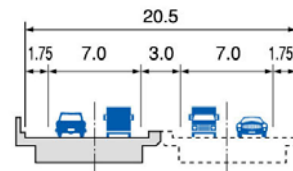
起 終 点	自：鳥取市本高 至：鳥取市青谷町青谷
計画延長	L=19.3km
車 線 数	4車線(暫定2車線)
道路規格	第1種第2級
設計速度	V=100km/h

標準断面構成

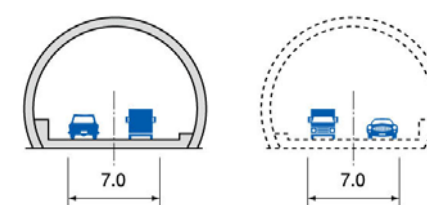
【土工部】



【橋梁部】



【トンネル部】



詳細図



現在の状況



有富川橋ランプ橋

有富川橋



本高高架橋



本高弓の木遺跡