

## お知らせ

平成27年1月15日

資料提供先 鳥取県政記者会  
鳥取市政記者クラブ

## 平成26年度 第1回鳥取県道路交通渋滞対策部会を開催します

これまで、「鳥取県道路交通渋滞対策部会」では、「鳥取県の主要渋滞箇所」を平成25年1月に選定(別紙3)し、渋滞対策の基本方針について議論を進めてきたところです。

これらの「鳥取県の主要渋滞箇所」において、最新のデータによる渋滞状況を確認し、関係機関が連携して効果的・効率的な渋滞対策を推進していくため、以下のとおり平成26年度第1回鳥取県道路交通渋滞対策部会を開催しますので、お知らせします。

- 日 時：平成27年1月16日(金) 13:30~15:00  
場 所：国土交通省鳥取河川国道事務所 1F第1会議室  
議 事：1. これまでの検討経緯(別紙2)  
2. 主要渋滞箇所のフォローアップ  
3. 整備効果の検証  
4. 今後の予定

※部会は、報道関係者を対象に公開します(傍聴、取材可)。

なお、誠に恐縮ですが、カメラ撮影については冒頭から会長挨拶までとさせていただきます。

### 問い合わせ先

国土交通省中国地方整備局 鳥取河川国道事務所

副所長(道路) 川上 隆三(かわかみ りゅうぞう)

【担当】 計画課長 前田 文雄(まえた ふみお)

TEL 0857-22-8435(代)

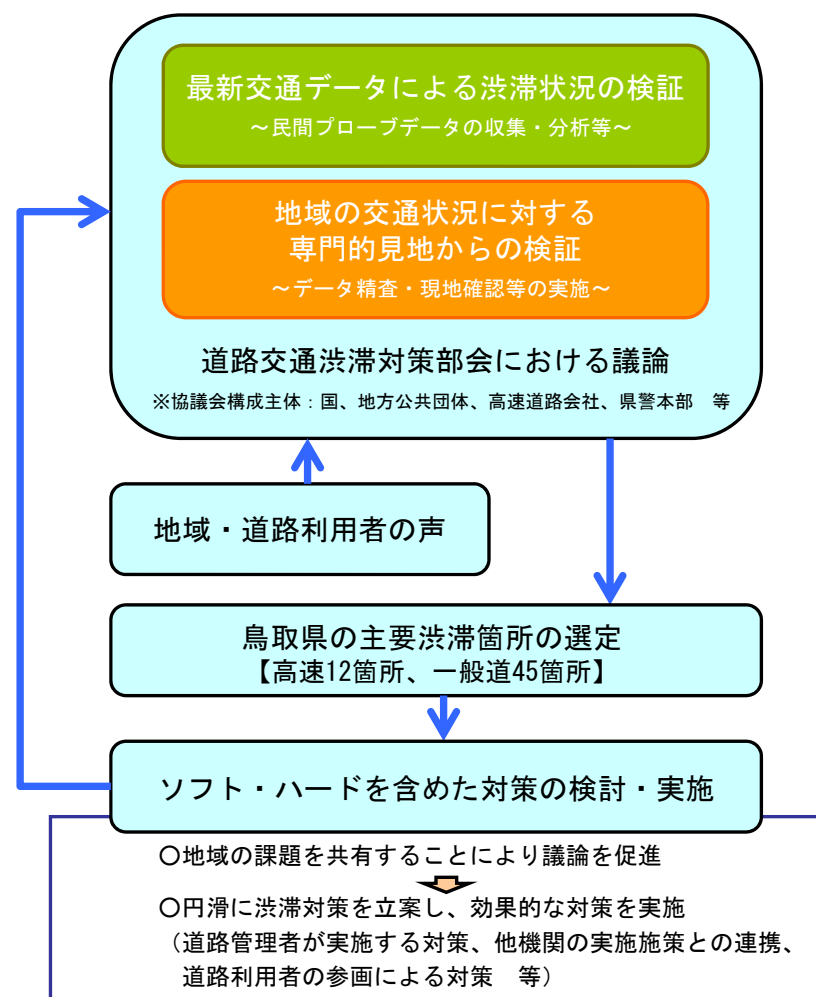
※本資料は、鳥取河川国道事務所ホームページの「記者発表」ページでも公開しています。  
鳥取河川国道事務所HPアドレス <http://www.cgr.mlit.go.jp/tottori/>

## 鳥取県道路交通渋滞対策部会 委員名簿

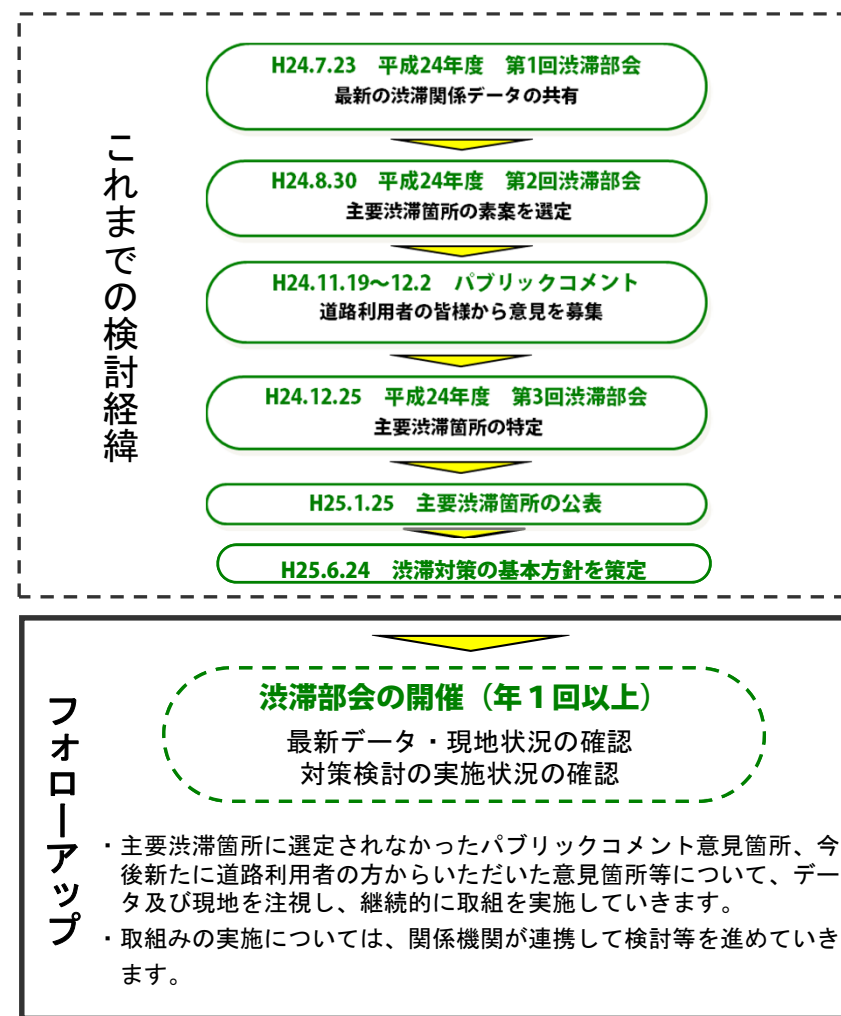
所属名	役職名	備考
国土交通省中国地方整備局 企画部 道路部	広域計画課長 道路計画課長 地域道路課長 交通対策課長	
鳥取河川国道事務所	所長 計画課長 道路管理第二課長	部会長
倉吉河川国道事務所	所長 調査設計第二課長 道路管理課長	
中国運輸局 交通環境部 鳥取運輸支局	環境課長 首席運輸企画専門官	
西日本高速道路株式会社 中国支社	企画調整課長	
鳥取県警察本部 交通部	交通規制課長 交通指導課長	
鳥取県 県土整備部	道路企画課長 道路建設課長	副部会長

- ・平成25年1月に「主要渋滞箇所」を公表。
- ・主要渋滞箇所をモニタリング、随時見直しの上、継続的にフォローアップするとともに、渋滞対策箇所及びその対応方針を検討。

## ◇対策検討のマネジメントサイクル



## ◇継続的フォローアップのスケジュール



# 鳥取県の主要渋滞箇所（一般道）

主要渋滞箇所数	集約されるエリア数	集約される区間数	箇所数
45箇所	2エリア	1区間	13箇所
	※30箇所が含まれる	※2箇所が含まれる	

**凡例**

<主要渋滞箇所>

- 箇所
- 区間
- エリア

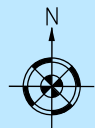
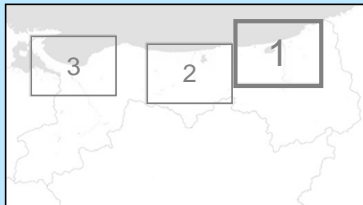
<道路種別>

- 高速道路
- 一般県道以上
- 市町村道
- 主な工場等
- 主な大規模商業施設

エリア：都市部等、混雑区間・箇所が面的に広がっており、複数路線に跨り複数の主要渋滞箇所を含む区域

区間：交差点等が連担するなど、速度低下箇所が連続しており、複数の主要渋滞箇所を含む区間





■エリア

エリア名	区間名	箇所名
1 鳥取	一般国道29号 (徳尾地区～南限地区)	- 国体道路
		- 徳尾
		- 安長
		- 免許センター
		- 南限
	伏野覚寺線 (千代水地区～南栄町地区)	- 千代水西
		- 免許センター
		- 南栄町
		- 八千代橋西詰
	若葉台東町線 (南吉方地区～吉方町地区)	- 産業道路
		- 吉方温泉4丁目
		- 吉方町2丁目
		2 丸山
		3 鳥取森林管理署
4 今町2丁目		
5 天神町		
6 千代橋西詰		
7 古海		

■箇所

箇所名
1 砂丘入口
8 西大路
9 南栄町
10 津ノ井
11 鳥取商業高校
12 溝川
13 白兔
14 下坂本

5

**凡例**

<主要渋滞箇所>

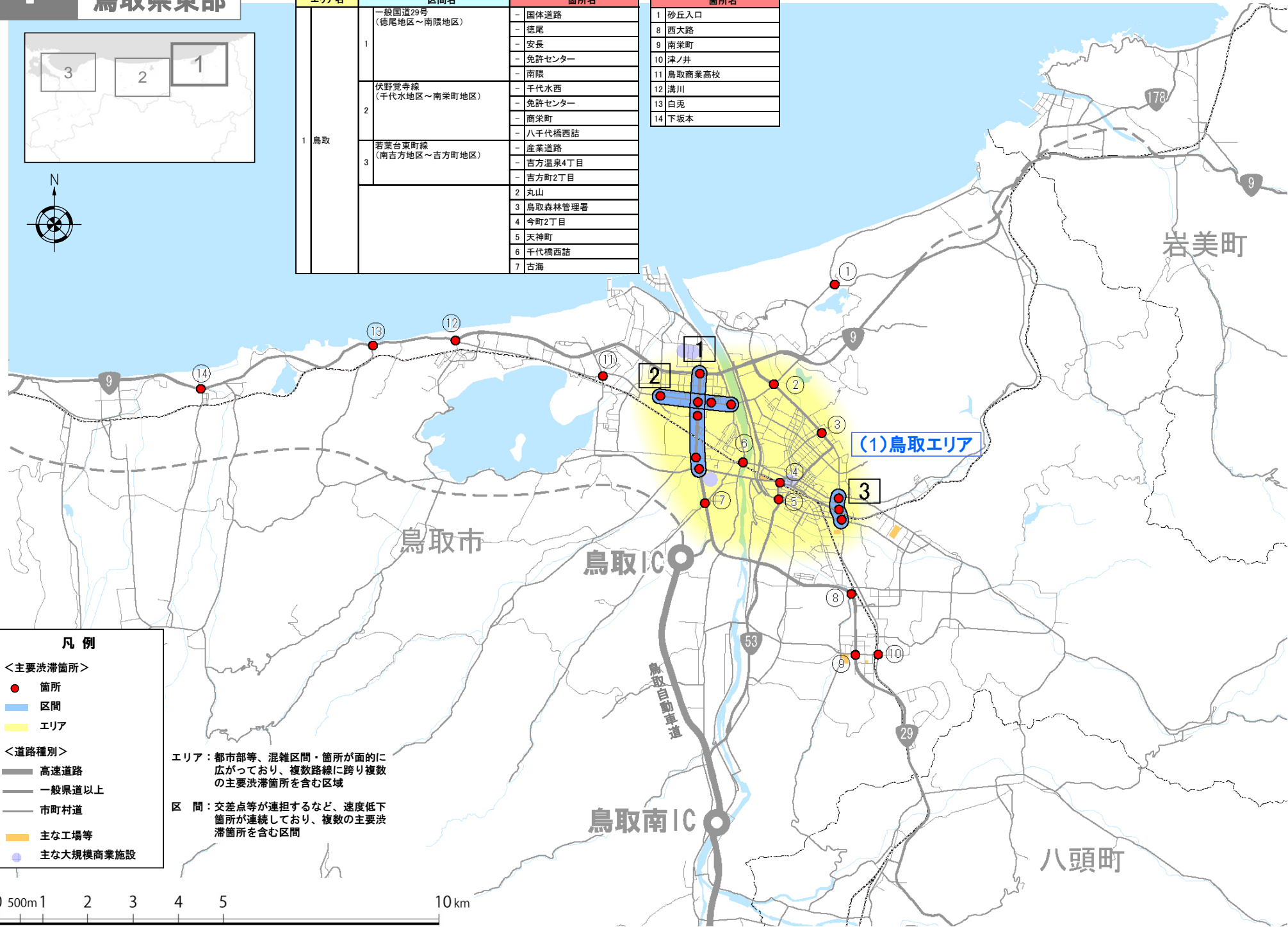
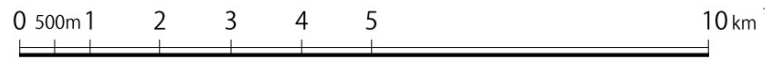
- 箇所
- 区間
- エリア

<道路種別>

- 高速道路
- 一般県道以上
- 市町村道
- 主な工場等
- 主な大規模商業施設

エリア：都市部等、混雑区間・箇所が面的に広がっており、複数路線に跨り複数の主要渋滞箇所を含む区域

区間：交差点等が連担するなど、速度低下箇所が連続しており、複数の主要渋滞箇所を含む区間



(1)鳥取エリア

岩美町

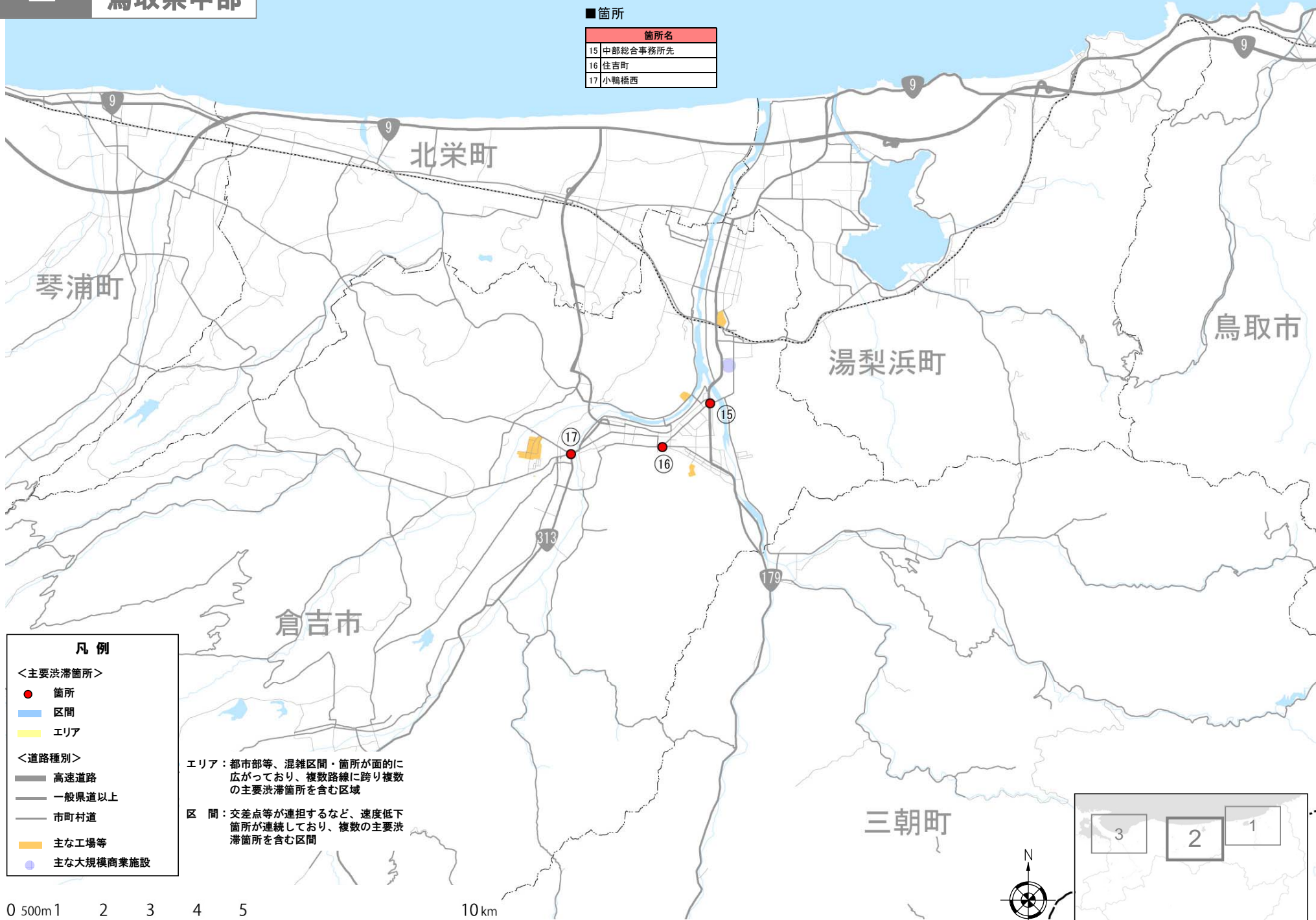
鳥取IC

鳥取南IC

八頭町

■箇所

箇所名	
15	中部総合事務所先
16	住吉町
17	小鴨橋西



凡例

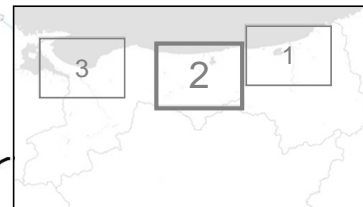
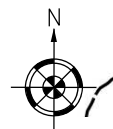
<主要渋滞箇所>

- 箇所
  - 区間
  - エリア
- <道路種別>
- 高速道路
  - 一般県道以上
  - 市町村道
  - 主な工場等
  - 主な大規模商業施設

エリア：都市部等、混雑区間・箇所が面的に広がっており、複数路線に跨り複数の主要渋滞箇所を含む区域

区間：交差点等が連担するなど、速度低下箇所が連続しており、複数の主要渋滞箇所を含む区間

0 500m 1 2 3 4 5 10 km



■エリア

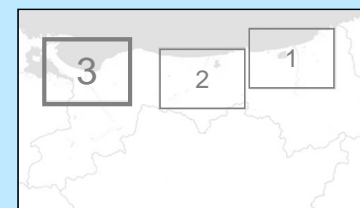
エリア名	区間名	箇所名
2 米子	4 一般国道181号 (靴町地区～富士見町地区)	- 総合事務所前
		- 公会堂前
	5 一般国道431号 (両三柳地区～皆生地区)	- 卸団地入口
		- 新開2丁目
		- 皆生
		- 労災病院入口
	6 両三柳後藤停車場線・米子港線 (米原地区～義方町地区)	- 米原
		- 錦町3丁目
		- 義方町ローソン前
		- 18 車尾
		- 19 西福原1丁目
		- 20 加茂町2丁目
- 22 米子食品団地入口		

■区間

区間名	箇所名
7 一般国道431号 (日吉津地区～二本木地区)	- 日吉津東
	- 二本木

■箇所

箇所名
21 陰田町
23 長田産婦人科



**凡例**

<主要渋滞箇所>

- 箇所
- 区間
- エリア

<道路種別>

- 高速道路
- 一般県道以上
- 市町村道
- 主な工場等
- 主な大規模商業施設

エリア：都市部等、混雑区間・箇所が面的に広がっており、複数路線に跨り複数の主要渋滞箇所を含む区域

区間：交差点等が連担するなど、速度低下箇所が連続しており、複数の主要渋滞箇所を含む区間

0 500m 1 2 3 4 5

10km

部町