

# 千代川 news



大雨、洪水に備えて

## 川の水位情報を確認しましょう!

～国土交通省、鳥取県では川の水位や画像をwebで公開しています～

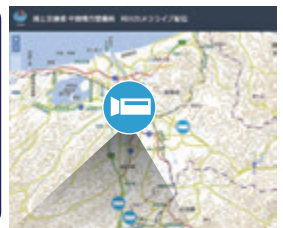
昨年度も、大きな川で大水害が発生しました。

令和3年8月には、広島県から島根県に流れる江の川水系江の川で川が氾濫し、浸水被害が発生しています。そのような大水害に備え、鳥取河川国道事務所と鳥取県では川の水位と画像を公開しています。是非アクセスしてみてください!

河川カメラライブ配信では、リアルタイムにYoutube動画が見れますので、こちらもアクセスしてみてください!

6月10日から、千代川は出水期(洪水期)に入ります。

大雨、洪水時には確認して、避難行動の参考としてみてください。



川の水位情報



河川監視カメラ提供システム



水害リスクライン

は川の水位情報はこちらから

## 清水川排水機場の増設工事が完成しました!!

鳥取県では大路川左岸区域の浸水対策メニューの一つとして、鳥取市吉成南町地内の清水川排水機場の整備を進めてきたところですが、このたび排水機場の増設工事が完成しましたので、令和4年4月から運用を開始します。

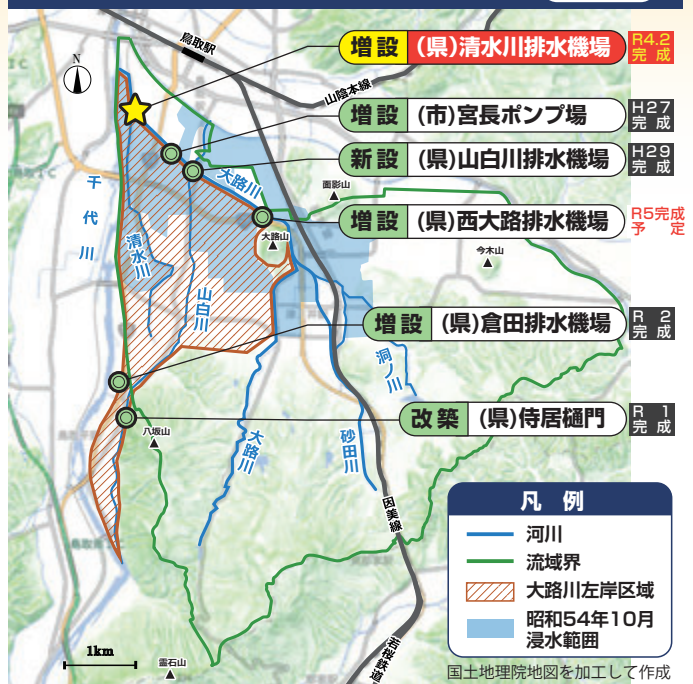


### 事業概要

事業場所	清水川排水機場(鳥取市吉成南町)
事業内容	排水機場ポンプ増設(排水能力4.0m <sup>3</sup> /s→4.6m <sup>3</sup> /s)
事業期間	平成29年度～令和3年度 ※一部土木工事は令和4年度に施工
事業費	約4億円
事業効果	右図の浸水対策メニューの整備完了により、戦後最大の浸水被害となった昭和54年の台風相当の降雨に対して大路川左岸区域での浸水被害の軽減を図る。

### 大路川左岸(西側)浸水対策メニュー

位置図



なお、この取り組みは「千代川流域治水プロジェクト」にも位置づけられています。「逃げ遅れゼロ」を目指して、治水対策を進めてまいりますので、引き続き河川事業に対するご理解・ご協力をよろしくお願いいたします。

流域治水プロジェクトについては、以下URL(鳥取河川国道事務所HP)よりご確認ください。

鳥取河川国道事務所HP内「流域治水プロジェクト」ホームページURL

[https://www.cgr.mlit.go.jp/tottori/river/conference3/ryuiki\\_pro.html](https://www.cgr.mlit.go.jp/tottori/river/conference3/ryuiki_pro.html)

# 河川や堤防の不法占用はやめましょう

河川は、他の利用者や付近の住民の活動を妨げず、河川管理上の支障がないような場合は、誰もが自由に使用することができます。しかし、次のような行為は、継続して排他独占的に利用することにより他者の自由な使用を妨げることになります。また、皆さんの生命・財産を洪水などから守る堤防や護岸等の損傷・弱体化、水質汚染など河川を管理するうえで支障となり、ひいては重大な災害につながる可能性もありますので、河川法又はその他の法令で禁止又は制限がされています。

## 禁止行為の一例

### 河川区域内(国有地・公有地)

- ・個人、法人、地区等の持ち物を置くこと(鉢植えや資材など)
- ・駐車場やマリーナの代わりに、自動車を駐車したり、船舶を係留すること
- ・田畑を耕したり、草花を植えたりすること
- ・廃棄物(ゴミ)を放置すること

### 河川区域内

- ・河川管理者の許可なく工作物を設置すること



締め切り迫る!!

## 千代川フォトコンテスト 2022

あなたが好きな千代川水系の河川等の写真をお待ちしています。

募集期間 **2022年 5月31日(火)まで**

撮影対象 千代川水系の川やダムに関する写真であれば何でもOKです。

応募方法 応募作品はデジタル画像(JPEG)に限ります。作品と①～⑦の必要事項をメールまたは郵送等で下記応募先までお送りください。

- |                     |              |
|---------------------|--------------|
| ① 写真のタイトル           | ② 写真の説明・コメント |
| ③ 撮影場所              | ④ 撮影年月日      |
| ⑤ 氏名(ふりがな)          | ⑥ 住所         |
| ⑦ 連絡先(電話番号、メールアドレス) |              |

応募先 **info-tottori@cgr.mlit.go.jp**

〒680-0803 鳥取市田園町4-400  
千代川流域圏会議事務局宛  
(国土交通省鳥取河川国道事務所内)

詳しくはホームページをご覧ください。

<https://www.cgr.mlit.go.jp/tottori/river/conference>

## 殿ダムの適切な管理について

### 中国地方ダム等管理フォローアップ委員会による審議について

令和3年12月17日に第32回中国地方ダム等管理フォローアップ委員会が開催され、殿ダムの審議が行われました。フォローアップ委員会では、殿ダムの洪水調節及び利水補給の実績などのフォローアップ調査項目について審議が行われ、学識者の方々からご意見をいただきました。フォローアップ委員会でのご意見等を踏まえ、引き続き適切なダム管理に努めてまいります。委員会時の資料は、ホームページで公表する予定です。

### フォローアップ委員会とは

「ダム等の管理に係るフォローアップ制度」に基づいて、洪水調節や利水補給の実績、自然環境や社会環境への影響に関して、客観的・科学的な分析と評価を行う、学識者から構成される委員会です。

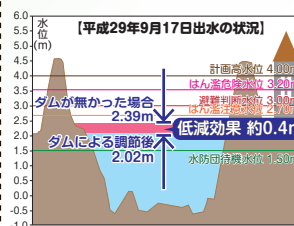
### フォローアップ調査項目

- ① 洪水調節及び利水補給の実績
- ② 堆砂状況調査
- ③ 水質調査
- ④ 生物調査
- ⑤ 水源地域動態調査

### 洪水調節の実績

#### 平成29年9月洪水の調節効果

殿ダムの洪水調節により、ダム下流の宮ノ下地点(鳥取市国府町、ダム下流約10km)では、約0.4mの水位を低下させる効果があり、水位がはん濫注意水位を超えることはなかった。



#### 宮ノ下水位観測所の状況



出典: 殿ダム定期報告書概要版

## 千代川流域 桜のスポット

**袋川桜土手** 鳥取市袋川遊歩道  
鳥取市観光コンベンション協会 ☎0857-26-0756

**湖山池・青島公園** 鳥取市高住  
湖山池情報プラザ ☎0857-31-2900

**智頭町千代川桜土手親水公園** 智頭町智頭  
智頭町観光協会 ☎0858-76-1111

新型コロナウイルス感染  
予防対策を行ってね!

**徳丸親水公園** 八頭町徳丸  
八頭町観光協会 ☎0858-72-6007

**若桜駅の桜** 若桜町若桜  
若桜町観光協会 ☎0858-82-2237



### お知らせ

次号の千代川ニュースは、7月号(6月下旬発行)の予定です。



## かっぱ通信

事務局  
だより

2022年度に入りました。大雨が多い出水期(6月10日～10月20日)に向けて準備を進めています。皆様も川の水位情報等チェックをしてみてください。

(発行・編集) 〒680-0803 鳥取市田園町4丁目400番地 千代川流域圏会議事務局  
国土交通省中国地方整備局 鳥取河川国道事務所 河川管理課 TEL0857-22-8435 FAX0857-29-1859

今までの千代川newsは、ホームページでご覧いただけます。 <https://www.cgr.mlit.go.jp/tottori/river/conference/>