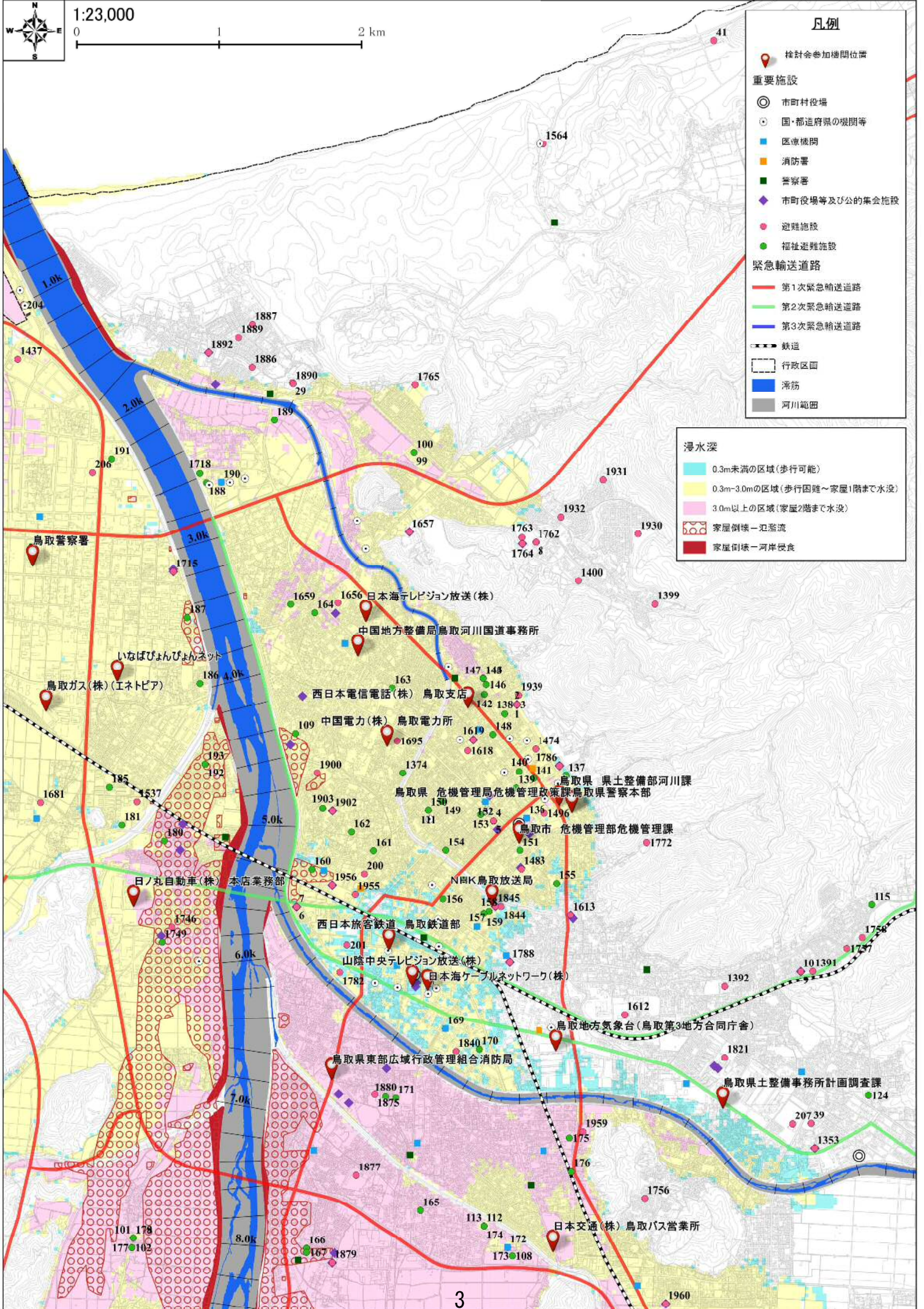


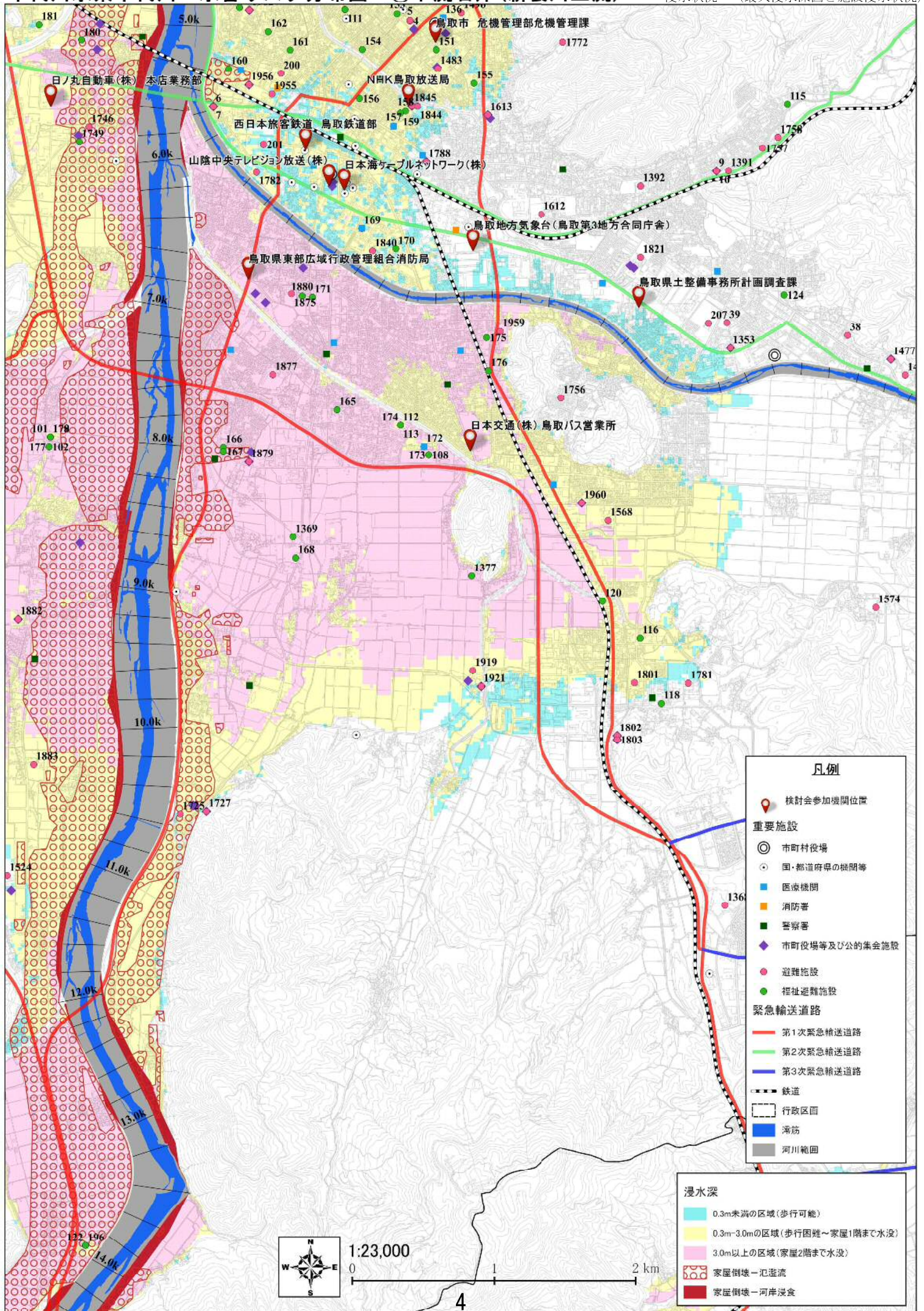
千代川水系千代川 水害リスク分布図 ①下流右岸(新袋川下流)

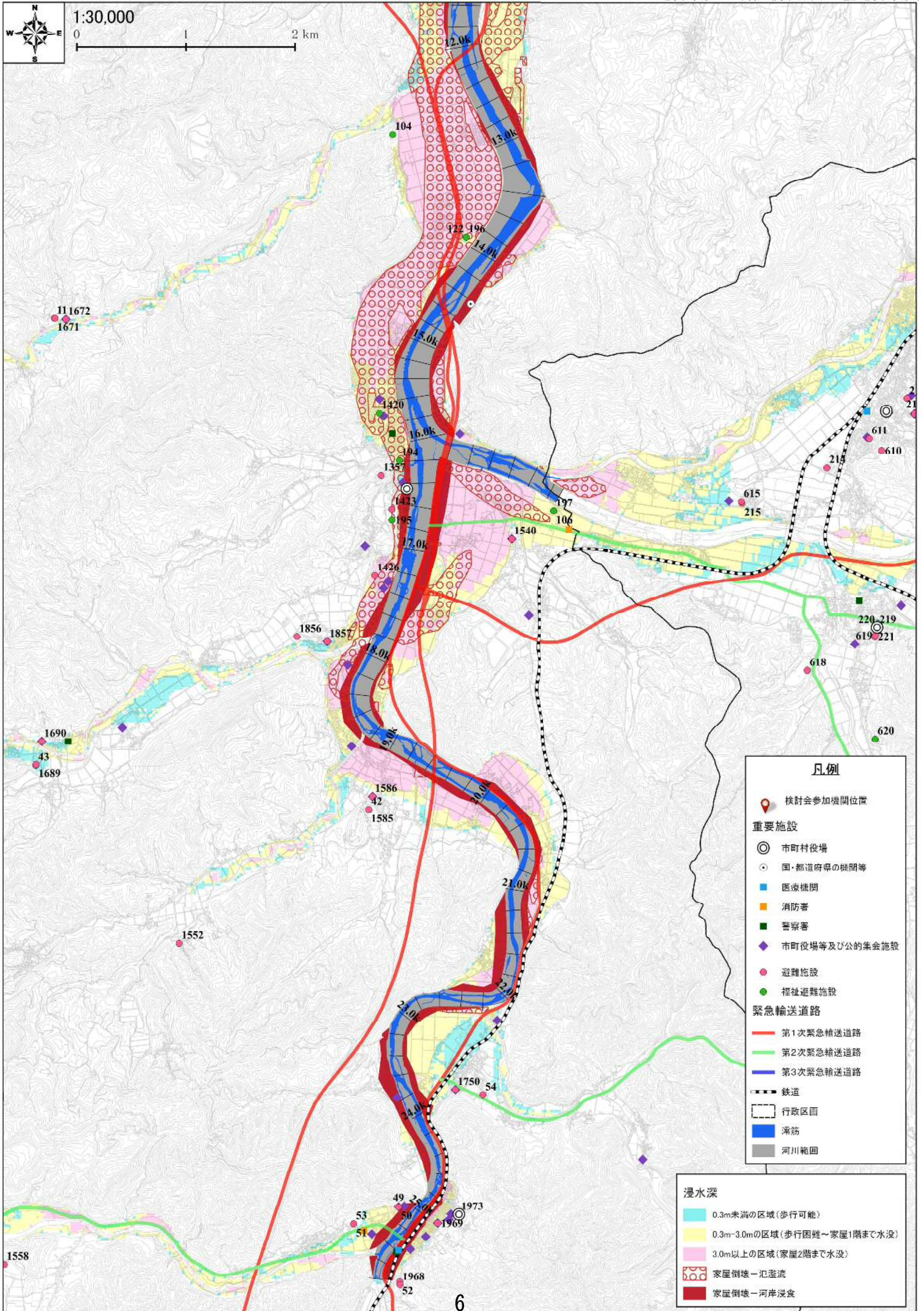
資料6-1 浸水状況 (最大浸水深図と施設浸水状況)



千代川水系千代川 水害リスク分布図 ②下流右岸(新袋川上流)

資料6-1 浸水状況 (最大浸水深図と施設浸水状況)





凡例

- 検討会参加機関位置
- 重要施設**
 - ◎ 市町村役場
 - 国・都道府県の機関等
 - 医療機関
 - 消防署
 - 警察署
 - ◆ 市町役場等及び公的集会施設
 - 避難施設
 - 福祉避難施設
- 緊急輸送道路**
 - 第1次緊急輸送道路
 - 第2次緊急輸送道路
 - 第3次緊急輸送道路
 - 鉄道
 - 行政区画
 - 滞防
 - 河川範囲

浸水深

- 0.3m未満の区域(歩行可能)
- 0.3m~3.0mの区域(歩行困難~家屋1階まで水没)
- 3.0m以上の区域(家屋2階まで水没)
- 家屋倒壊一氾濫流
- 家屋倒壊一河岸浸食

■ 浸水状況一覧

【検討会参加機関】

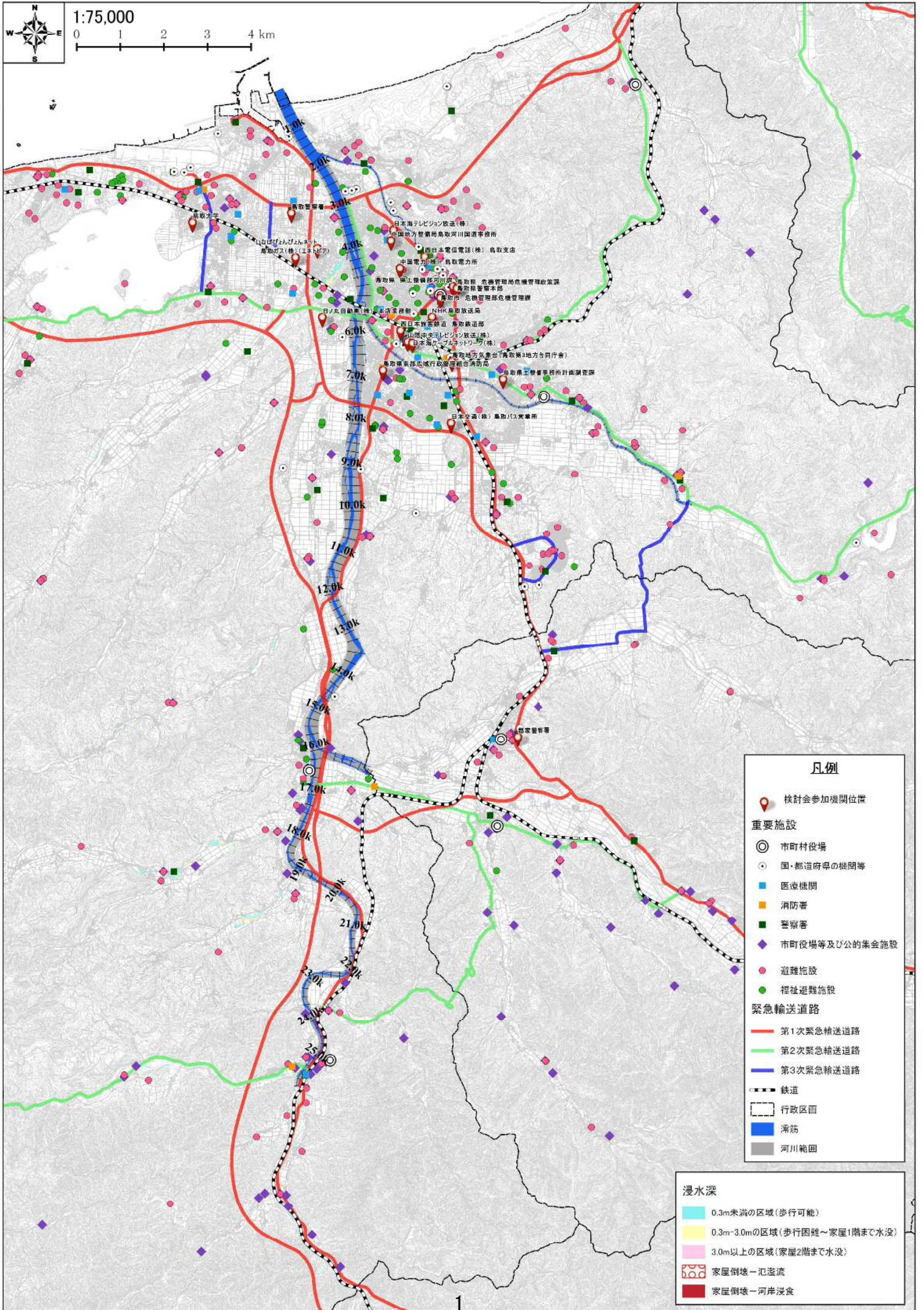
施設種類	施設名
	鳥取大学
気象台	鳥取地方気象台 (鳥取第3地方合同庁舎)
鳥取県	鳥取県 危機管理局危機管理政策課 鳥取県 県土整備部河川課
鳥取市	鳥取市 危機管理部危機管理課
警察	鳥取県警察本部 鳥取警察署 智頭警察署 郡家警察署
自衛隊	陸上自衛隊 第8普通科連隊
消防	鳥取県東部広域行政管理組合消防局
通信インフラ	西日本電信電話 (株) 鳥取支店
ライフライン	中国電力 (株) 鳥取電力所 鳥取ガス (株) (エネトピア)
鉄道	西日本旅客鉄道 鳥取鉄道部
バス	日本交通 (株) 鳥取バス営業所 日ノ丸自動車 (株) 本店業務部
報道関係	NHK鳥取放送局 日本海テレビジョン放送 (株) (株) 山陰放送 山陰中央テレビジョン放送 (株) 日本海ケーブルネットワーク (株) いなばびよんびよんネット
国土交通省	中国地方整備局鳥取河川国道事務所

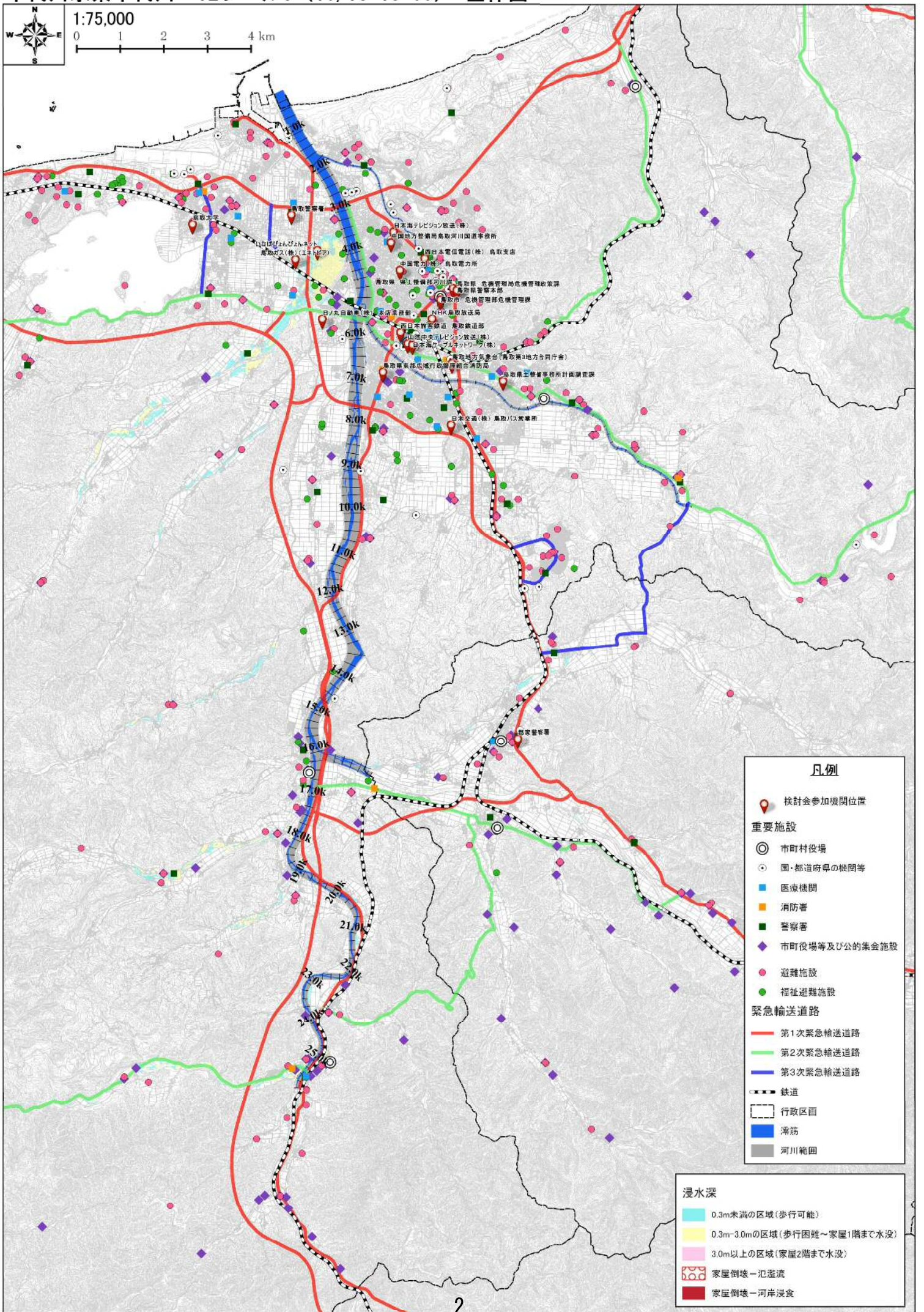
凡例

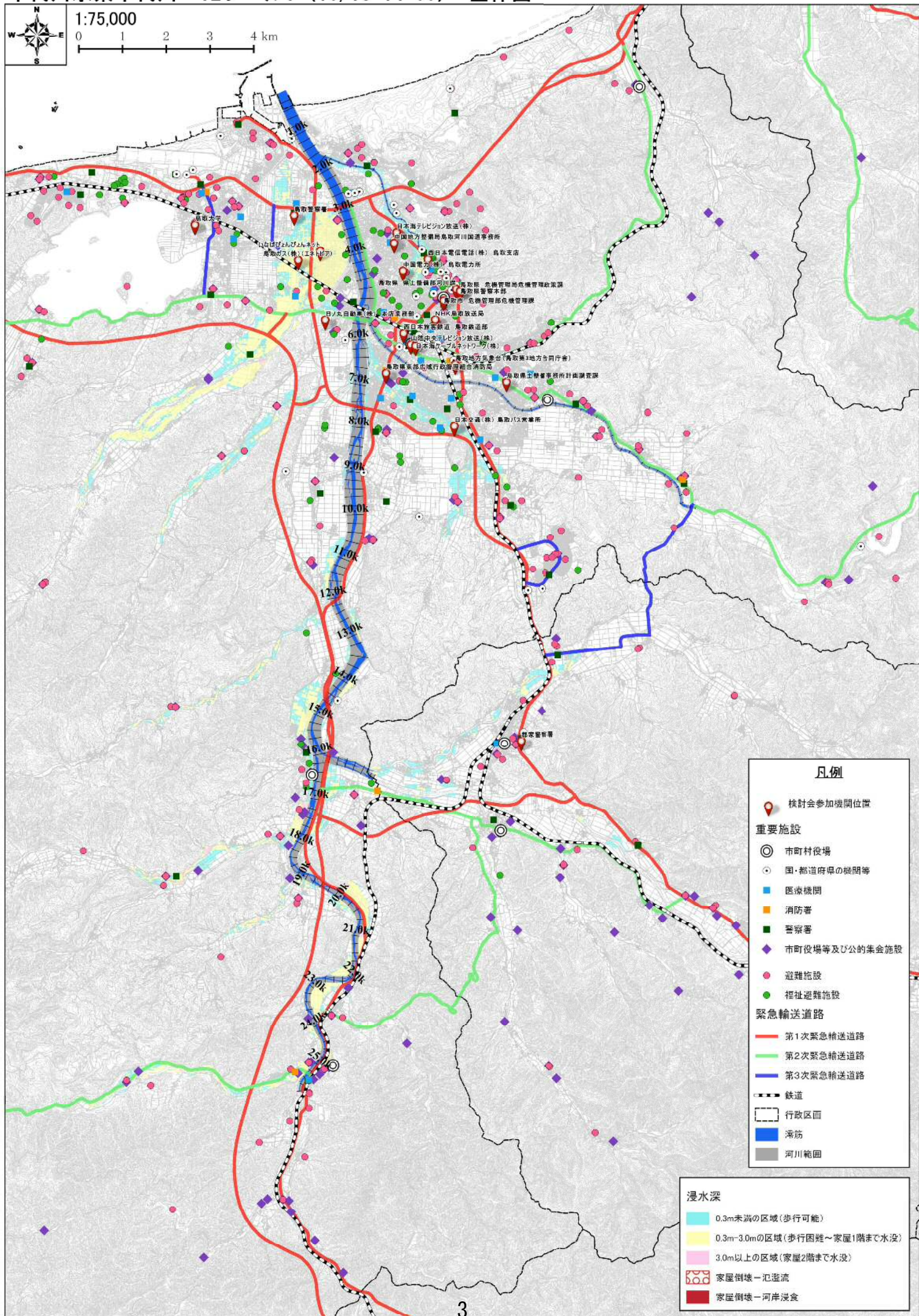
	0.3m未満
	0.3m~3.0m未満
	3.0m以上

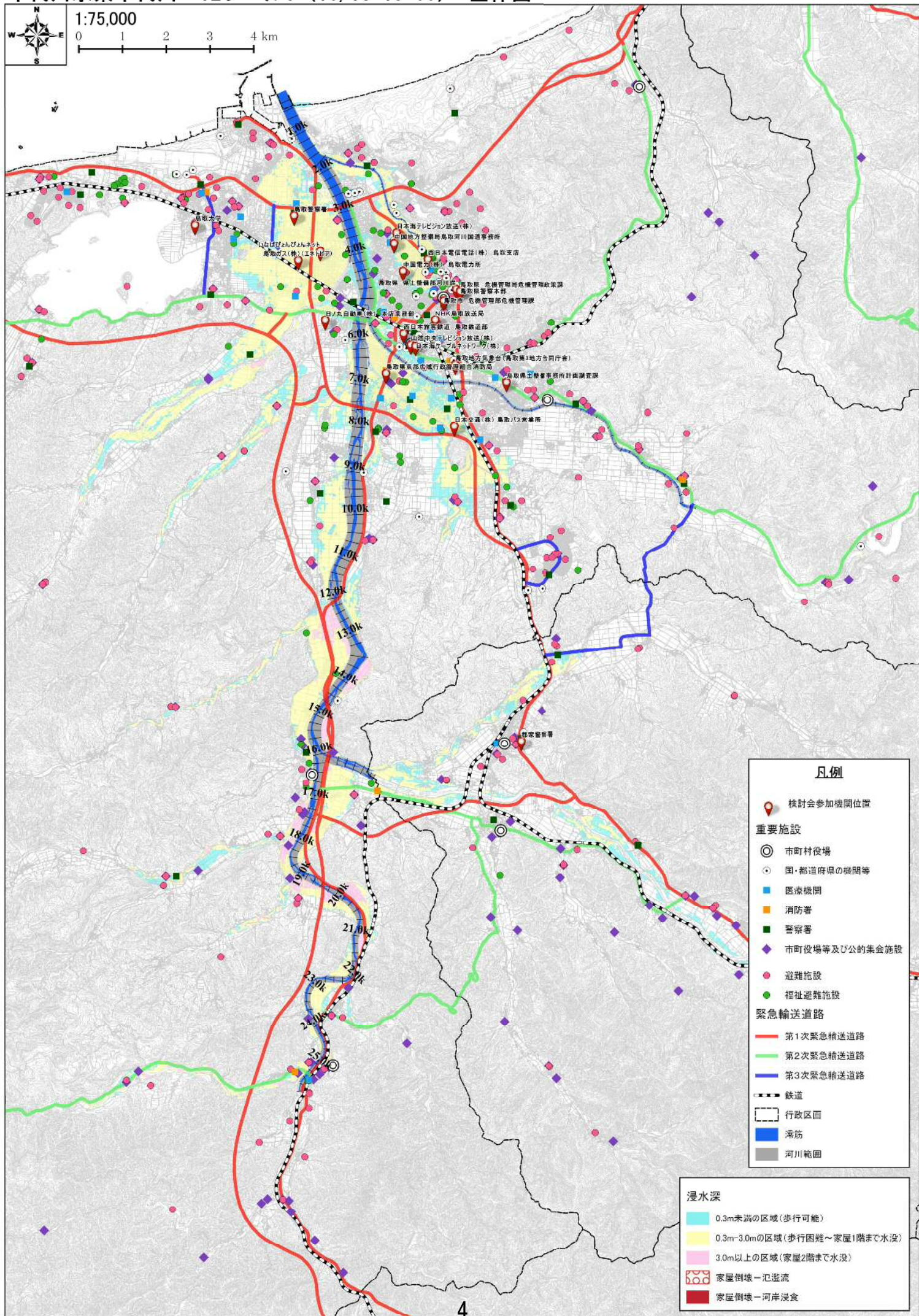
【避難施設・福祉避難施設】

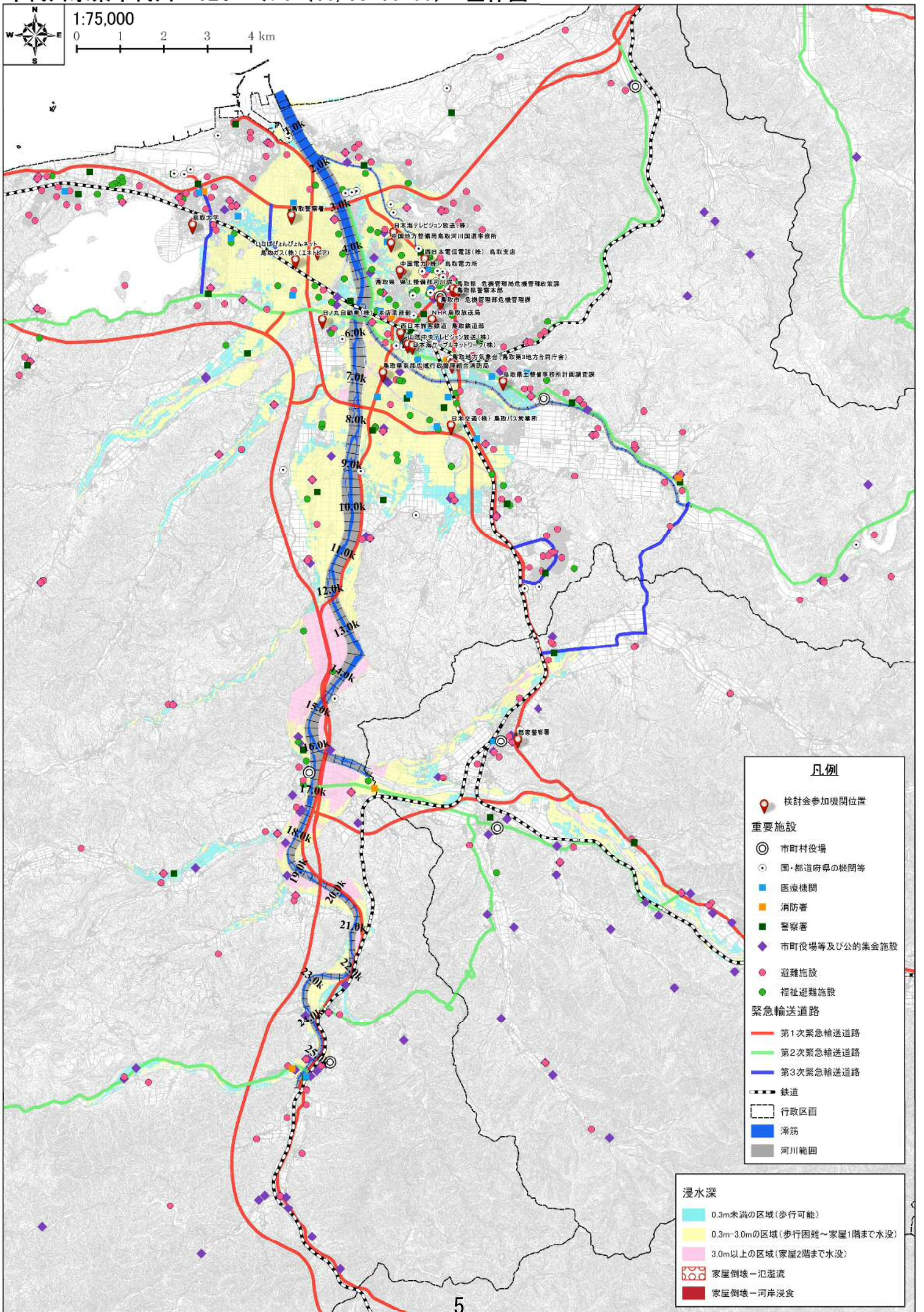
No.	避難施設名	No.	避難施設名	No.	避難施設名
1	久松会館	1371	ひまわり保育園	1715	千代水地区公民館
2	久松地区公民館	1374	みたから保育園	1718	千代保育園
3	久松会館体育館	1377	よねさと保育園	1722	遷喬小学校(グラウンド)
4	遷喬小学校	1384	旭河集会所	1723	遷喬小学校遷喬地区公民館
5	遷喬地区公民館	1385	結ヶ丘集会所	1725	富山小学校
6	人権交流プラザ	1387	井原公園	1726	富田体育館
7	中央人権福祉センター	1389	福常公民館	1729	相生第一公園
12	東郷小学校グラウンド	1390	福常子ども広場	1732	袋河原公民館
43	西郷小学校グラウンド	1396	雲山公共空地	1733	袋河原神社
49	用瀬町民会館	1397	永楽公園	1734	袋川緑地(袋川堤防上右岸)
50	用瀬人権文化センター	1401	円通寺児童館	1736	大賀寺西公園
55	(旧) 佐治中学校(体育館)	1410	下佐賀児童館	1737	大賀寺南公園
58	(旧)佐治中学校グラウンド	1411	下佐賀集会所	1744	大森公園
99	介護老人保健施設いなば幸朋苑	1413	下遊一木公民館	1746	大正小学校
100	介護老人福祉施設新いなば幸朋苑	1414	下味野児童館	1747	大正体育館
101	特別養護老人ホームはまゆう	1420	河原あゆっこ園	1748	大正地区公民館
102	介護老人保健施設はまゆう	1421	河原公会堂	1749	大正保育園
106	特別養護老人ホーム河原あすなろ	1422	河原人権福祉センター	1753	大槌井公園
108	鳥取市介護老人保健施設やすらぎ	1424	河原地区スポーツ広場	1754	大和体育館
109	鳥取西デザイナービルセンター	1425	河原地区公民館	1759	沢井手公園
111	ケアハウスあすなろ	1426	河原中学校	1765	中ノ郷中学校
112	養護老人ホーム鳥取市なごみ苑	1427	河原町勤労者体育館	1778	鳥取いなば産協佐治道東場(駐車場)
113	鳥取市南デザイナービルセンター	1428	河原町総合体育館	1784	鳥取市サッカー場「ハードスタジアム」
116	鳥取市ケイデザイナービルセンター	1430	河原町老人福祉センター	1785	鳥取市総合福祉センター「さきかか会館」
120	介護老人保健施設まきたみの郷	1437	賢善小学校	1787	鳥取市福祉文化会館
122	介護老人保健施設かわはら	1443	介護老人保健施設かわはら(駐車場)	1789	鳥取市長会館
136	鳥取赤十字病院	1449	菟谷生活改善センター	1790	鳥取市民体育館
137	久松保育園	1450	釜口公民館	1793	鳥取城北高等学校
138	適辺病院	1451	釜口子ども広場	1797	鳥取盲学校
139	愛育幼稚園	1466	吉成公共空地	1798	鳥取緑風高等学校
140	上田病院	1472	久松会館(久松地区公民館)(久松会館体育館)	1800	津ノ井スポーツ広場
141	小さき花園幼稚園	1474	久松小学校	1801	津ノ井小学校
142	メイブループ	1478	宮長いなば公園	1807	的場公共空地
143	スプリングハウスB	1481	牛戸公民館	1809	天神公園
144	ファウンテンハウス	1483	教育センター	1812	田島公共空地
145	スプリングハウスA	1487	勤労青少年ホーム	1813	田島第一公園
146	サンフラー	1496	県民文化会館「とりぎん文化会館」	1816	美郷小学校
147	エルスリー鳥取湯所	1497	元町公園	1817	東郷体育館
148	にしまち幸朋苑	1498	玄好町公園	1823	東富安公園
149	わつみ保育園	1499	古海児童館	1827	徳吉公民館
150	あすなろ	1500	古市集会所	1828	徳吉子ども広場
151	鳥取ルーテル幼稚園	1510	湖山町南3公共空地	1833	宮安長2公共空地
152	加藤整形外科医院	1521	幸町榊岡公園	1834	南雲公園
153	竹田内科医院	1523	江山人権福祉センター	1835	南雲山第二公園
154	前嶋眼科医院	1527	行徳苑	1837	南城北公園
155	つくし	1528	行徳公園	1838	人権福祉センター
156	山本外科内科医院	1529	行徳緑地	1839	南大賀寺公園
157	鳥取生協病院	1535	高草公園	1840	南中学校
158	鳥取第一幼稚園	1536	高草人権福祉センター	1844	白瀬小学校
159	鳥取産院	1537	高草中学校	1845	白瀬地区公民館
160	ドンド口家	1538	高津原公民館	1850	馬場児童館
161	三希望	1539	国安児童館	1858	八丁田公園
162	野の花診療所	1540	国英地区公民館	1859	八丁市公民館
163	鳥取第二幼稚園・おひさま保育園	1549	今在家公民館	1864	美成集会所
164	三木眼科	1555	佐治人権福祉センター	1874	美保公園
165	鳥取第四幼稚園・ほっぴい保育園	1556	佐治中学校	1875	美保小学校
166	みやもと産婦人科医院	1559	佐治町地域活性化センター	1876	美保地区公民館
167	おけがわ眼科	1566	財ノ木公園	1877	美保南小学校
168	きゅうだいの里	1567	財ノ木第二公園	1878	美保南体育館
169	池田外科医院	1568	榎ヶ丘中学校	1879	美保南地区公民館
170	ウイズユーリハビリ	1569	榎つみ公園	1880	美保保育園
171	美保保育園の子分園	1570	榎谷公園	1881	美穂スポーツ広場
172	鳥取市立病院	1571	榎谷南公園	1882	美穂地区公民館
173	鳥取市介護老人保健施設やすらぎ	1610	寿公園	1883	美和小学校
174	鳥取市なごみ苑	1614	秋里1号公園	1884	美和保育園
175	楠病院	1615	秋里タウン公園	1891	浜坂体育館
176	梨の郷	1616	秋里下水終末処理場	1893	浜坂中央公園
177	老人保健施設はまゆう	1618	静風小学校	1894	浜坂東公園
178	はまゆうの里	1619	静風地区公民館	1899	富安公園
179	特別養護老人ホームはまゆう	1627	小原公民館	1900	富森小学校
180	きゅうだいの里	1641	松保保育園	1901	富森体育館
182	さとにメディケアホームいろいろ	1654	城北デニス場	1902	富森地区公民館
183	ウイズユーフラップ	1655	城北公園	1903	富森保育園
184	ウイズユーハーモニー	1656	城北小学校	1905	布袋公民館
185	グループホームエヌ&エイナケイ&ティ	1658	城北地区公民館	1906	布袋多目的広場
186	グループホームうぶみ苑	1659	城北保育園	1917	福和田公民館
187	幸園ハウス鳥取	1660	職員会館(白砂)	1919	米里小学校
188	鳥取養護学校	1662	新雲山ふれあい公園	1920	米里体育館
189	鳥取あすなろ保育園	1665	新通り2公共空地	1921	米里地区公民館
190	鳥取県立中央病院	1667	新南公園	1922	片山集会所
191	ウイズユーオアシスウイズユーオリオン	1668	森坪多目的集会所	1926	豊実体育館
192	ウイズユーフレンス	1669	眞教寺公園	1927	豊実地区公民館
193	グループホームフレッシュ	1670	神戸児童館	1928	豊実保育園
194	喜らく庵かわはら	1672	神戸地区公民館	1939	北中学校
196	介護老人保健施設かわはら	1674	人権交流プラザ(中央人権福祉センター)	1955	明徳小学校
197	河原あすなろ	1681	世紀小学校	1956	明徳地区公民館
200	トスク本店	1685	正蓮寺公園	1958	面影1公共空地
201	イオン株式会社鳥取店	1687	聖神社	1959	面影小学校
202	イナハ自動車学校	1688	西円通寺児童館	1960	面影地区公民館
204	鳥取海上保安署	1689	西郷小学校	1961	面影二丁目公園
206	イオン株式会社鳥取北店	1691	西郷保育園	1963	弥生公園
210	東都家地区福祉施設	1693	西人権福祉センター	1969	用瀬地区公民館
604	たから保育所・園庭	1695	西中学校	1970	用瀬地区保健センター
1349	(旧)鳥取湖陵高等学校美和分校	1696	西町公園	1972	用瀬町勤労者体育センター
1355	イオン鳥取北店(駐車場)	1698	西町緑地	1974	用瀬町民会館(用瀬町中央公民館)(用瀬人権文化センター)
1358	グランデ公園	1699	西品治児童館	1981	緑ヶ丘公園
1362	さなえ公園	1710	青葉公園	1982	緑ヶ丘第二公園
1365	トスク本店(駐車場)	1712	千代デニス場	1983	緑浄寺
1366	なかよし公園	1713	千代水スポーツ広場	1987	六日市公民館
1369	のぞみ保育園	1714	千代水体育館	1988	徳文児童館

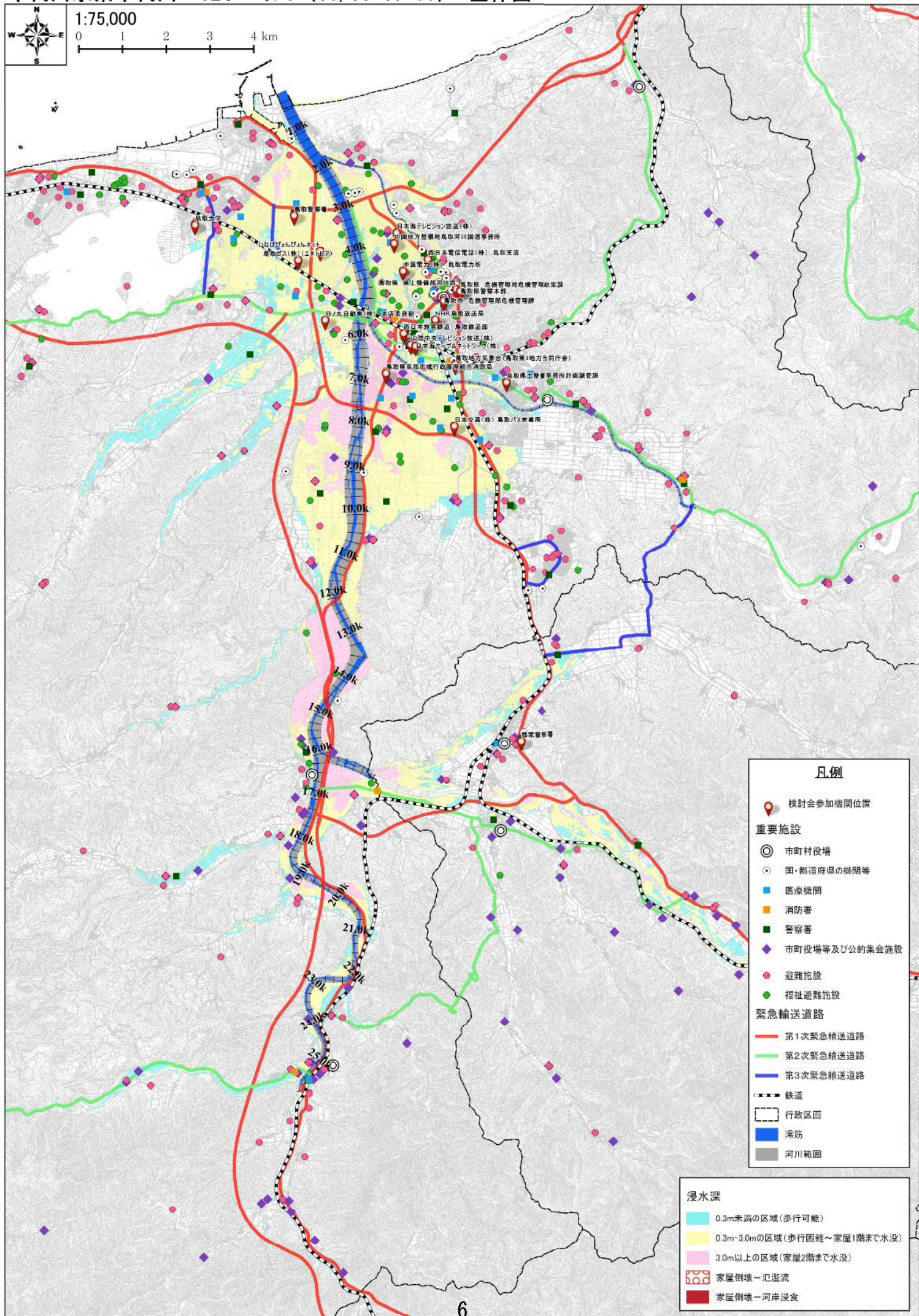


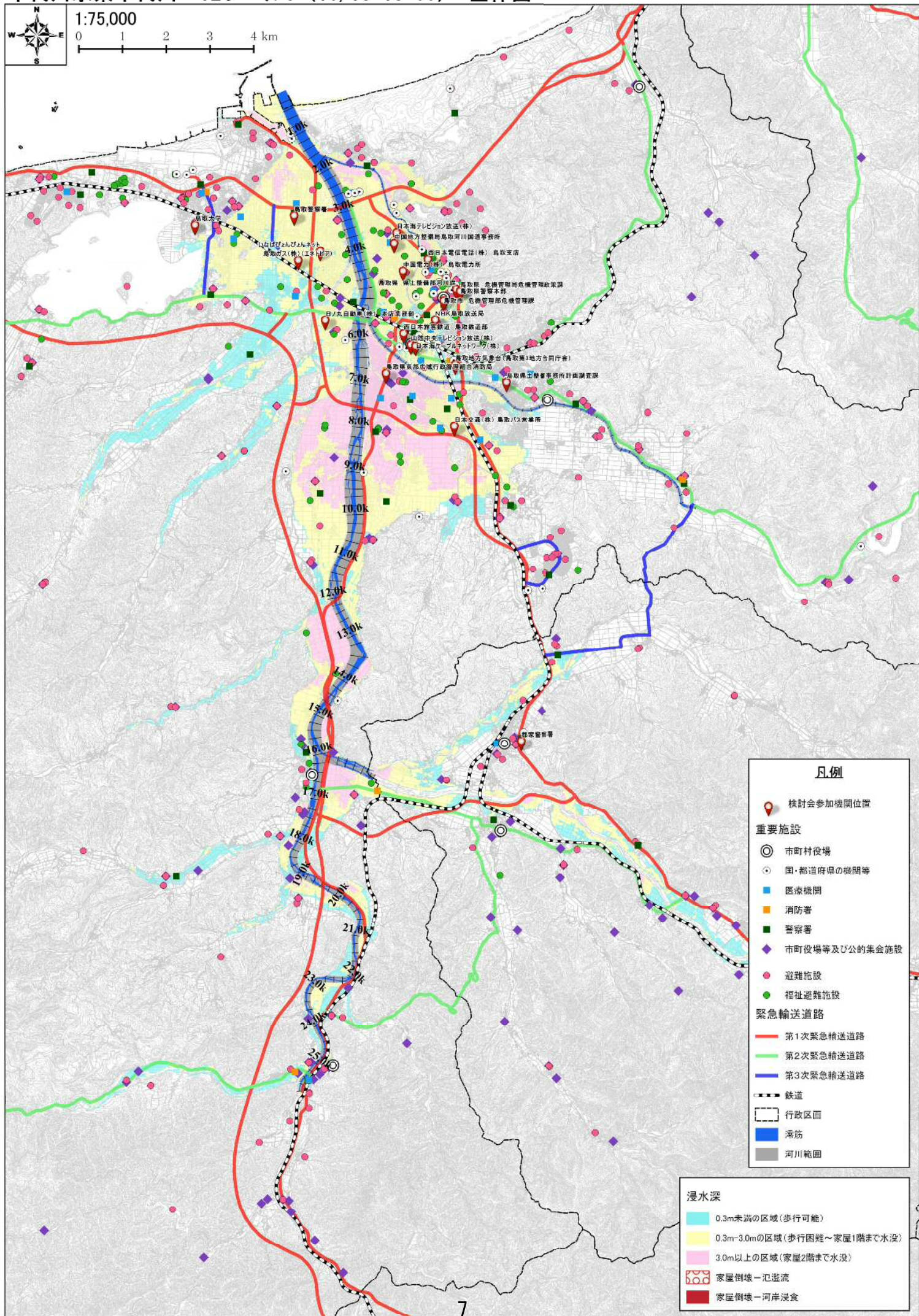




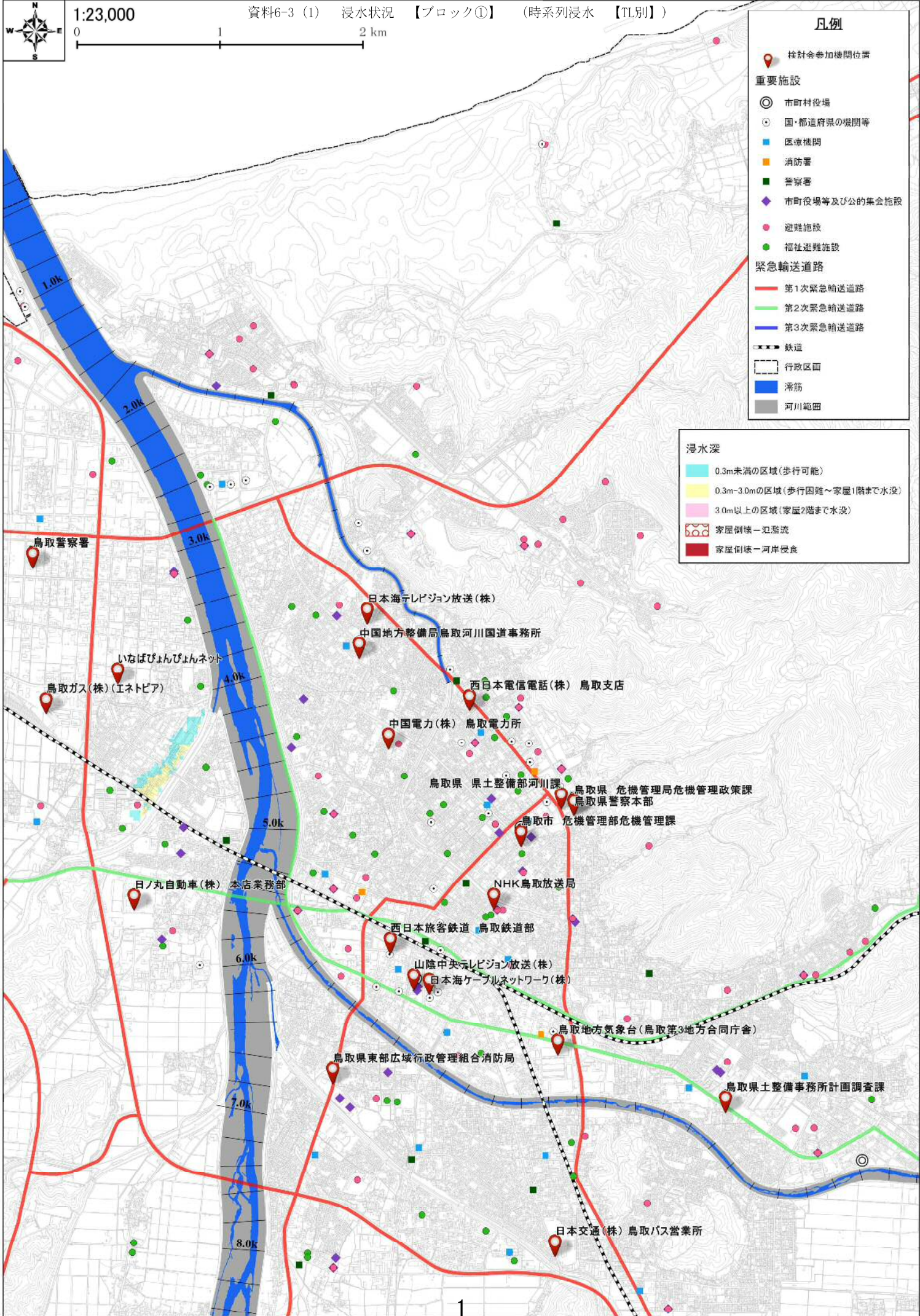








千代川水系千代川 TLレベル4 (10/18 12:00) ①下流右岸(新袋川下流)



千代川水系千代川 TLレベル5 (10/18 13:00) ①下流右岸(新袋川下流)



1:23,000

資料6-3 (1) 浸水状況 【ブロック①】 (時系列浸水 【TL別】)

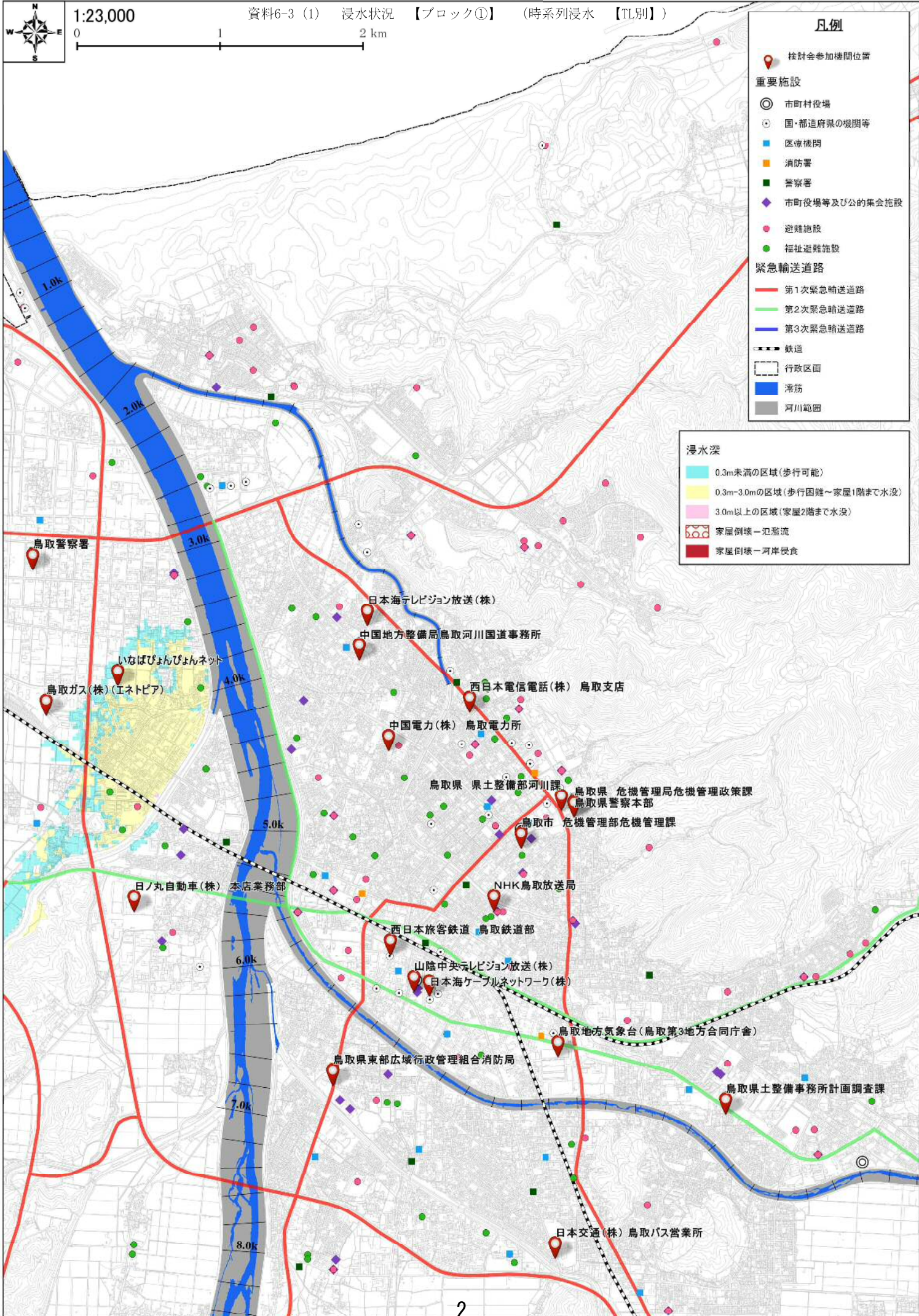
0 1 2 km

凡例

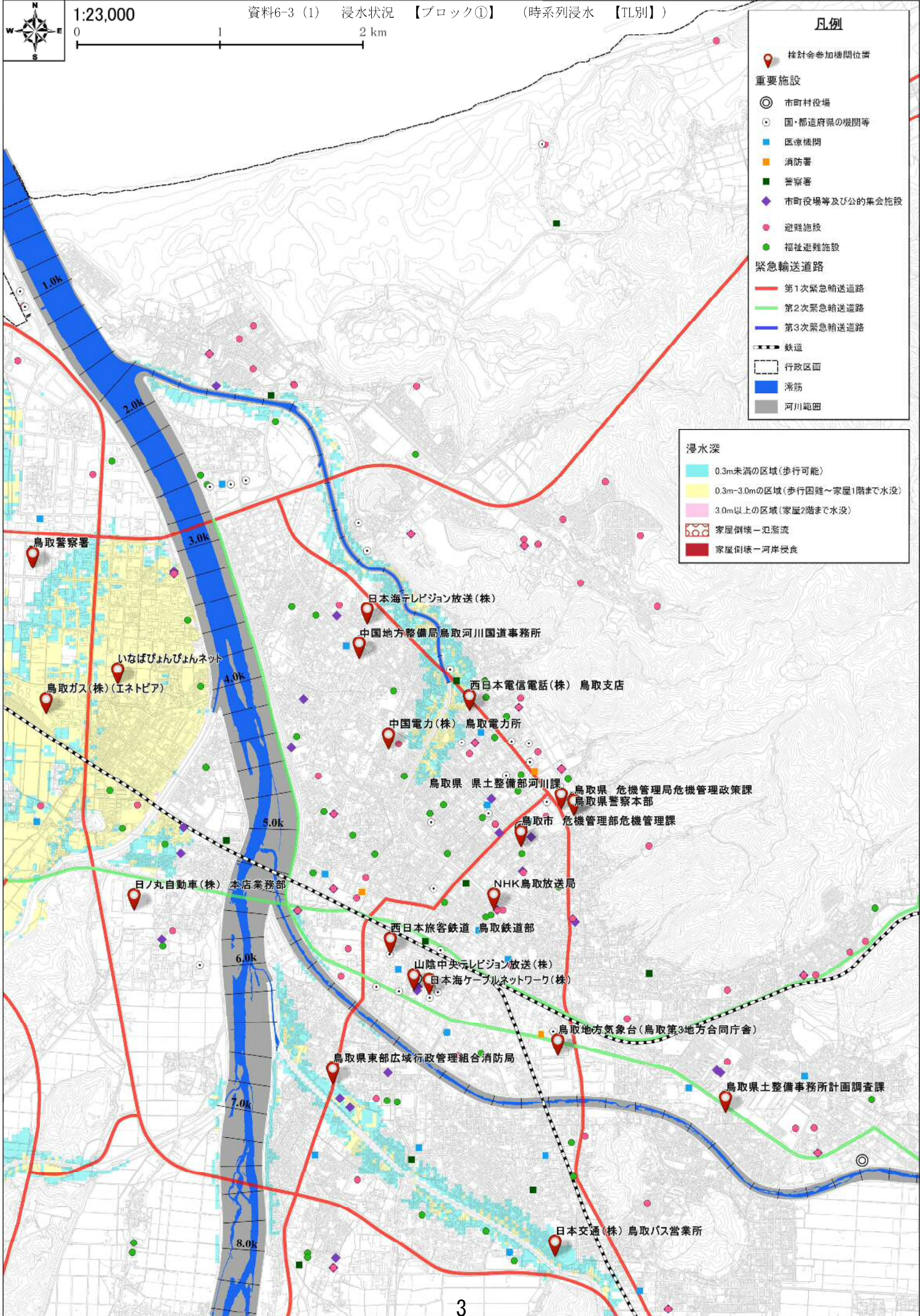
- 検討会参加機関位置
- 重要施設**
 - 市町村役場
 - 国・都道府県の機関等
 - 医療機関
 - 消防署
 - 警察署
 - 市町役場等及び公的集会施設
 - 避難施設
 - 福祉避難施設
- 緊急輸送道路**
 - 第1次緊急輸送道路
 - 第2次緊急輸送道路
 - 第3次緊急輸送道路
- 鉄道
- 行政区画
- 滞筋
- 河川範囲

浸水深

- 0.3m未満の区域(歩行可能)
- 0.3m-3.0mの区域(歩行困難～家屋1階まで水没)
- 3.0m以上の区域(家屋2階まで水没)
- 家屋倒壊-氾濫流
- 家屋倒壊-河岸侵食



千代川水系千代川 TLレベル5 (10/18 14:00) ①下流右岸(新袋川下流)



1:23,000

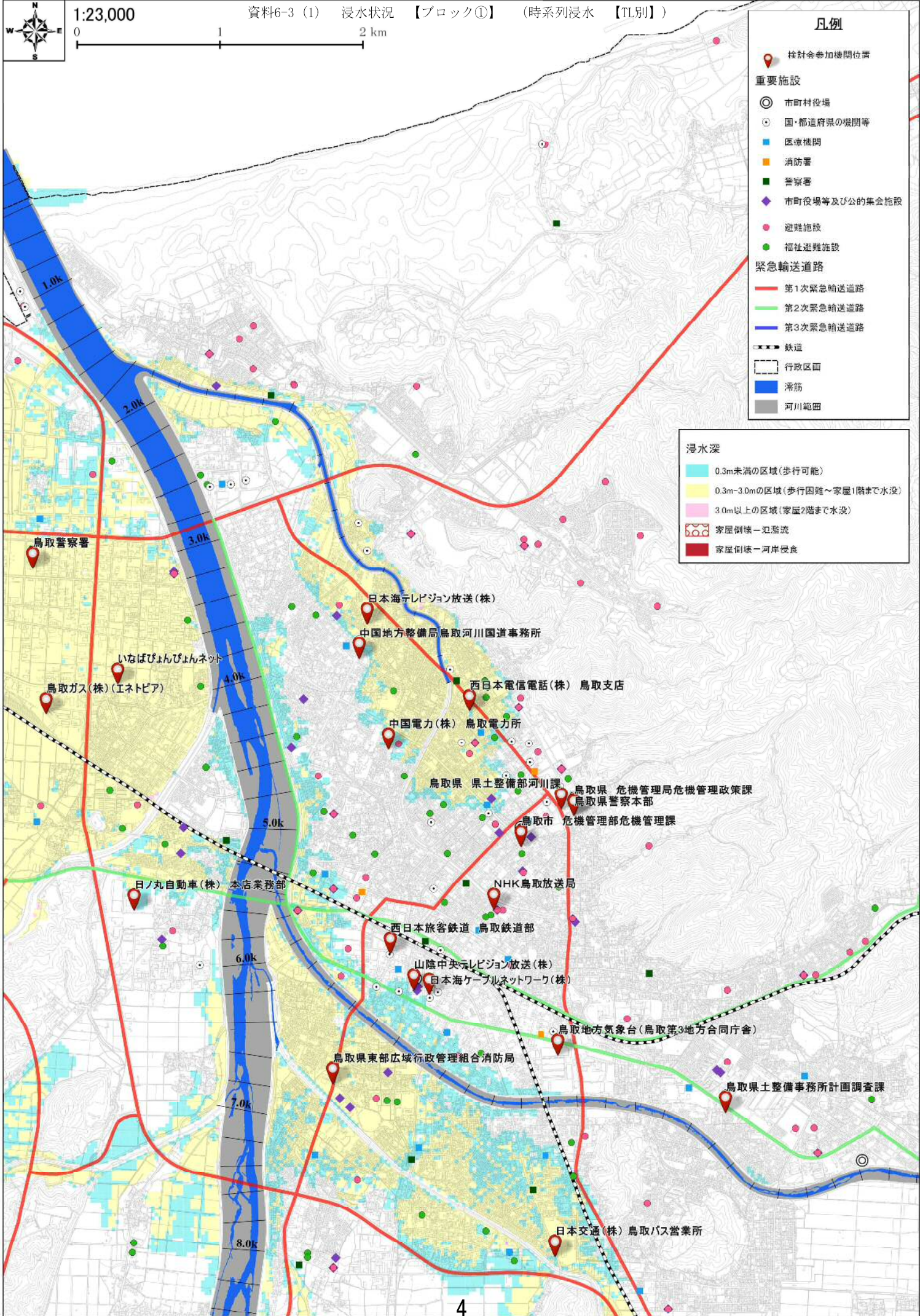
資料6-3 (1) 浸水状況 【ブロック①】 (時系列浸水 【TL別】)

凡例

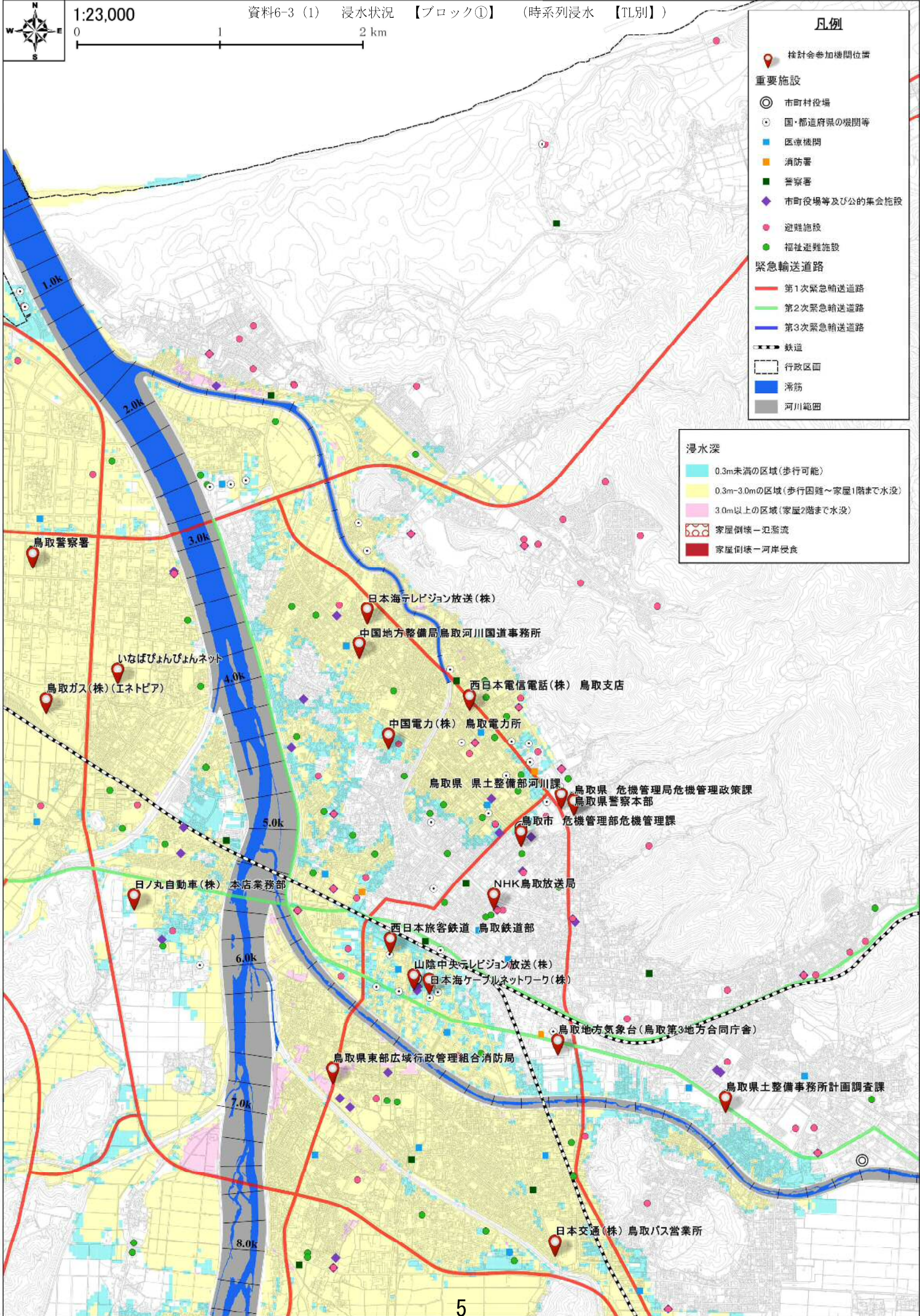
- 検討会参加機関位置
- 重要施設**
 - ◎ 市町村役場
 - 国・都道府県の機関等
 - 医療機関
 - 消防署
 - 警察署
 - ◆ 市町役場等及び公的集会施設
 - 避難施設
 - 福祉避難施設
- 緊急輸送道路**
 - 第1次緊急輸送道路
 - 第2次緊急輸送道路
 - 第3次緊急輸送道路
- 鉄道
- 行政区画
- 滞筋
- 河川範囲

- 浸水深**
- 0.3m未満の区域(歩行可能)
 - 0.3m-3.0mの区域(歩行困難～家屋1階まで水没)
 - 3.0m以上の区域(家屋2階まで水没)
 - 家屋倒壊一辺逆流
 - 家屋倒壊一河岸侵食

千代川水系千代川 TLレベル5 (10/18 15:00) ①下流右岸(新袋川下流)



千代川水系千代川 TLレベル5 (10/18 16:00) ①下流右岸(新袋川下流)



千代川水系千代川 TLレベル5 (10/18 17:00) ①下流右岸(新袋川下流)



1:23,000

資料6-3 (1) 浸水状況 【ブロック①】 (時系列浸水 【TL別】)

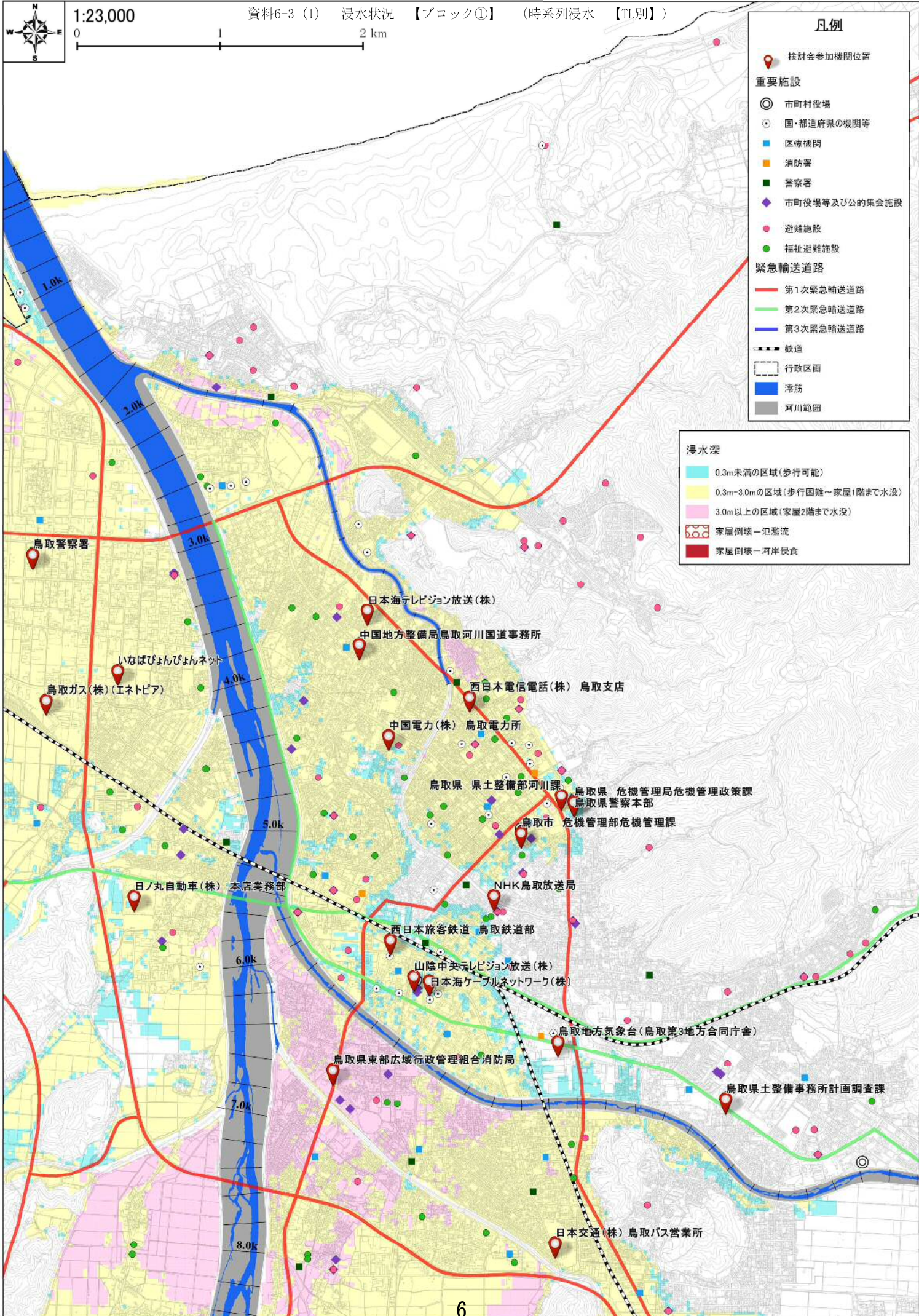
0 1 2 km

凡例

- 検討会参加機関位置
- 重要施設**
- 市町村役場
- 国・都道府県の機関等
- 医療機関
- 消防署
- 警察署
- 市町役場等及び公的集会施設
- 避難施設
- 福祉避難施設
- 緊急輸送道路**
- 第1次緊急輸送道路
- 第2次緊急輸送道路
- 第3次緊急輸送道路
- 鉄道
- 行政区画
- 滞筋
- 河川範囲

浸水深

- 0.3m未満の区域(歩行可能)
- 0.3m-3.0mの区域(歩行困難～家屋1階まで水没)
- 3.0m以上の区域(家屋2階まで水没)
- 家屋倒壊一辺逆流
- 家屋倒壊一河岸侵食



千代川水系千代川 TLレベル5 (10/18 18:00) ①下流右岸(新袋川下流)



1:23,000

資料6-3 (1) 浸水状況 【ブロック①】 (時系列浸水 【TL別】)

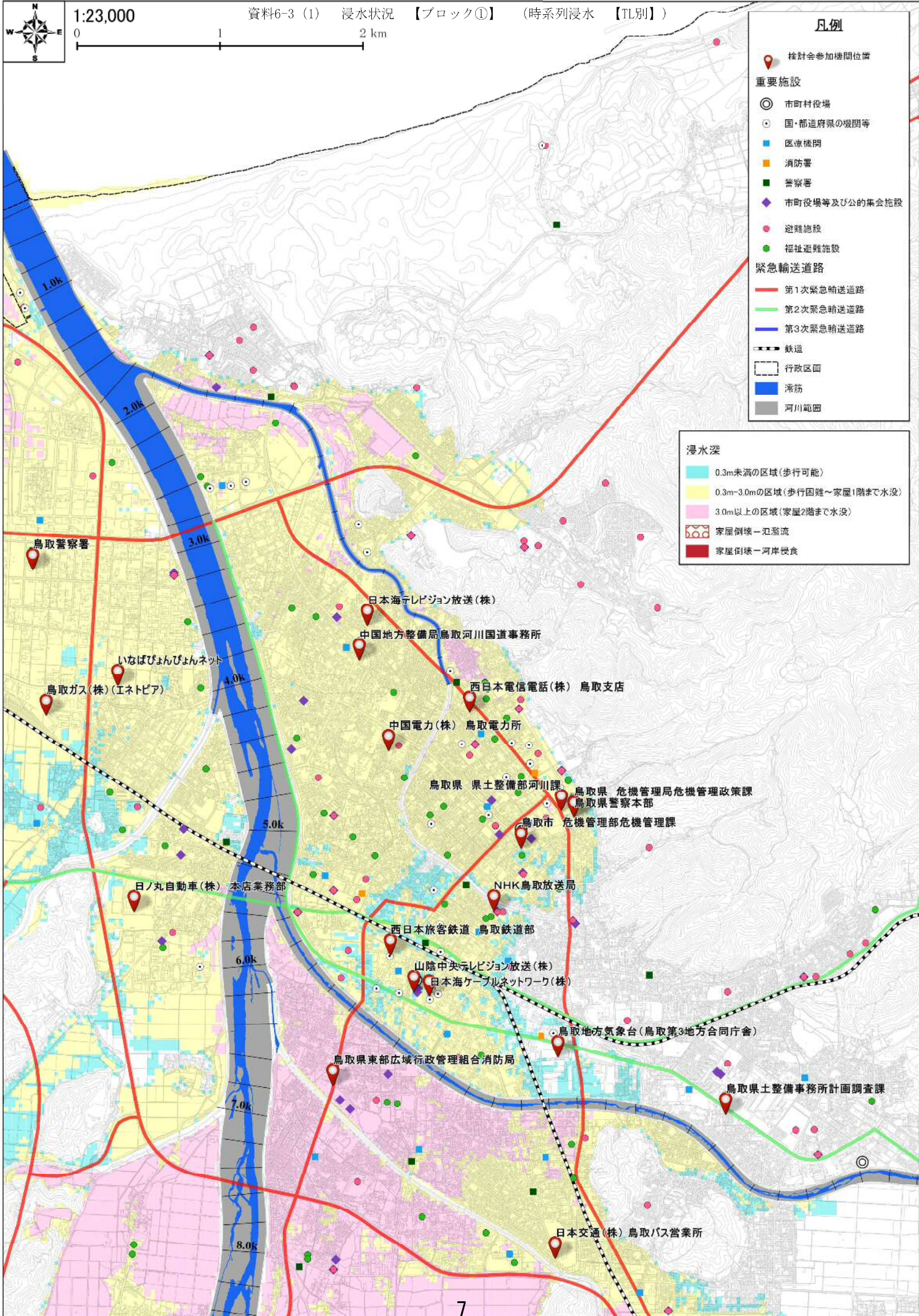
0 1 2 km

凡例

- 検討会参加機関位置
- 重要施設**
- 市町村役場
- 国・都道府県の機関等
- 医療機関
- 消防署
- 警察署
- 市町村役場等及び公的集会施設
- 避難施設
- 福祉避難施設
- 緊急輸送道路**
- 第1次緊急輸送道路
- 第2次緊急輸送道路
- 第3次緊急輸送道路
- 鉄道
- 行政区画
- 滞筋
- 河川範囲

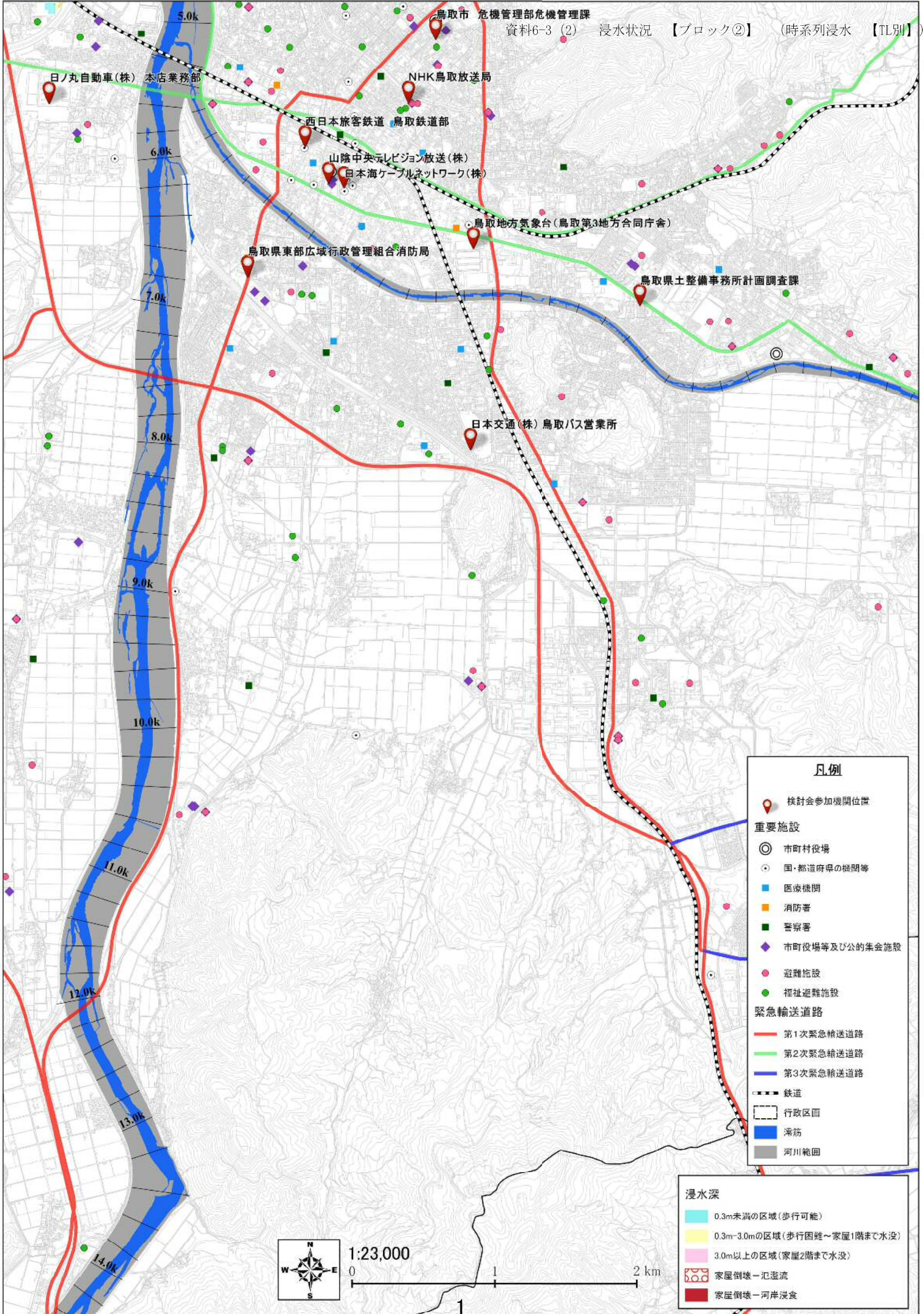
浸水深

- 0.3m未満の区域(歩行可能)
- 0.3m-3.0mの区域(歩行困難～家屋1階まで水没)
- 3.0m以上の区域(家屋2階まで水没)
- 家屋倒壊～氾濫流
- 家屋倒壊～河岸侵食



千代川水系千代川 TLレベル4 (10/18 12:00) ②下流右岸(新袋川上流)

鳥取市 危機管理部危機管理課
資料6-3 (2) 浸水状況 【ブロック②】 (時系列浸水 【TL別】)



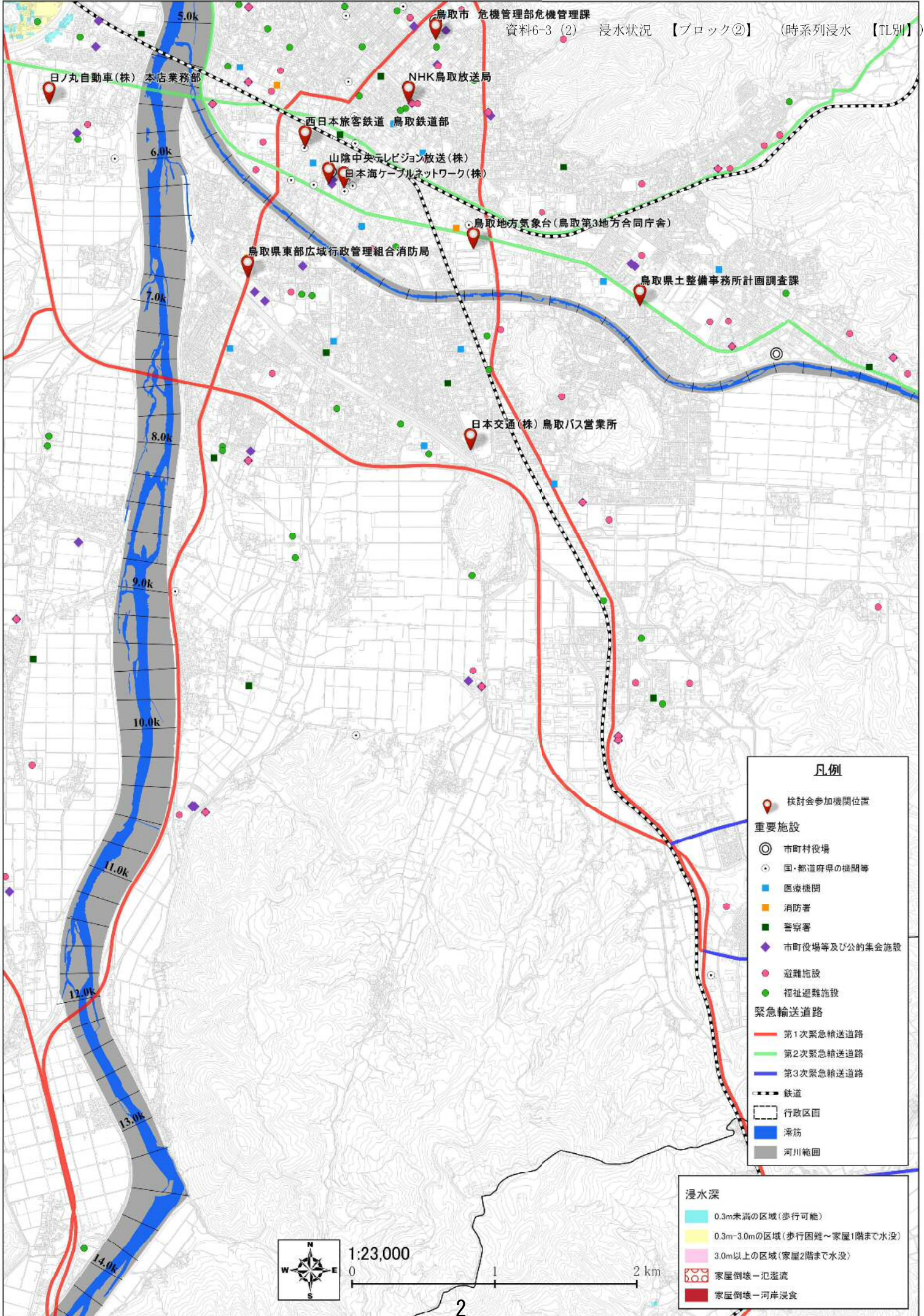
- ### 凡例
- 検討会参加機関位置
 - 重要施設**
 - ◎ 市町村役場
 - 国・都道府県の機関等
 - 医療機関
 - 消防署
 - 警察署
 - ◆ 市町村役場等及び公的集会施設
 - 避難施設
 - 福祉避難施設
 - 緊急輸送道路**
 - 第1次緊急輸送道路
 - 第2次緊急輸送道路
 - 第3次緊急輸送道路
 - 鉄道
 - - - 行政区画
 - 滞防
 - 河川範囲

- ### 浸水深
- 0.3m未満の区域(歩行可能)
 - 0.3m~3.0mの区域(歩行困難~家屋1階まで水没)
 - 3.0m以上の区域(家屋2階まで水没)
 - 家屋倒壊一氾濫流
 - 家屋倒壊一河岸浸食

1:23,000
0 1 2 km

千代川水系千代川 TLレベル5 (10/18 13:00) ②下流右岸(新袋川上流)

鳥取市 危機管理部危機管理課
資料6-3 (2) 浸水状況 【ブロック②】 (時系列浸水 【TL別】)



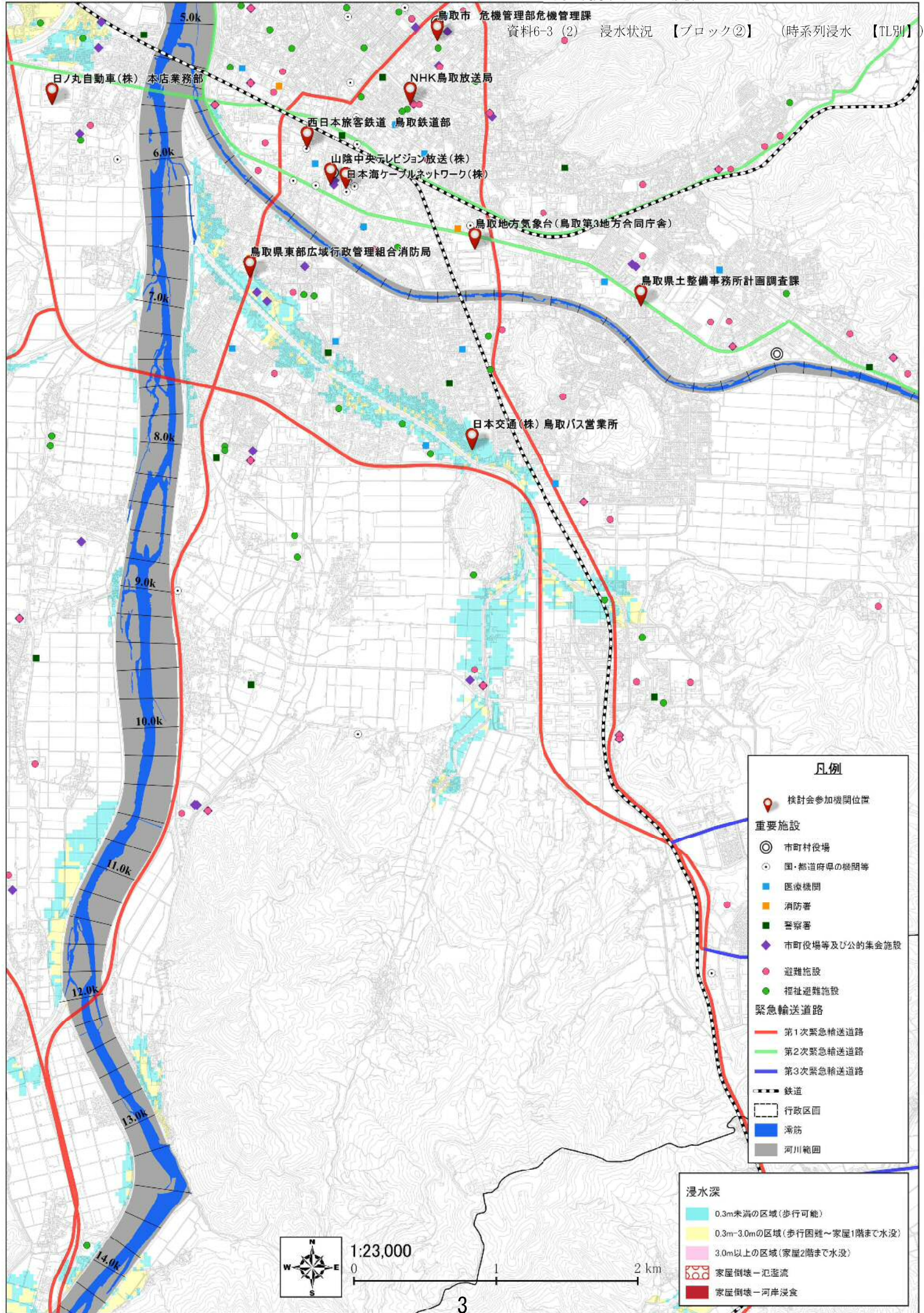
- 凡例**
- 検討会参加機関位置
 - 重要施設**
 - ◎ 市町村役場
 - 国・都道府県の機関等
 - 医療機関
 - 消防署
 - 警察署
 - ◆ 市町村役場等及び公的集会施設
 - 避難施設
 - 福祉避難施設
 - 緊急輸送道路**
 - 第1次緊急輸送道路
 - 第2次緊急輸送道路
 - 第3次緊急輸送道路
 - 鉄道
 - 行政区画
 - 浸水
 - 河川範囲

- 浸水深**
- 0.3m未満の区域(歩行可能)
 - 0.3m~3.0mの区域(歩行困難~家屋1階まで水没)
 - 3.0m以上の区域(家屋2階まで水没)
 - 家屋倒壊一氾濫流
 - 家屋倒壊一河岸浸食

1:23,000
0 1 2 km

千代川水系千代川 TLレベル5 (10/18 14:00) ②下流右岸(新袋川上流)

鳥取市 危機管理部危機管理課
資料6-3 (2) 浸水状況 【ブロック②】 (時系列浸水 【TL別】)



日ノ丸自動車(株) 本店業務部

鳥取市 危機管理部危機管理課

NHK鳥取放送局

西日本旅客鉄道 鳥取鉄道部

山陰中央テレビジョン放送(株)

日本海ケーブルネットワーク(株)

鳥取地方気象台(鳥取第3地方合同庁舎)

鳥取県東部広域行政管理組合消防局

鳥取県土整備事務所計画調査課

日本交通(株) 鳥取バス営業所

凡例

- 検討会参加機関位置
- 重要施設**
- 市町村役場
- 国・都道府県の機関等
- 医療機関
- 消防署
- 警察署
- 市町村役場等及び公的集会施設
- 避難施設
- 福祉避難施設
- 緊急輸送道路**
- 第1次緊急輸送道路
- 第2次緊急輸送道路
- 第3次緊急輸送道路
- 鉄道
- 行政区画
- 滞防
- 河川範囲

浸水深

- 0.3m未満の区域(歩行可能)
- 0.3m~3.0mの区域(歩行困難~家屋1階まで水没)
- 3.0m以上の区域(家屋2階まで水没)
- 家屋倒壊~氾濫流
- 家屋倒壊~河岸浸食

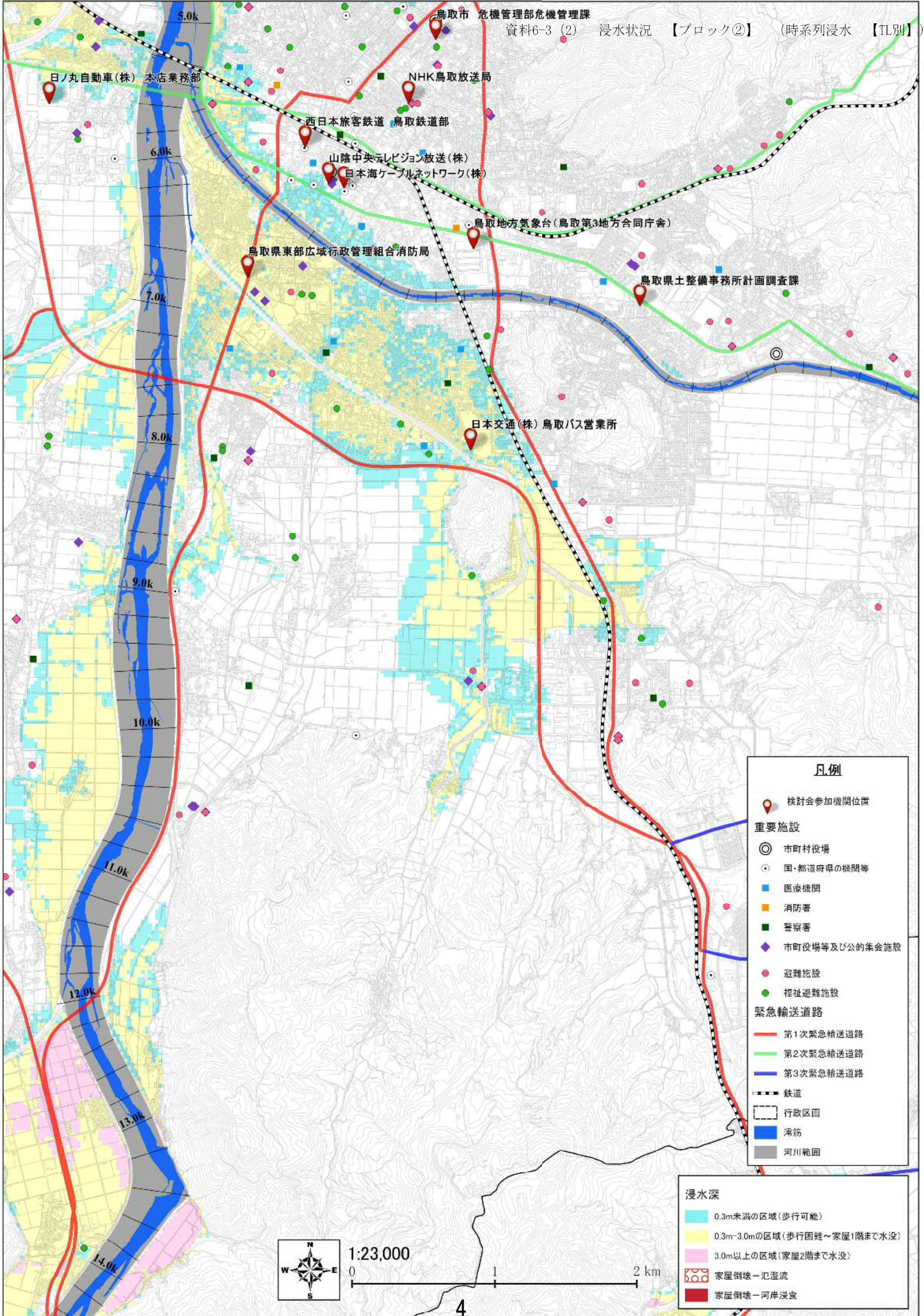


1:23,000

0 1 2 km

千代川水系千代川 TLレベル5 (10/18 15:00) ②下流右岸(新袋川上流)

鳥取市 危機管理部危機管理課
資料6-3 (2) 浸水状況 【ブロック②】 (時系列浸水 【TL別】)



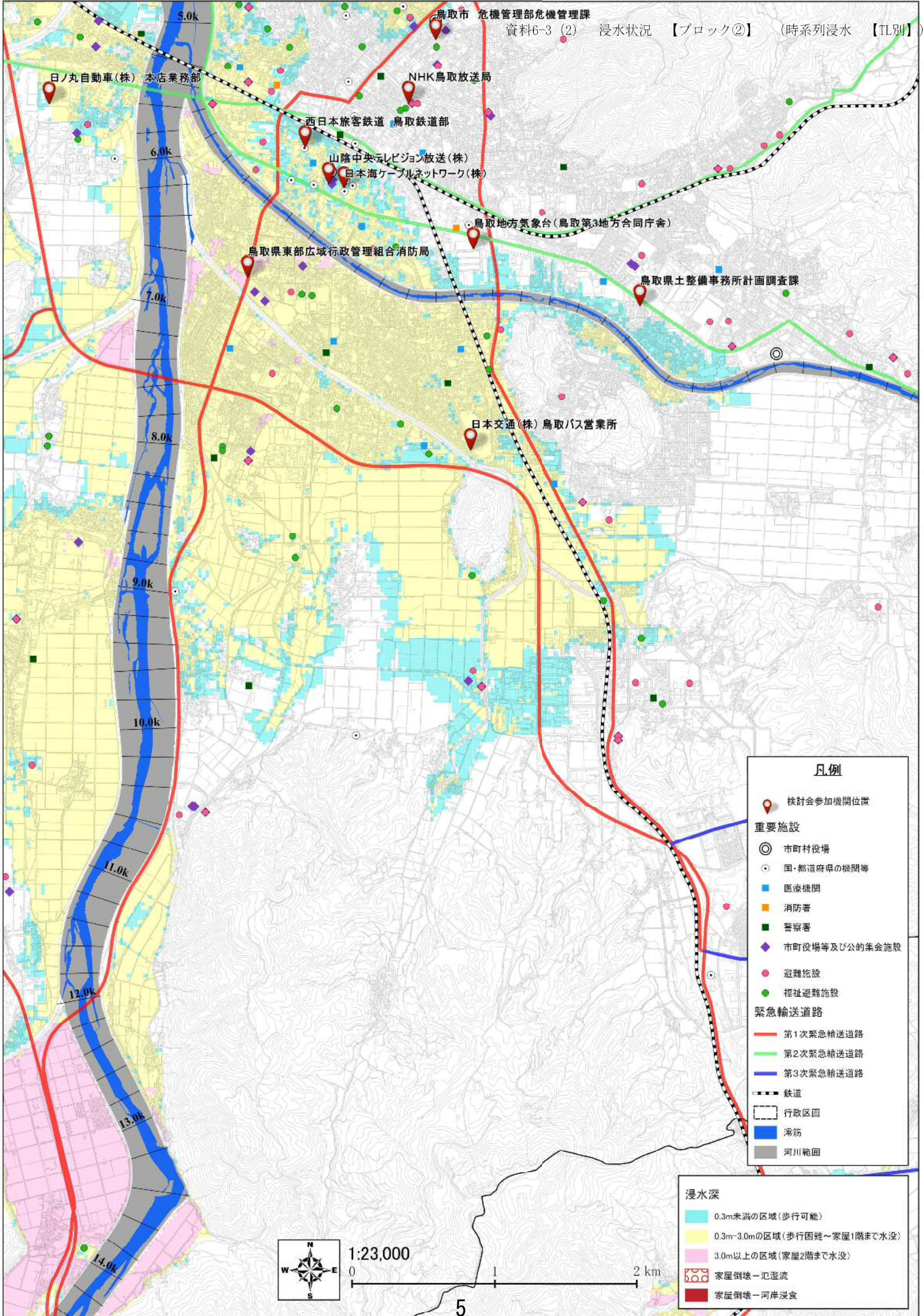
- 凡例**
- 検討会参加機関位置
 - 重要施設**
 - ◎ 市町村役場
 - 国・都道府県の機関等
 - 医療機関
 - 消防署
 - 警察署
 - ◆ 市町役場等及び公的集会施設
 - 避難施設
 - 福祉避難施設
 - 緊急輸送道路**
 - 第1次緊急輸送道路
 - 第2次緊急輸送道路
 - 第3次緊急輸送道路
 - 鉄道
 - 行政区画
 - 滞防
 - 河川範囲

- 浸水深**
- 0.3m未満の区域(歩行可能)
 - 0.3m~3.0mの区域(歩行困難~家屋1階まで水没)
 - 3.0m以上の区域(家屋2階まで水没)
 - 家屋倒壊一氾濫流
 - 家屋倒壊一河岸浸食



千代川水系千代川 TLレベル5 (10/18 16:00) ②下流右岸(新袋川上流)

鳥取市 危機管理部危機管理課
資料6-3 (2) 浸水状況 【ブロック②】 (時系列浸水 【TL別】)

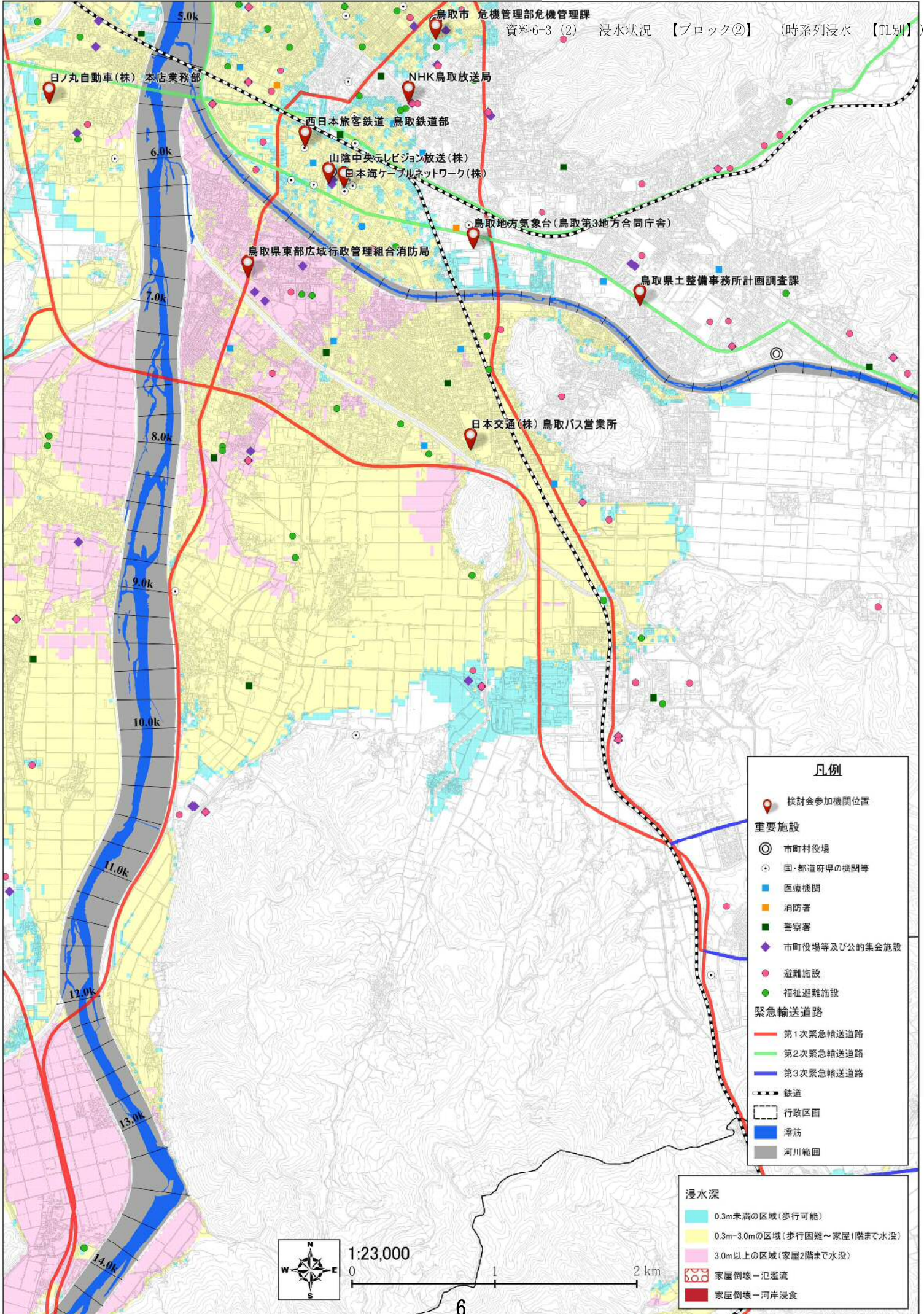


1:23,000



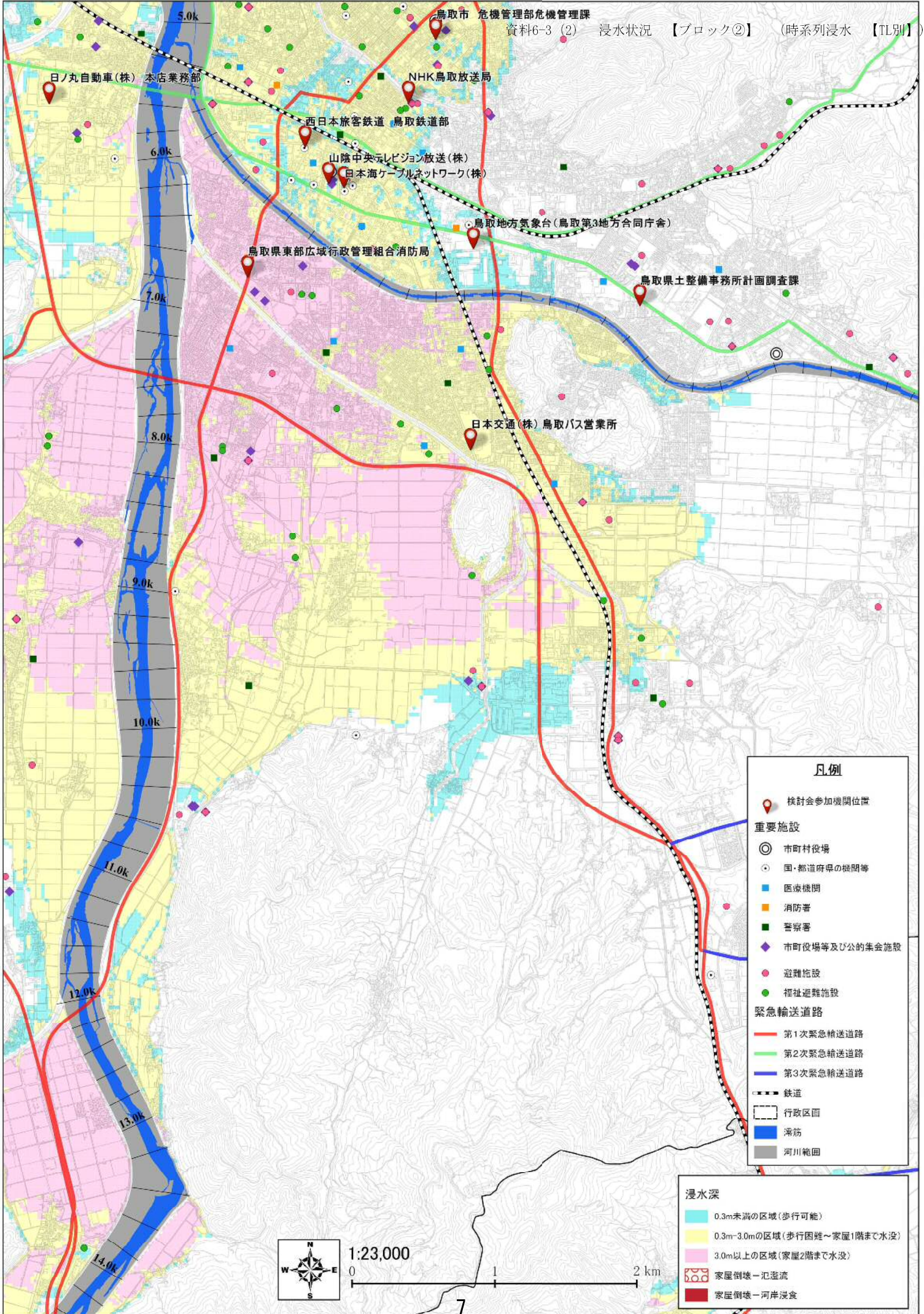
千代川水系千代川 TLレベル5 (10/18 17:00) ②下流右岸(新袋川上流)

鳥取市 危機管理部危機管理課
資料6-3 (2) 浸水状況 【ブロック②】 (時系列浸水 【TL別】)



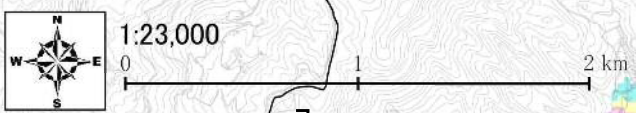
千代川水系千代川 TLレベル5 (10/18 18:00) ②下流右岸(新袋川上流)

鳥取市 危機管理部危機管理課
資料6-3 (2) 浸水状況 【ブロック②】 (時系列浸水 【TL別】)



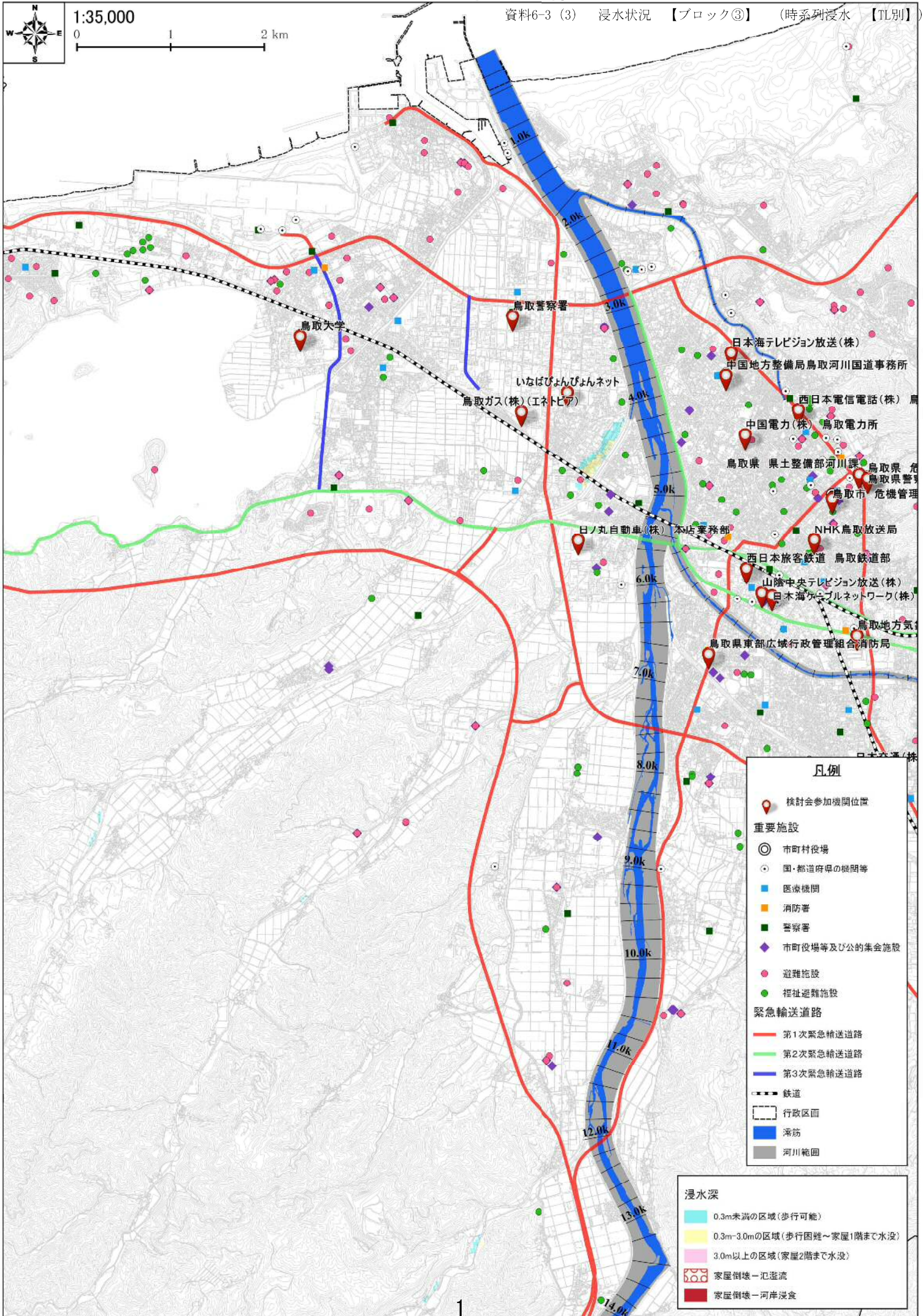
- ### 凡例
- 📍 検討会参加機関位置
 - 重要施設**
 - 🏛️ 市町村役場
 - 🏢 国・都道府県の機関等
 - 🏥 医療機関
 - 🚒 消防署
 - 👮 警察署
 - 🏛️ 市町村役場等及び公的集会施設
 - 🏠 避難施設
 - 🏠 福祉避難施設
 - 緊急輸送道路**
 - 🔴 第1次緊急輸送道路
 - 🟢 第2次緊急輸送道路
 - 🟡 第3次緊急輸送道路
 - 🚉 鉄道
 - 🗺️ 行政区画
 - 🌊 浸水
 - 🌊 河川範囲

- ### 浸水深
- 🟡 0.3m未満の区域(歩行可能)
 - 🟠 0.3m~3.0mの区域(歩行困難~家屋1階まで水没)
 - 🟡 3.0m以上の区域(家屋2階まで水没)
 - 🏠 家屋倒壊一氾濫流
 - 🏠 家屋倒壊一河岸浸食



千代川水系千代川 TLレベル4 (10/18 12:00) ③下流左岸

資料6-3 (3) 浸水状況 【ブロック③】 (時系列浸水 【TL別】)

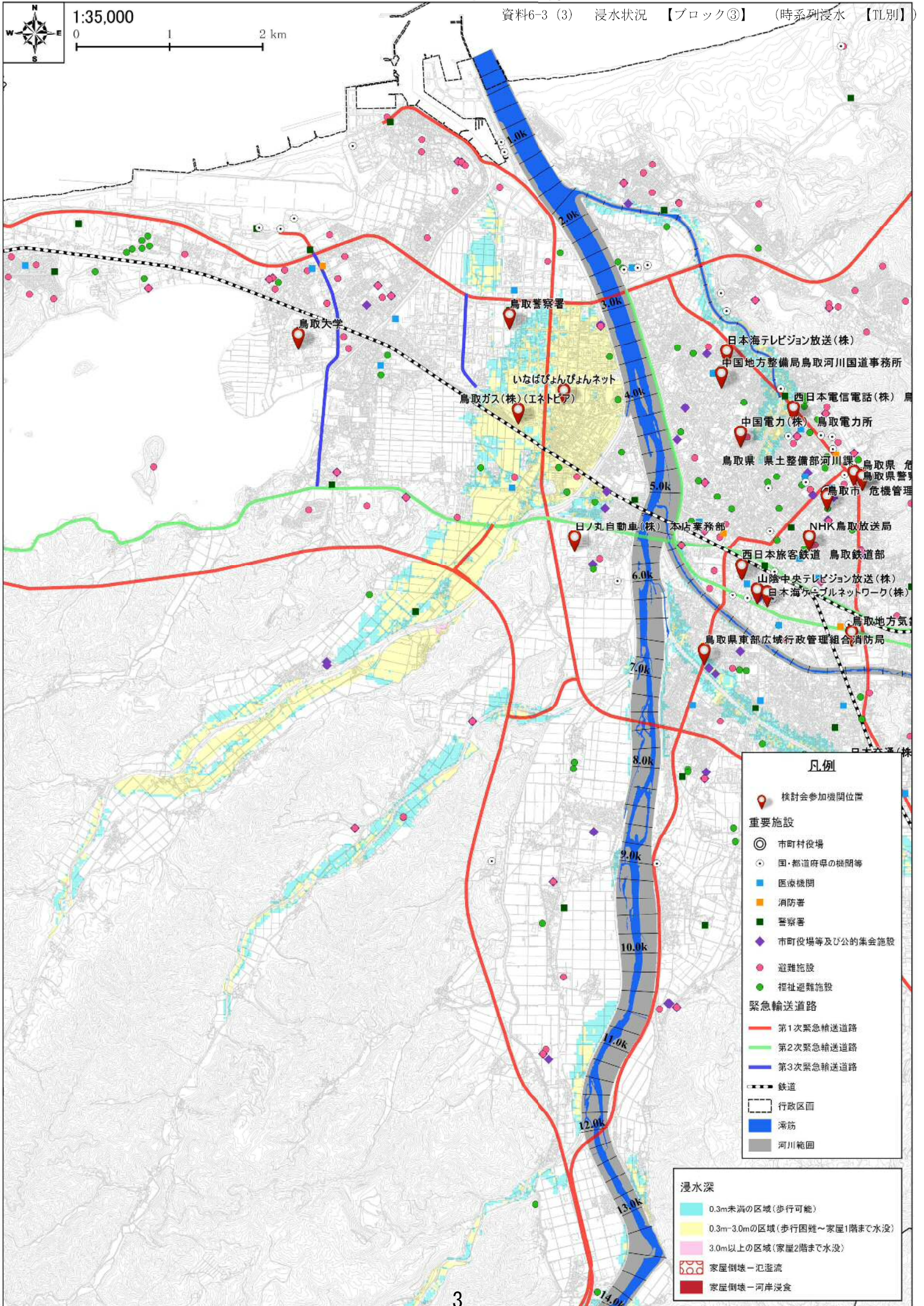


- 凡例**
- 📍 検討会参加機関位置
 - 重要施設**
 - 🏘️ 市町村役場
 - 🏢 国・都道府県の機関等
 - 🏥 医療機関
 - 🚒 消防署
 - 👮 警察署
 - 🏛️ 市町村役場等及び公的集會施設
 - 🏠 避難施設
 - 🏡 福祉避難施設
 - 緊急輸送道路**
 - 🔴 第1次緊急輸送道路
 - 🟢 第2次緊急輸送道路
 - 🟡 第3次緊急輸送道路
 - ⚡ 鉄道
 - ⋯ 行政区画
 - 🌊 浸水
 - 🌊 河川範囲

- 浸水深**
- 🟡 0.3m未満の区域(歩行可能)
 - 🟠 0.3m~3.0mの区域(歩行困難~家屋1階まで水没)
 - 🟡 3.0m以上の区域(家屋2階まで水没)
 - 🏠 家屋倒壊一氾濫流
 - 🏠 家屋倒壊一河岸浸食

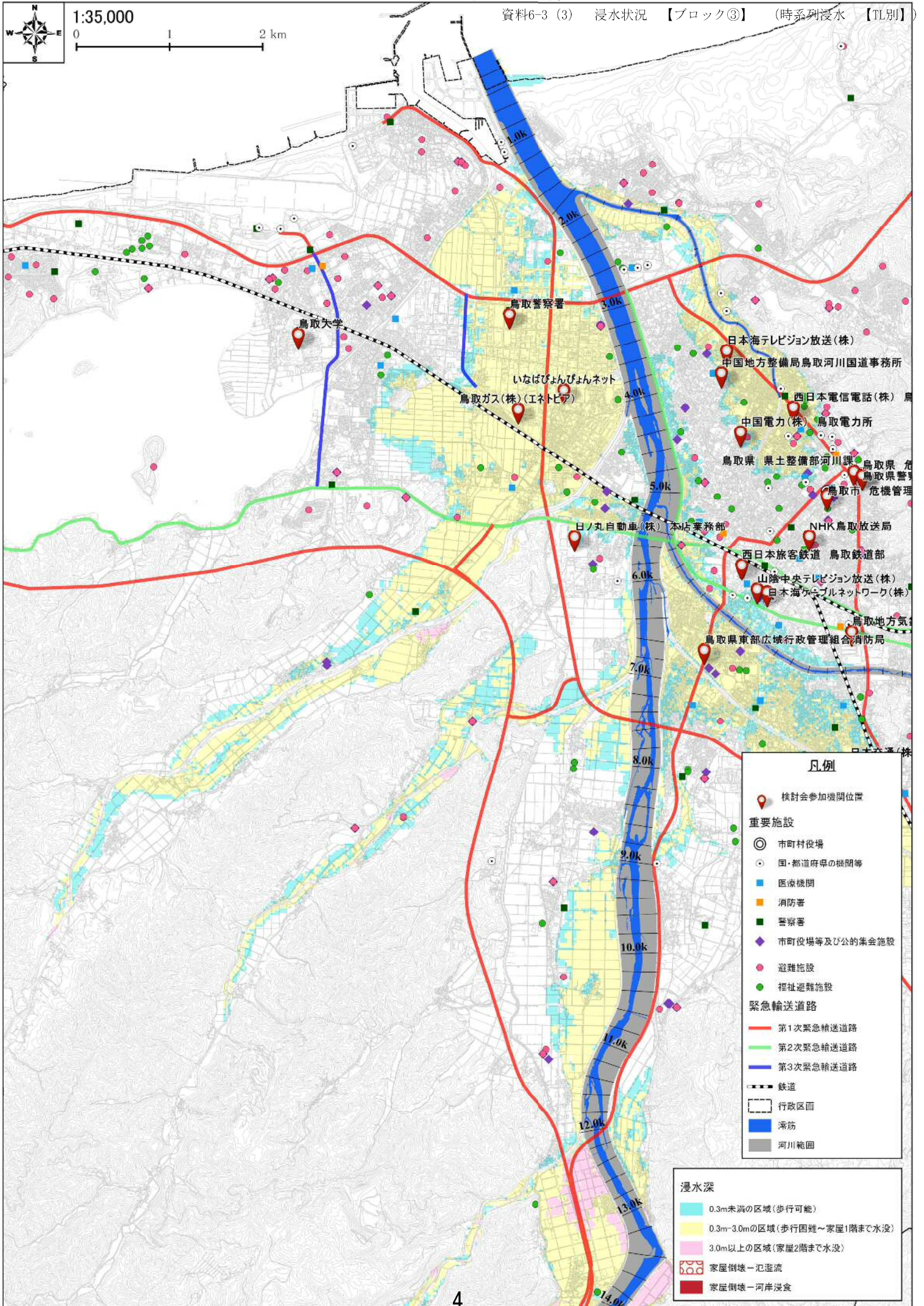
千代川水系千代川 TLレベル5 (10/18 14:00) ③下流左岸

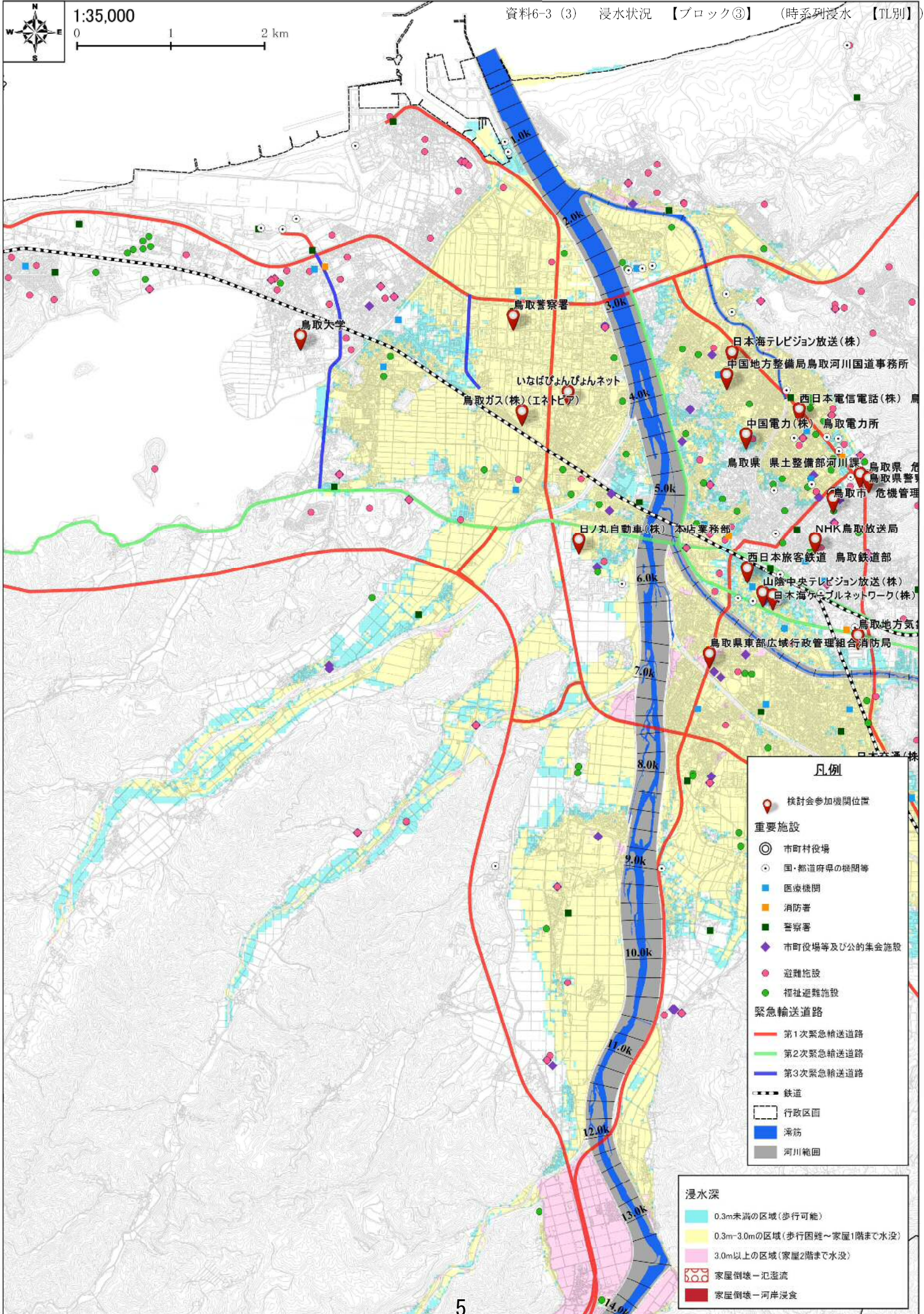
資料6-3 (3) 浸水状況 【ブロック③】 (時系列浸水 【TL別】)



千代川水系千代川 TLレベル5 (10/18 15:00) ③下流左岸

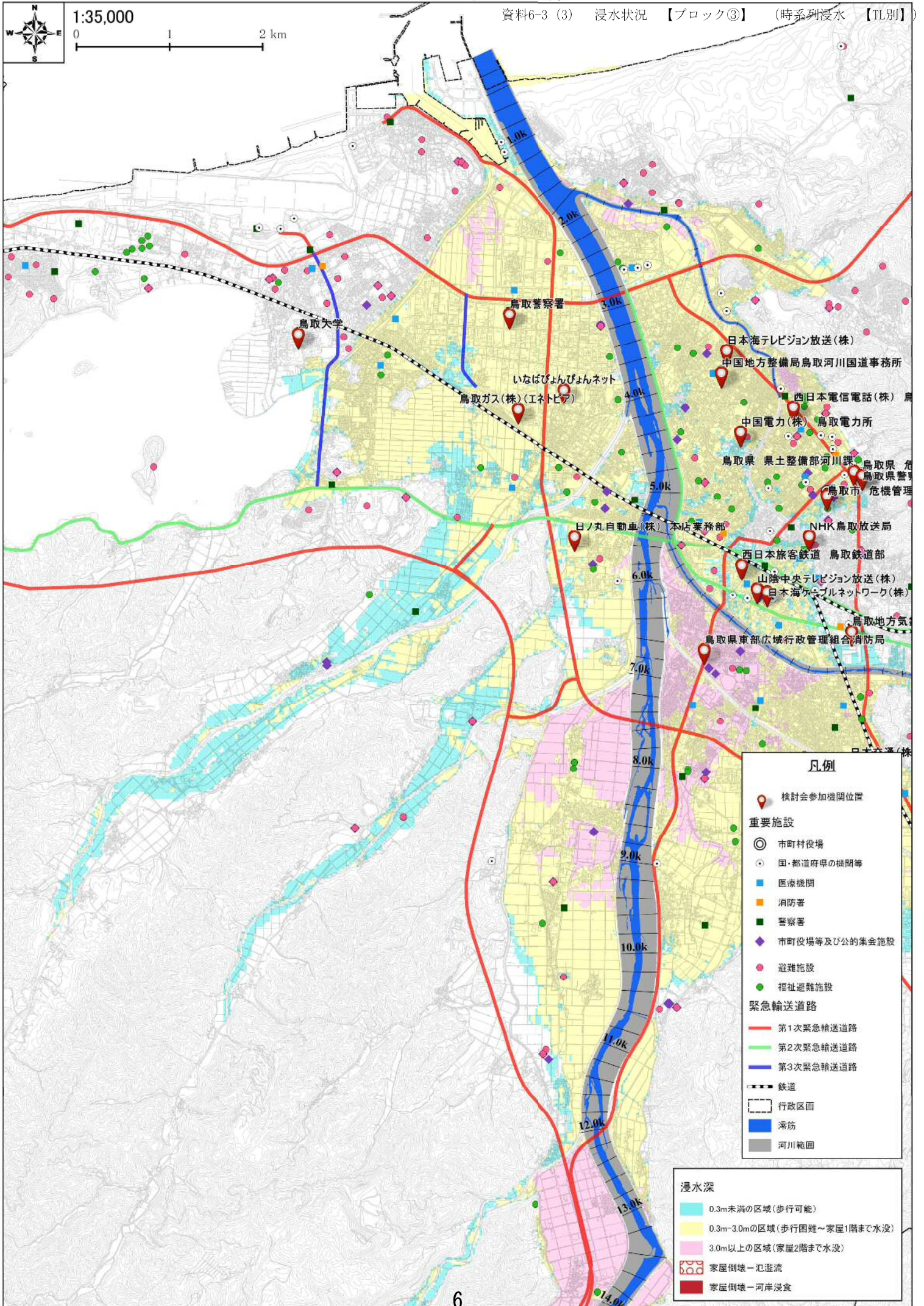
資料6-3 (3) 浸水状況 【ブロック③】 (時系列浸水 【TL別】)





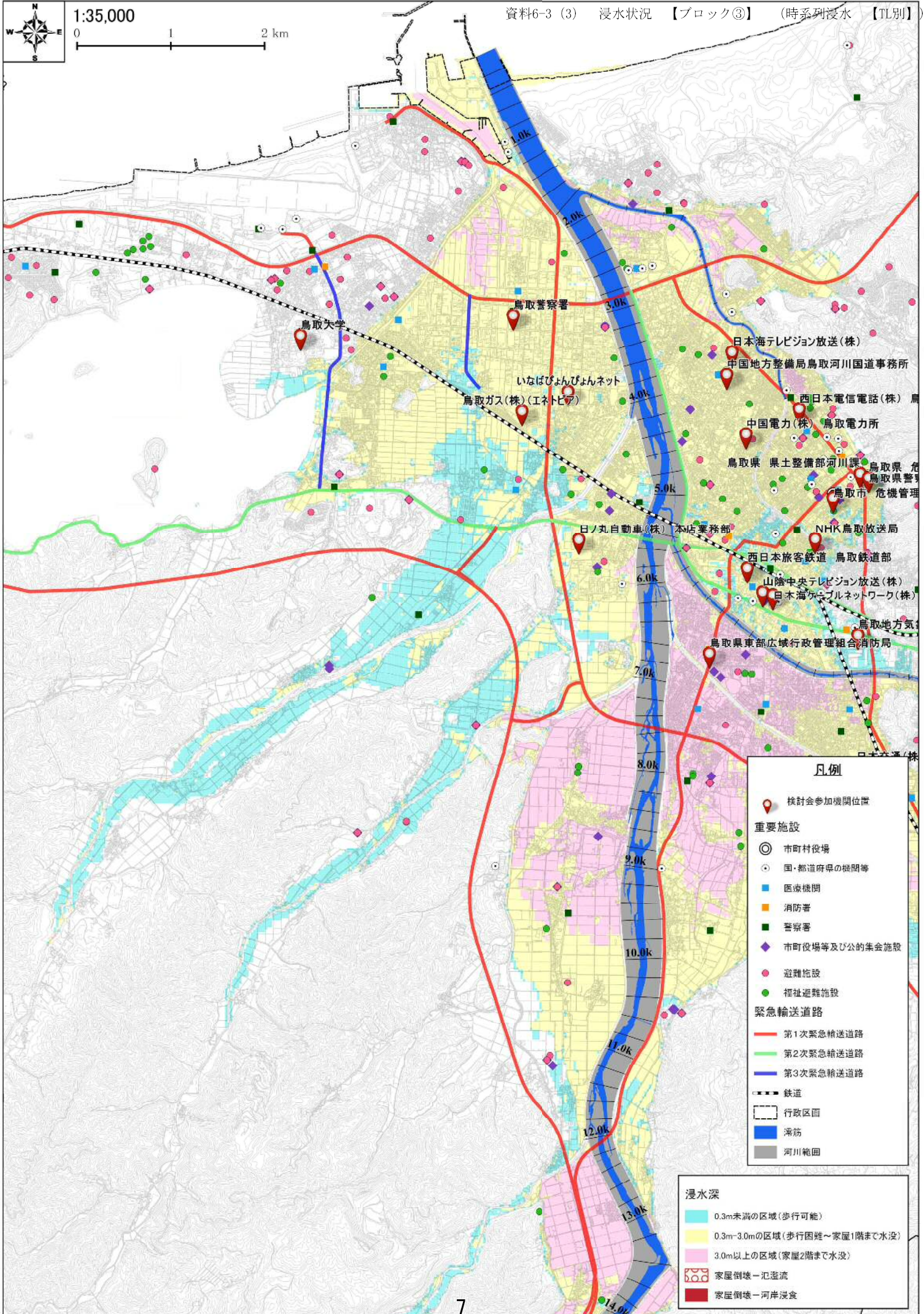
- 凡例**
- 📍 検討会参加機関位置
 - 重要施設
 - ◎ 市町村役場
 - ⊙ 国・都道府県の機関等
 - 🏥 医療機関
 - 🚒 消防署
 - 👮 警察署
 - 🏛️ 市町役場等及び公的集會施設
 - 🚶 避難施設
 - 🏠 福祉避難施設
 - 🚚 緊急輸送道路
 - 第1次緊急輸送道路
 - 第2次緊急輸送道路
 - 第3次緊急輸送道路
 - 🚋 鉄道
 - 🗺️ 行政区画
 - 🌊 滞防
 - 🌊 河川範囲

- 浸水深**
- 🟡 0.3m未満の区域(歩行可能)
 - 🟠 0.3m~3.0mの区域(歩行困難~家屋1階まで水没)
 - 🟡 3.0m以上の区域(家屋2階まで水没)
 - 🏠 家屋倒壊一氾濫流
 - 🚧 家屋倒壊一河岸浸食



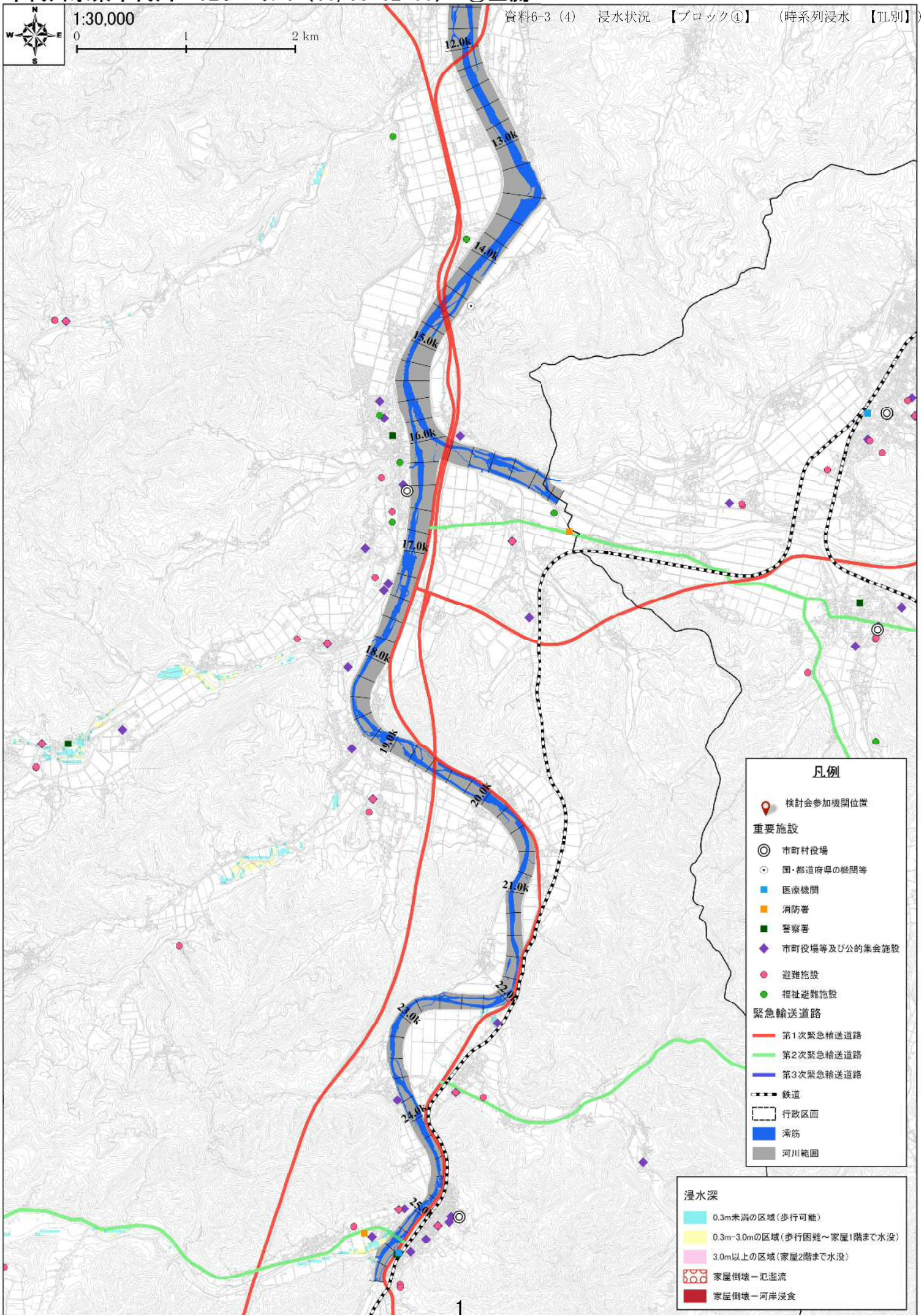
千代川水系千代川 TLレベル5 (10/18 18:00) ③下流左岸

資料6-3 (3) 浸水状況 【ブロック③】 (時系列浸水 【TL別】)



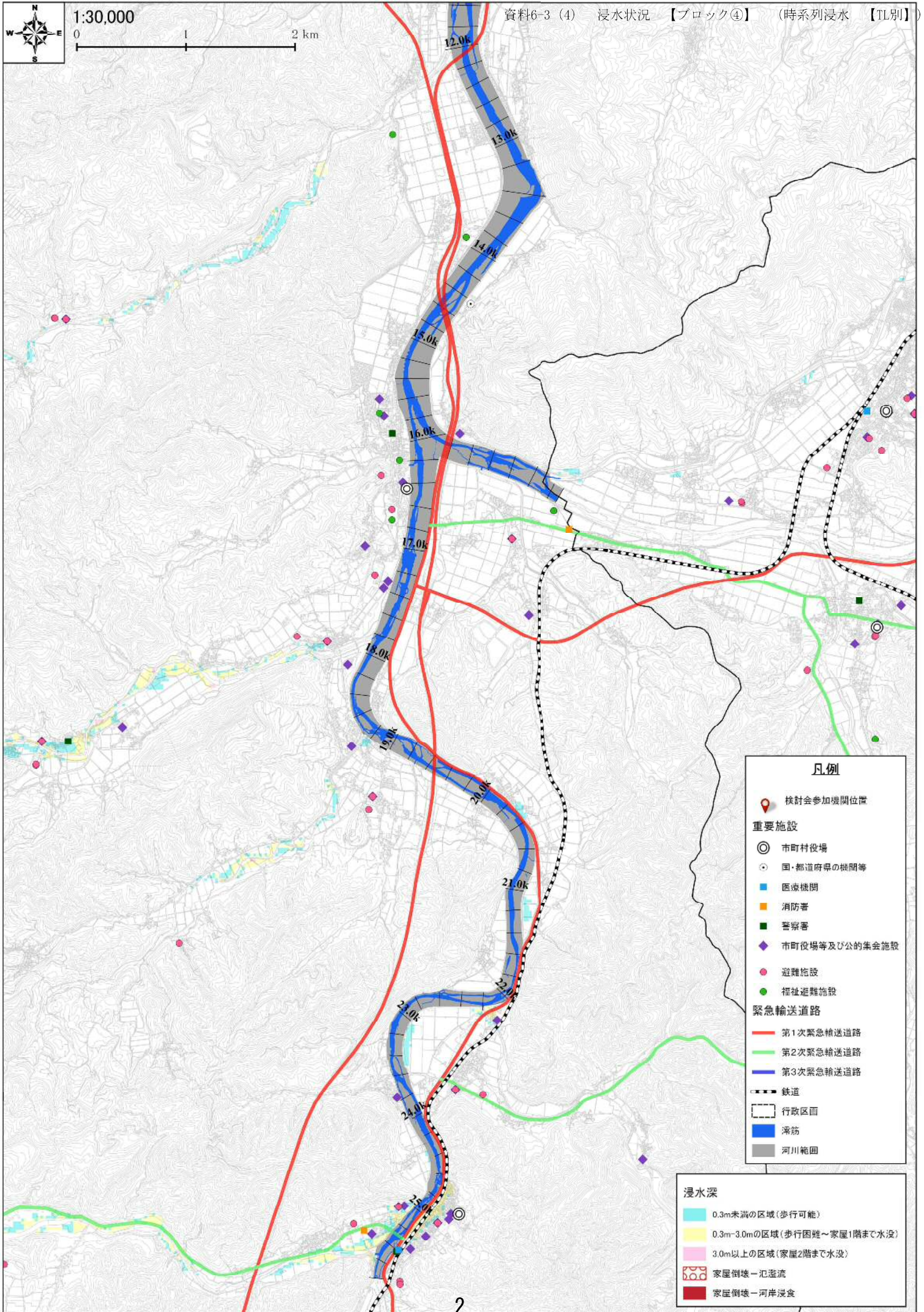
千代川水系千代川 TLレベル4 (10/18 12:00) ④上流

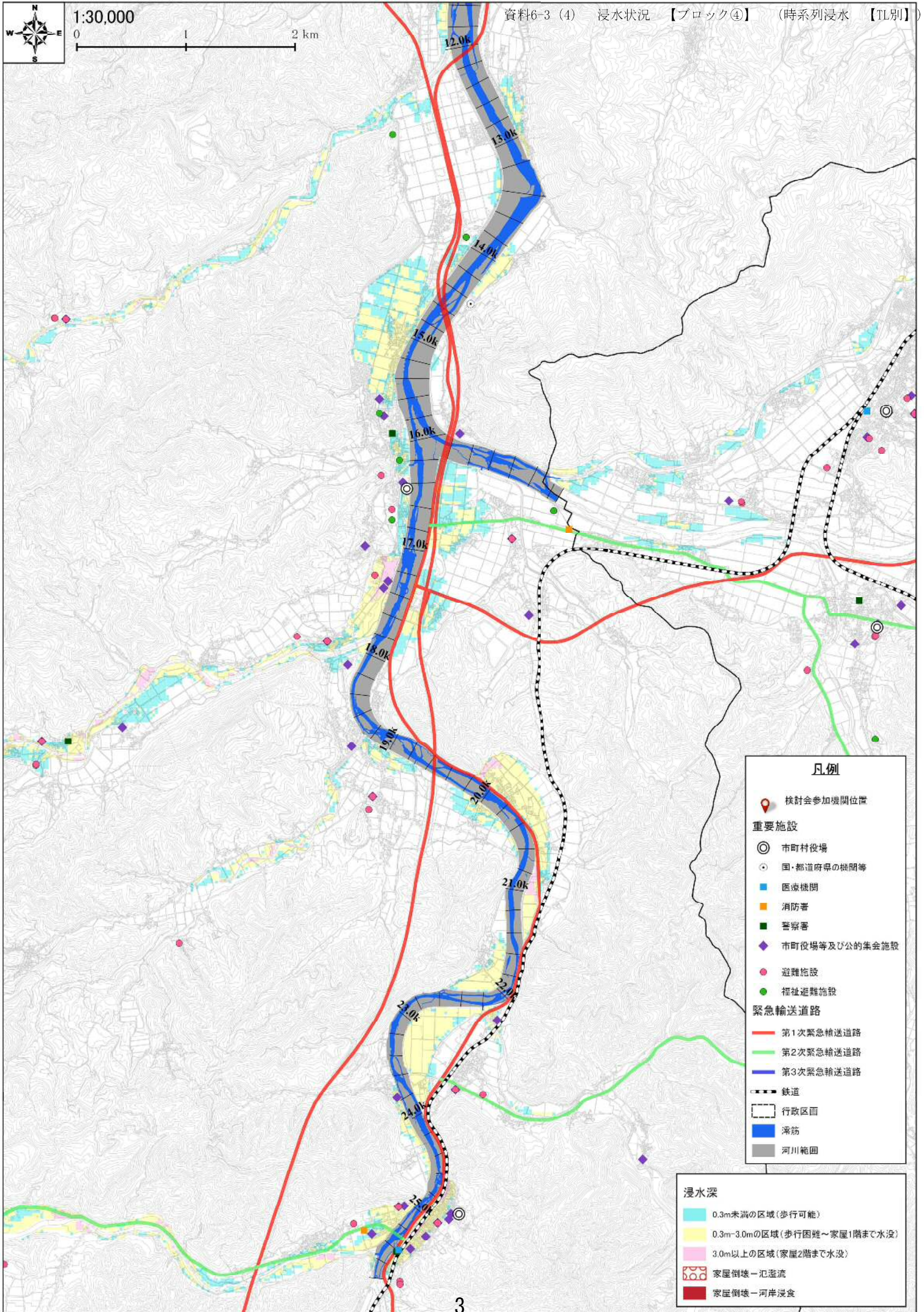
資料6-3 (4) 浸水状況 【ブロック④】 (時系列浸水 【TL別】)



千代川水系千代川 TLレベル5 (10/18 13:00) ④上流

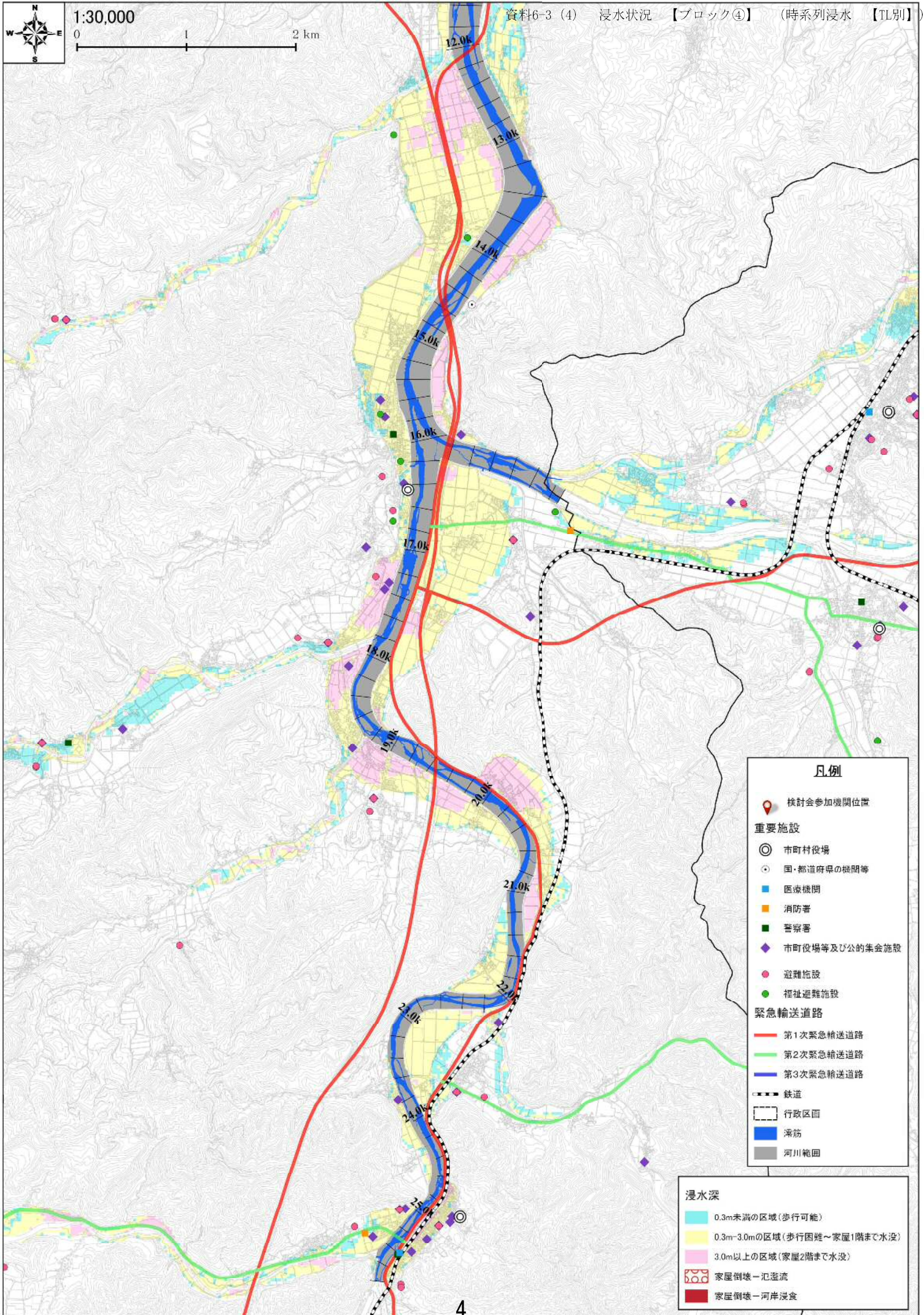
資料6-3 (4) 浸水状況 【ブロック④】 (時系列浸水 【TL別】)





千代川水系千代川 TLレベル5 (10/18 15:00) ④上流

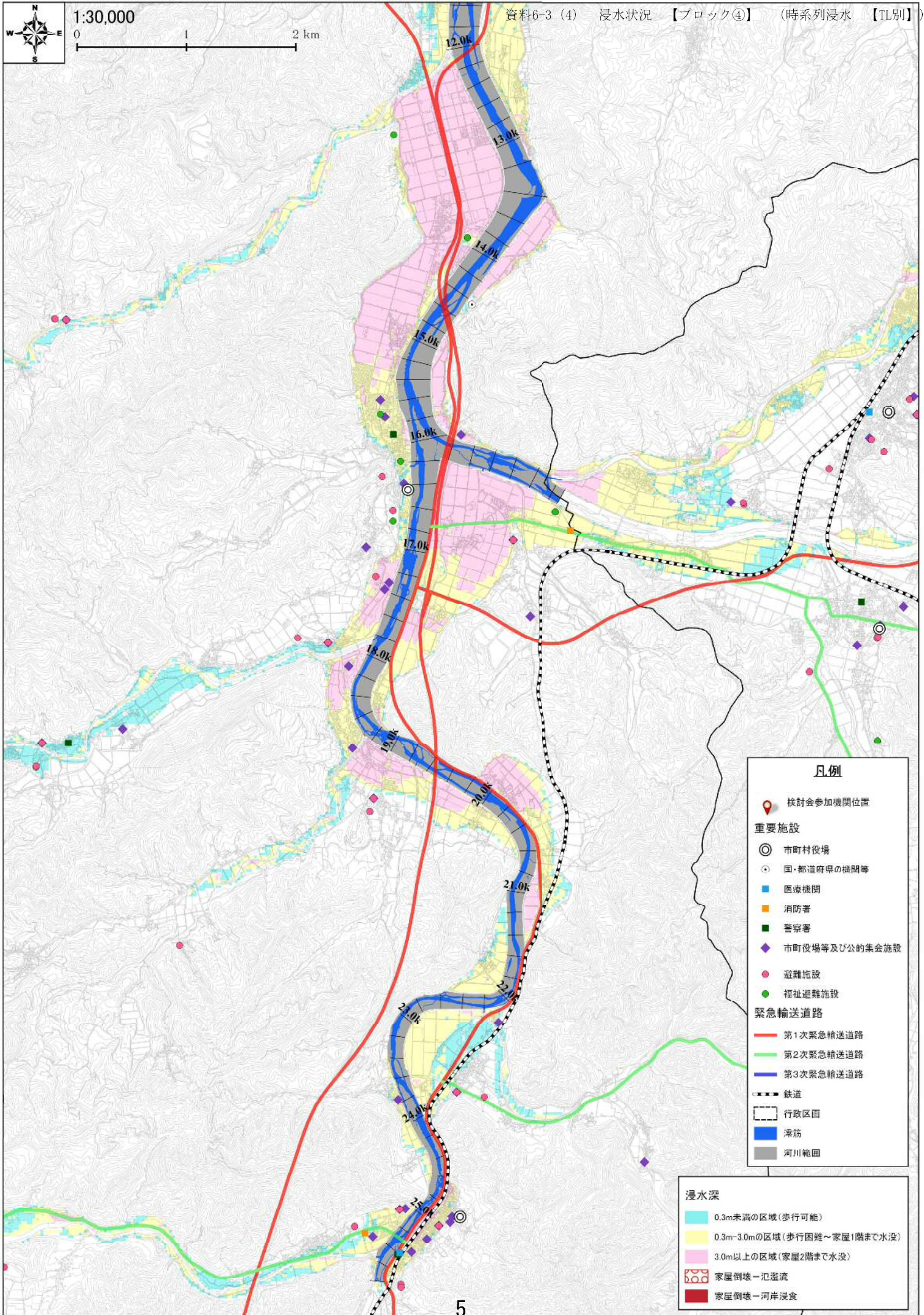
資料6-3 (4) 浸水状況 【ブロック④】 (時系列浸水 【TL別】)

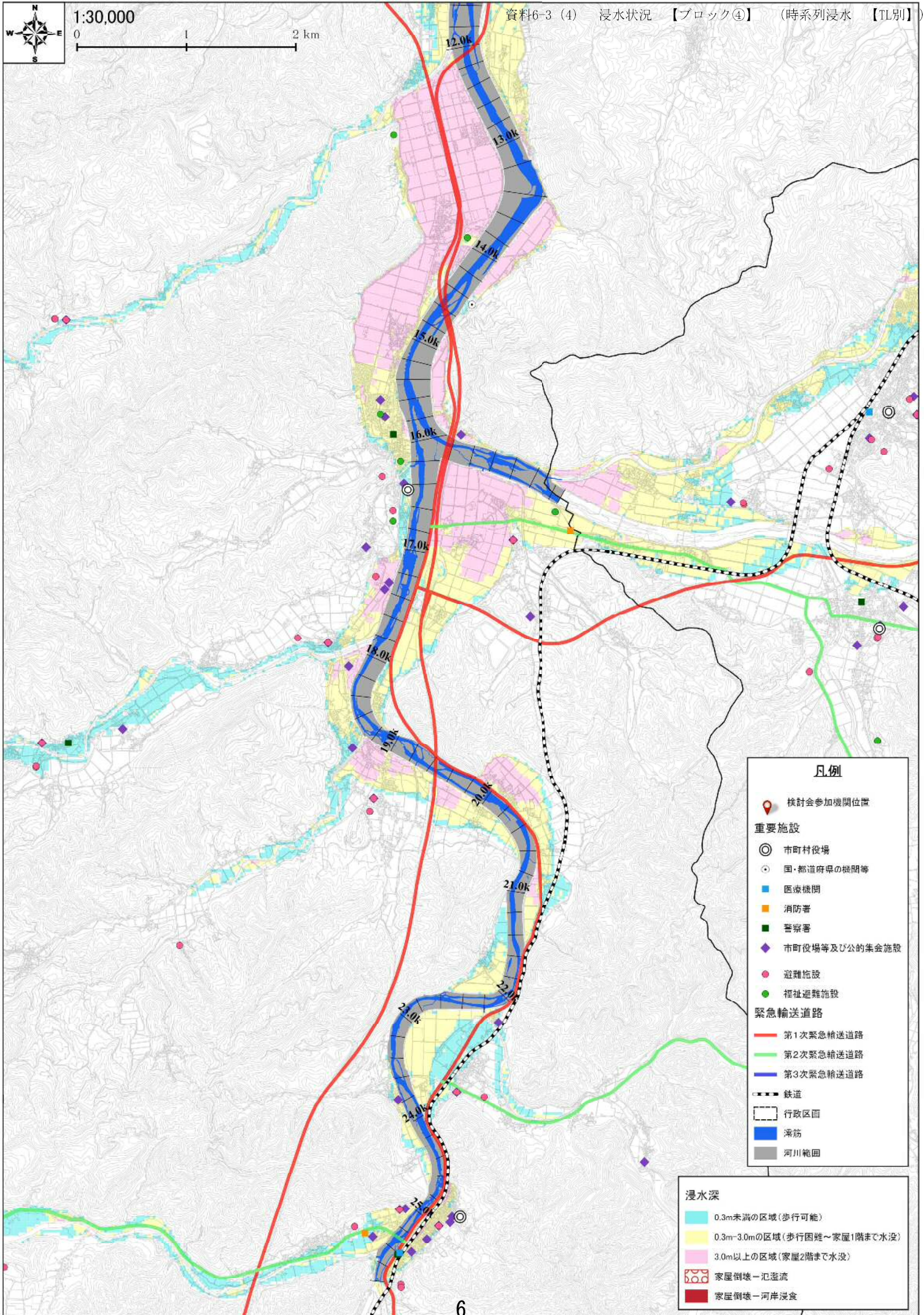


凡例

- 検討会参加機関位置
- 重要施設**
- 市町村役場
- 国・都道府県の機関等
- 医療機関
- 消防署
- 警察署
- ◆ 市町村役場等及び公的集会施設
- 避難施設
- 福祉避難施設
- 緊急輸送道路**
- 第1次緊急輸送道路
- 第2次緊急輸送道路
- 第3次緊急輸送道路
- 鉄道
- 行政区画
- 滞防
- 河川範囲

- 浸水深**
- 0.3m未満の区域(歩行可能)
- 0.3m~3.0mの区域(歩行困難~家屋1階まで水没)
- 3.0m以上の区域(家屋2階まで水没)
- 家屋倒壊-氾濫流
- 家屋倒壊-河岸浸食





千代川水系千代川 TLレベル5 (10/18 18:00) ④上流

資料6-3 (4) 浸水状況 【ブロック④】 (時系列浸水 【TL別】)

