

アンケート結果と住民意見について

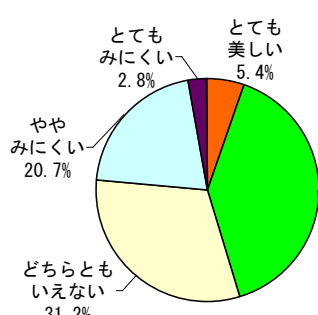
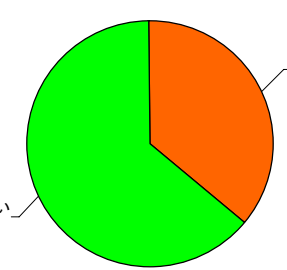
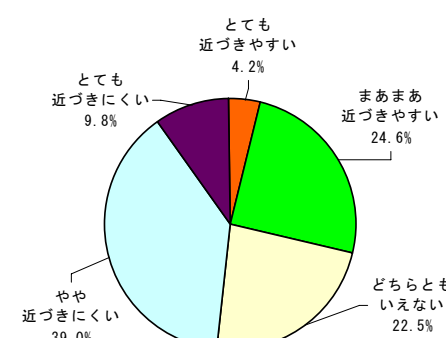
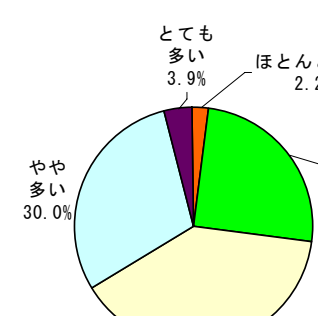
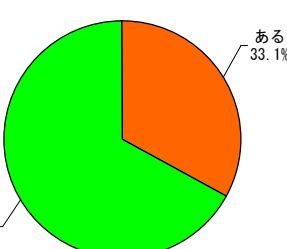
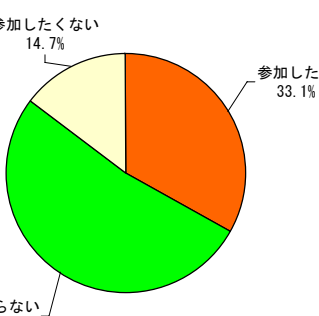
平成19年1月25日

国土交通省鳥取河川国道事務所

アンケート結果と基本理念 (1/2)

項目	アンケート結果・意見	河川整備への要望	基本理念
治水	<p>洪水の経験について</p> <p>洪水に対する安全性</p> <p>これからの川づくりや利用・活用に関する意見</p>	<p><アンケート結果></p> <ul style="list-style-type: none"> ・水害にあった方は約 10%と少ないが、洪水に対して危険と回答した方は 20 パーセントを超えている。今後の川づくりに対して、治水上安全な川を望む回答が最も多い。 <p><主な意見></p> <ul style="list-style-type: none"> ・洪水に対して心配のない川づくりを望む。 ・最近の異常気象、大雨でも安全で、災害に強い川を望む。 	<p>河川整備への要望</p> <ul style="list-style-type: none"> ・洪水に対して安全、安心な整備を望んでいる。 <p>基本理念</p> <p>人々が笑顔で安全に暮らせる川づくり</p> <p>千代川の歴史は人と洪水との闘いの歴史であり、過去の洪水では多くの貴重な生命、財産が失われてきました。このため、人々がいつまでも安心して暮らせるよう川づくりを進めます。</p>
利水	<p>水の量</p> <p>千代川の水が飲み水や工業用水に使われていることを知っているか</p>	<p><アンケート結果></p> <ul style="list-style-type: none"> ・約 80%の方が千代川の水利用を知っているが、水量については、約 25%の方が少ないと回答している。 <p><主な意見></p> <ul style="list-style-type: none"> ・飲料水として相応しい川にしていきたい ・近年、降雨量が少なく水量が少ない。安全で安心できる水源の確保のため改善して欲しい。 ・袋川は流れがない。 	<p>河川整備への要望</p> <ul style="list-style-type: none"> ・全体的に満足しているが、袋川に対しては、水の流れの改善を要望している。 <p>基本理念</p> <p>暮らしの営みを支える川づくり</p> <p>比較的水には恵まれた千代川ですが、地域の水のほぼ全てが千代川により賄われているため、雨の少ない年には都市部を中心に渇水被害が発生しています。このため、普段から安心して生活できるよう流水の安定供給に努めます。</p>
環境	<p>水のきれいさ</p> <p>動植物の豊かさ</p>	<p><アンケート結果></p> <ul style="list-style-type: none"> ・約 50%の方が水はきれいとは回答している反面、約 25%以上の方が汚れていると回答している。動植物については、約 35%の方が豊かであると回答しているが、乏しいと回答している方もほぼ同数である。 <p><主な意見></p> <ul style="list-style-type: none"> ・袋川は水が濁り、汚水の臭いがする。 ・生物が住みつく水質の保全をお願いしたい。 ・緑豊かな、多様な生物が生息する水辺、自然と共存する環境を保全して欲しい。 ・人工的でなく自然に近い環境整備をお願いしたい。 	<p>河川整備への要望</p> <ul style="list-style-type: none"> ・現在の自然環境を保全する意見が多い。水質に関しては、千代川本川に対しては概ね満足しているが、袋川は不満が見られる。 <p>基本理念</p> <p>潤いと安らぎに満ちた千代川の実現</p> <p>千代川が育んできた良好な自然環境を保全するとともに、清らかな流れを次代に引き継ぐ川づくりを目指します。</p>

アンケート結果と基本理念 (2/2)

項目	アンケート結果・意見	河川整備への要望	基本理念
空間利用	<p>アンケート結果・意見</p> <p>川辺の風景</p>  <p>川の空間利用に関して</p>  <p>川への近づきやすさ</p> 	<p><アンケート結果></p> <ul style="list-style-type: none"> 約 45%の方が川辺の風景は美しいと回答しているが、川を利用している方は約 35%と少ない。約 50%の方が川へ近づくにくいと回答し、行きたい施設が少ないと回答している方も多い。 <p><主な意見></p> <ul style="list-style-type: none"> 親子などみんなで利用できる整備をお願いしたい。 安心して近づける整備をお願いしたい。 周辺の景観と調和した整備をお願いしたい 原風景を次世代に継続させる整備をお願いしたい 用瀬の露岩など、史跡、歴史のある景観の保全をお願いしたい。 施設としては、スポーツ施設、親水公園、遊歩道。サイクリングロード、生物の観察場等の要望がある。 	<p>河川整備への要望</p> <ul style="list-style-type: none"> 安全な川へのアクセスができ、みんなで利用できる施設の整備を要望している。周辺の景観と調和した整備を望んでいる。 <p>基本理念</p> <p>“ふるさと”を実感できる千代川の次代への継承</p> <p>都市域の中の貴重なオープンスペースとしての河川利用の促進、人と水が密接に係りあった文化的行事など、それぞれの地域の特徴を活かし、千代川を軸として形成されてきた歴史や文化を守り、ふるさとを実感できる川づくりを目指します。</p>
連携	<p>アンケート結果・意見</p> <p>ゴミの量</p>  <p>千代川環境をよくするため実行していることはあるか</p>  <p>ボランティア活動を通じて川づくりに参加したいか</p> 	<p><アンケート結果></p> <ul style="list-style-type: none"> ゴミが多いと回答した方が多く、環境を良くするために実行している方は約 30%である。今後、ボランティア活動に参加したい方も約 30%である。 <p><主な意見></p> <ul style="list-style-type: none"> 特に洪水後のゴミが多い。対策をお願いしたい。 河川敷や堤防の清掃をお願いしたい。 維持管理は、ボランティア活動の活用も考えてはどうか。 川の役割、自然の大切さの啓発、愛護活動が必要である。 	<p>河川整備への要望</p> <ul style="list-style-type: none"> ゴミの多さに対する不快感など河川に対する愛着があり、清掃、除草などの要望があるが、ボランティアなどで一緒に活動する意向も感じられる。 <p>基本理念</p> <p>地域のつながりを深め、共に考える河川整備の推進</p> <p>水辺の魅力を最大限に引き出し、住民参加と地域連携など地元主体となる川づくりを支援し、地域の活性化に寄与でき、より多くの人が川に向き、より親しめる川づくりを目指します。</p>

【第2回 千代川水系河川整備計画地元説明会議事要旨】

- ・日時：平成19年1月17日 19:00～20:30
- ・場所：用瀬町民会館 大会議室
- ・参加人数：17名

表-1 意見とその対応(用瀬会場)

項目	意見
整備目標及び整備箇所についての意見	1)用瀬について、右岸側のパラベットを施工すれば車から川が見えなくなるのでは。 2)美成付近の工事は、どのように考えているのか。 3)露岩は掘削するのか。右岸側の掘削箇所の露岩は景観に配慮せず掘削したのではないか。専門家の話ばかりきいて、地元住民の話聞いていないのではないか。もっと地元住民の意見を聞いてもらいたい。 4)河床掘削している箇所については瀬や淵も掘削するのか。 5)河原町水辺プラザ付近のメニューがないが、どうなるのか。 6)美成橋より上流の築堤箇所の護岸は石積みにし、生物が生息できるよう配慮してもらいたい。
その他意見	1)流しびなは文化であることから、例えば棧俵の回収等、いろいろな制約を緩和してもらいたい。 2)美成地区には防火用水確保のための消防車が降りれる坂路がない。以前、要望を提出したが無対策である。是非、坂路を付けてもらいたい。 3)現在、壊されているところは渡し場だった。昔のことを良く知っている方を委員に加えてもらいたい。 4)中橋を撤去することには反対である。

- ・日時：平成19年1月18日 19:00～20:30
- ・場所：国府町中央公民館 大会議室
- ・参加人数：12名

表-2 意見とその対応(国府会場)

項目	意見
整備目標及び整備箇所についての意見	1)麻生橋下流左岸側は堤防が低い整備メニューに無い。これはどういうことか。 2)麻生橋～国府中央橋までが治水上大丈夫か心配である。 3)釣りが好きなので、アユの産卵床や釜の口～八日市橋、用瀬付近、特に八日市橋付近の河床がどうなるかが気になる。
その他意見	1)袋川の上流端はどこか 2)アシ・ヨシがすごく生えているが、何とかならないか。 3)堤防の除草した草はどうするのか。 4)ダム完成後の道路はトラック・ダンプにより補修が必要と考えるが補修してもらえるのか。 5)河川敷に残っている民有地はどうするのか。 6)参加者が少ないのが残念。もっと広報に工夫してもらいたい。 7)川の本質(源流、県管理区間)の話が無い。そもそも水(森林)の話が無い。森林の話にも触れてもらいたい。 8)砂丘の話が無いが。 9)昔に比べ川の流れが変わった。石山堰の水路に石が入って困る。 10)湖山池の水質改善について記載が無い。例えば千代川から水を廻せないか。 11)町屋の水辺の楽校について利用者アンケートを実施したのか。あまり利用していないように思うが。 12)町屋の桜堤付近(水辺の楽校)が壊れている。地元で出来ることは実行していきたい。 13)水辺の楽校は国交省で管理するのか。 14)洪水のたびに壊れてしまう。その都度補修してもらいたい。 15)市役所との連携はどうなっているのか。

- ・日時：平成 19 年 1 月 20 日 18:00～19:30
- ・場所：県民文化会館 第 2 会議室
- ・参加人数：32 名

表-3 意見とその対応(鳥取会場)

項目	意見
整備目標及び整備箇所についての意見	1) 袋川の H10 頃の水質の悪化の要因について教えてもらいたい。 2) 堰の改修方法はどのような方法になるのか教えてもらいたい。 3) 20 年間は長く、その間に環境が変化する。環境の変化に対し、どのように考えているのか。 4) 源太橋～スポーツ広場付近の堤外民地の国が買い取って公園整備等を考えているのか。また、樹木群を景観の軸として何か計画は無いのか。 5) 20 年間の計画は、予算ありきの計画なのか、計画あつての予算なのか。 6) 稲常の堤防の築堤により流れが変わり、右岸側集落が危険にさらされないか。 7) 袋川の水質を本川と同等・・・と記載があるが、具体的にはどのようなことをするのか。 8) 淵を再生しようとするのは非常にいいことである。
その他意見	1) 大型土のうが埋戻土に埋もれているが洪水が来れば現れる。なんとかならないか。 2) H10 や H16 の洪水では、倉田スポーツ広場付近右岸のヤナギの影響により倉田スポーツ広場が冠水したのではないか。 3) 公表した氾濫シミュレーションはどのような状態を想定しているのか。 4) 昭和 54 年に降った日雨量はいくらか 5) 私の資料では千代川の流量は少なくなる傾向にあるが、慣行水利により水は取り放題である。どのように考えているか。 6) 菜の花プロジェクトはあるのか 7) 八東川の話がないがどのように考えているのか 8) 堤防を越して田畑に水が入って地域はどうするのか。 9) 千代川流域圏会議でも、もっと八東川に目を向けてもらいたい。