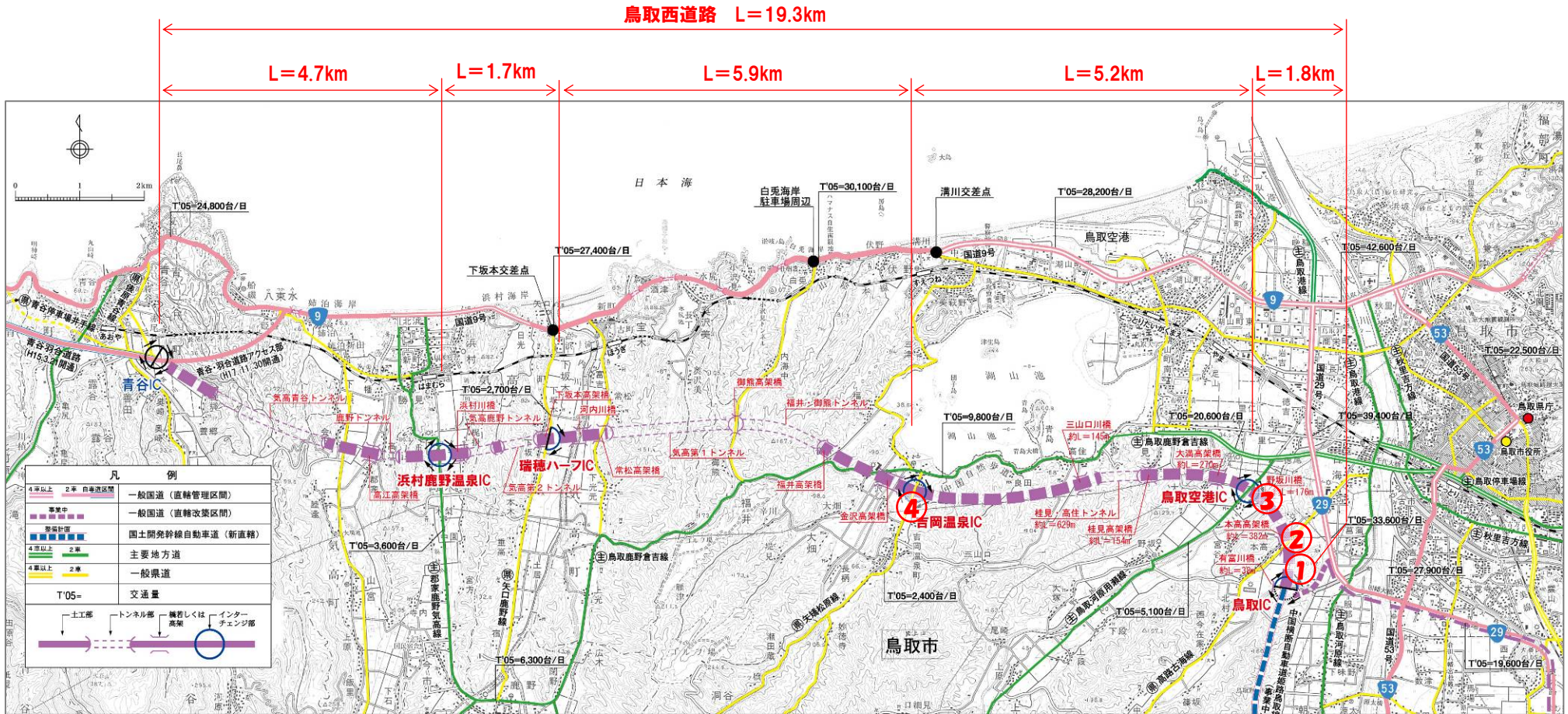


鳥取西道路工事進捗状況



この地図は、国土地理院長の承認を得て、同院発行の数値地図25000(地図画像)を複製したものである。(承認番号 平21業複、第84号)

※インターチェンジ(IC)名、構造物名は仮称。

位置図の番号(①~④)をクリックすると現在の状況写真を表示します

位置図

平成21年7月末現在

鳥取西道路工事進捗状況

平成21年7月末現在



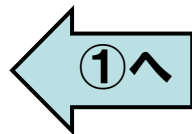
①鳥取IC(仮称)付近

位置図へ戻る


②へ

鳥取西道路工事進捗状況

平成21年7月末現在



②本高地区




位置図へ戻る

鳥取西道路工事進捗状況

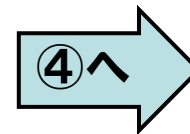
平成21年7月末現在



野坂川橋下部工の施工中




③鳥取空港IC(仮称)付近



位置図へ戻る

鳥取西道路工事進捗状況

平成21年7月末現在



④吉岡温泉IC(仮称)付近

位置図へ戻る