

鳥取自動車道工事進捗状況



位置図の番号(①～⑨)をクリックすると現在の状況写真を表示します

位置図

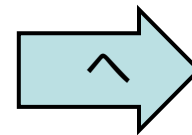
平成21年10月末現在

鳥取自動車道工事進捗状況

撮影：平成21年4月上旬



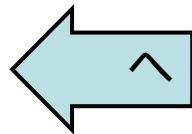
智頭 I C 付近



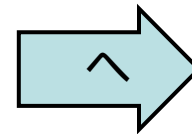
[位置図へ戻る](#)

鳥取自動車道工事進捗状況

撮影：平成21年4月上旬



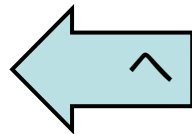
用瀬 I C 付近



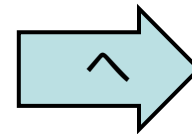
[位置図へ戻る](#)

鳥取自動車道工事進捗状況

撮影：平成21年4月上旬



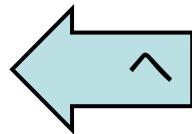
河原町佐貫付近



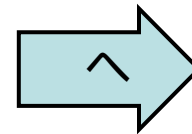
[位置図へ戻る](#)

鳥取自動車道工事進捗状況

撮影：平成21年4月上旬



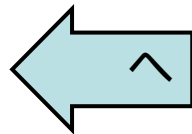
河原 I C 付近



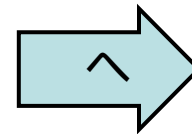
[位置図へ戻る](#)

鳥取自動車道工事進捗状況

撮影：平成21年11月上旬



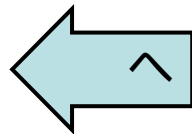
河原大橋付近



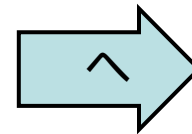
[位置図へ戻る](#)

鳥取自動車道工事進捗状況

撮影：平成21年11月上旬



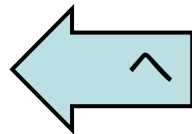
布袋大橋付近



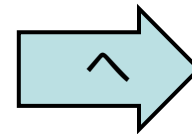
[位置図へ戻る](#)

鳥取自動車道工事進捗状況

撮影：平成21年11月上旬



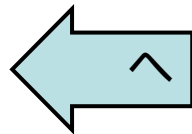
倭文玉津高架橋付近



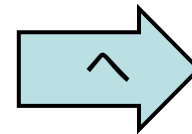
[位置図へ戻る](#)

鳥取自動車道工事進捗状況

撮影：平成21年11月上旬



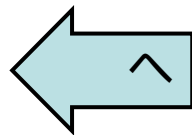
下味野高架橋付近



[位置図へ戻る](#)

鳥取自動車道工事進捗状況

撮影：平成21年11月上旬



鳥取 I C 付近

[位置図へ戻る](#)