

鳥取自動車道工事進捗状況



位置図の番号(①～⑨)をクリックすると現在の状況写真を表示します

位置図

平成21年11月末現在

鳥取自動車道工事進捗状況

撮影：平成21年4月上旬



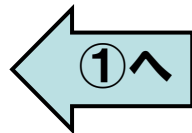
①智頭IC付近

②へ


[位置図へ戻る](#)

鳥取自動車道工事進捗状況

撮影：平成21年4月上旬




②用瀬IC付近



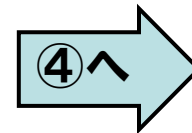
位置図へ戻る

鳥取自動車道工事進捗状況

撮影：平成21年4月上旬




③河原町佐貫付近




位置図へ戻る

鳥取自動車道工事進捗状況

撮影：平成21年4月上旬




④河原 I C付近



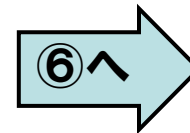
位置図へ戻る

鳥取自動車道工事進捗状況

撮影：平成21年12月上旬



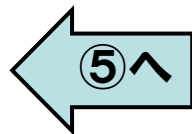
⑤河原大橋付近



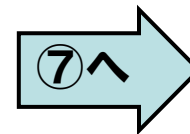
位置図へ戻る

鳥取自動車道工事進捗状況

撮影：平成21年12月上旬



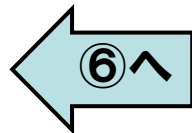
⑥布袋大橋付近




位置図へ戻る

鳥取自動車道工事進捗状況

撮影：平成21年12月上旬



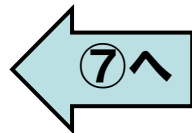
⑦倭文玉津高架橋付近



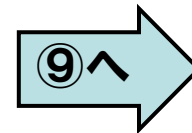
位置図へ戻る

鳥取自動車道工事進捗状況

撮影：平成21年12月上旬




⑧下味野高架橋付近



[位置図へ戻る](#)

鳥取自動車道工事進捗状況

撮影：平成21年12月上旬



⑨鳥取IC付近

[位置図へ戻る](#)