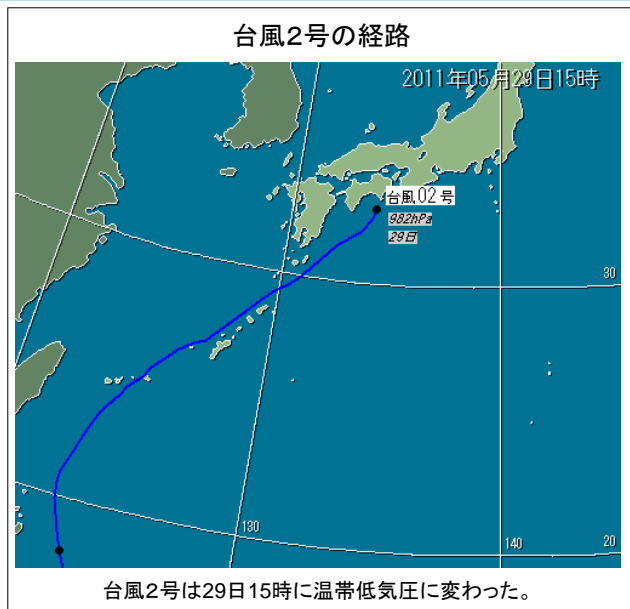
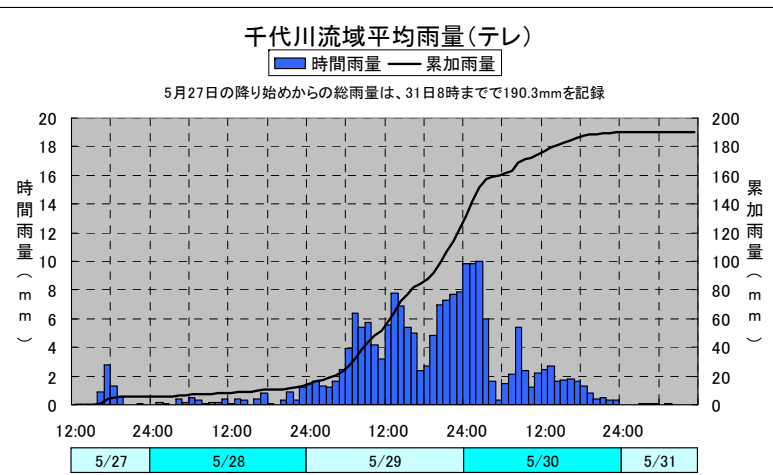
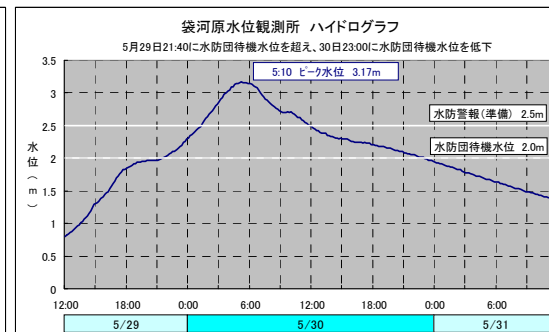
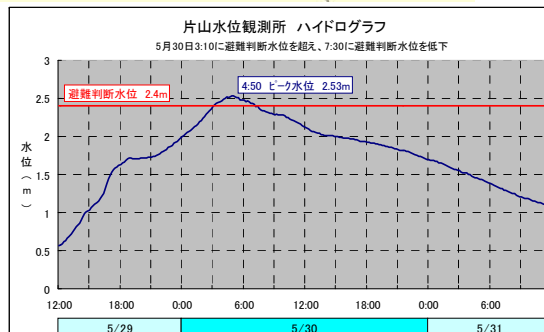
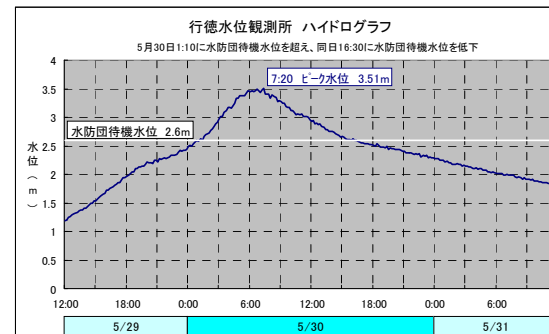


平成23年5月29～30日／台風2号 千代川出水レポート 鳥取河川国道事務所 (1/2)

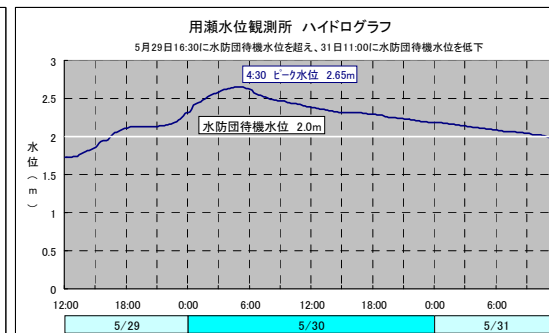
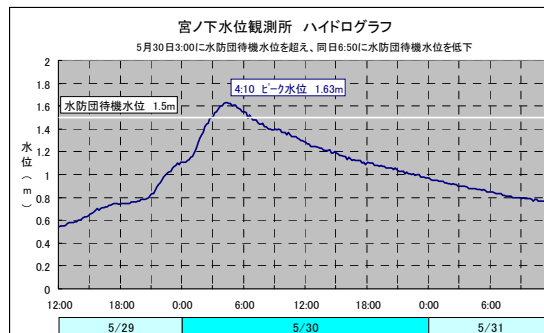
- 台風2号から変わった低気圧や梅雨前線による発達した雨雲により、鳥取県では大気不安定な状況となった。
- 5月27日17:00の降り始めからの千代川流域平均総雨量は、31日8時までで、190.3mmを記録した。
- 八東川(片山水位観測所)では、5月30日3:10に避難判断水位(2.40m)を超過した。



河川名	観測所	ピーク水位	日時
千代川	行徳	3.51m	5/30 7:20
	袋河原	3.17m	5/30 5:10
	用瀬	2.65m	5/30 4:30
八東川	片山	2.53m	5/30 4:50
袋川	宮ノ下	1.63m	5/30 4:10



千代川流域平均	ピーク雨量	日時
	10.0mm	5/30 3:00



注)本資料は速報値であり、今後内容を変更する場合があります。

