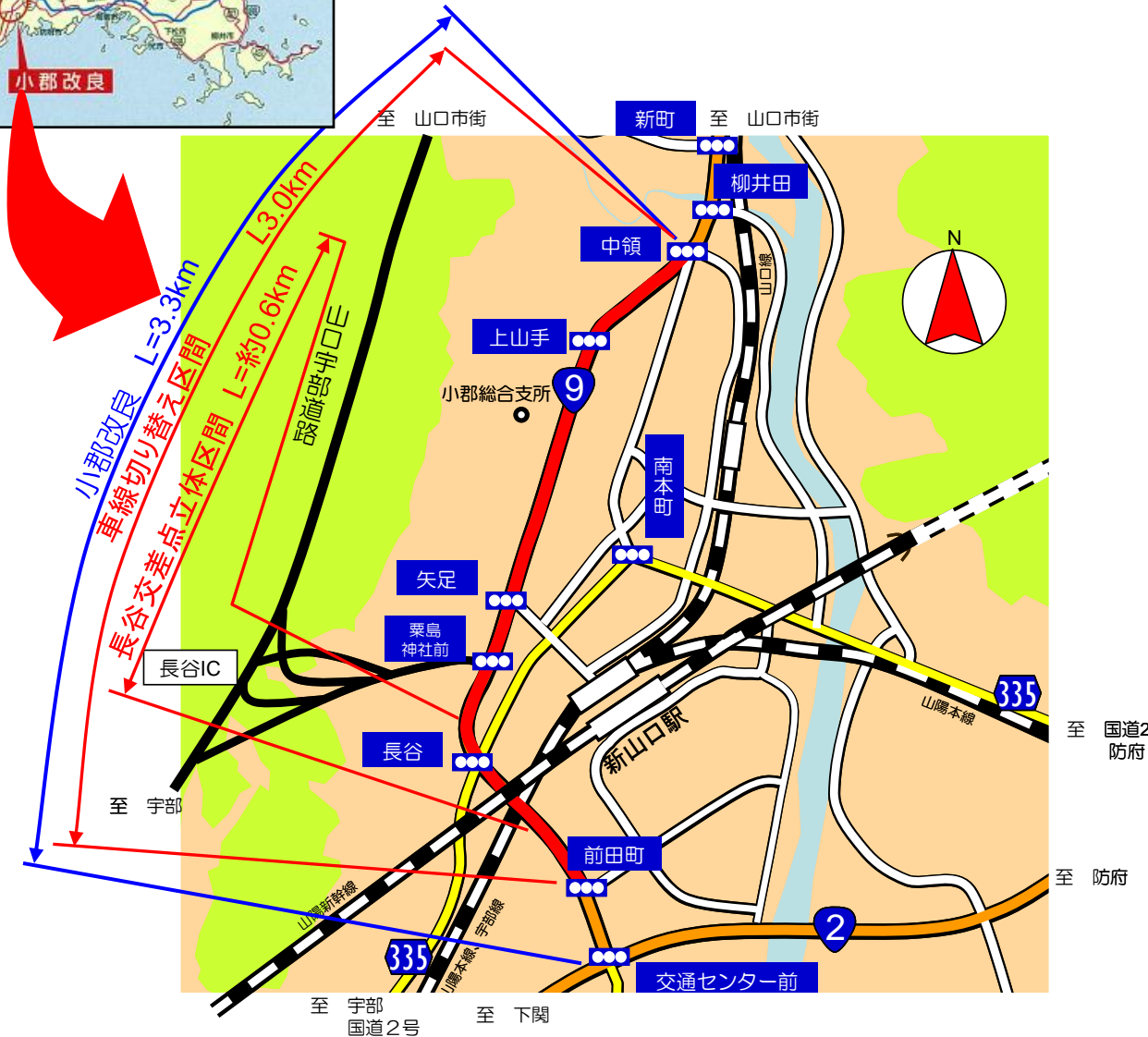


一般国道9号小郡改良 通行方法変更区間について

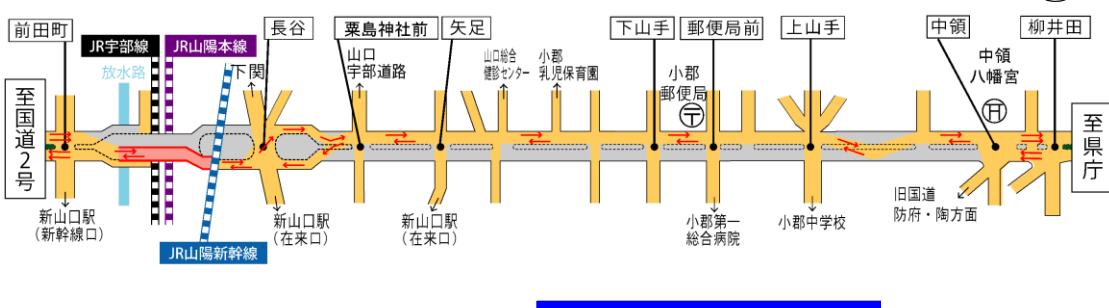
通行方法変更箇所



通行にあたってはご注意ください

- ・ 通行変更の詳細内容については別紙のとおりです。
- ・ 通行規制については、事前に周辺の予告看板によりお知らせします。
- ・ 通行規制当日は、案内看板・交通誘導員の指示に従って走行をお願いします。
- ・ 交差点以外の開口部については、中央分離帯を設置し、閉鎖しますので、通行には十分ご注意ください。

現況



凡例

- 切替車道
- 工事施工中箇所
- 中央分離帯施工中
- 中央分離帯完成
- 車両通行方向
- 車両通行方向 (小郡高架橋ラフ部)

車線切替イメージ図

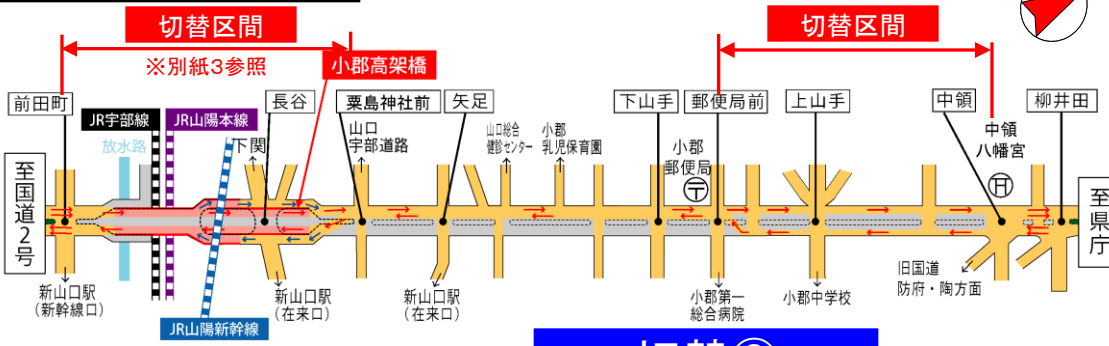
現況

至 山口県庁	→
至 下関	←
至 下関	←
至 下関	←

(工事中)

切替①

切替① 9月6日(火)



車線切替イメージ図

切替後

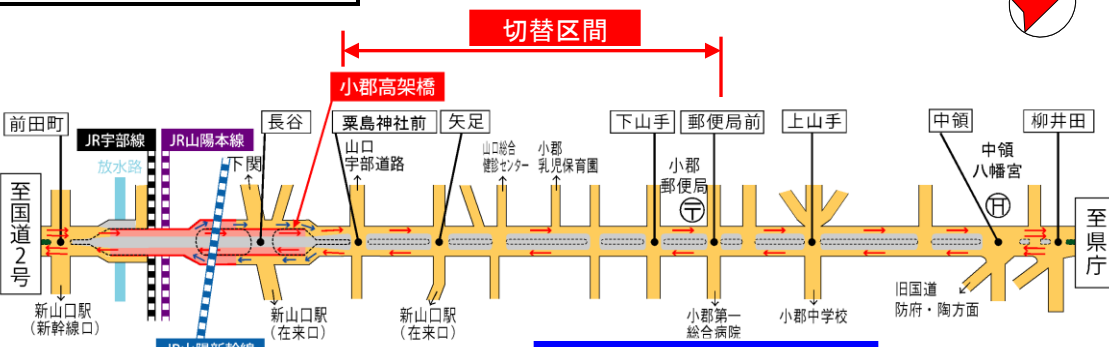
至 山口県庁	→
至 下関	←
至 下関	←
至 下関	←

(新しく工事着手)

南側(下関国道2号方面)へ向かう車線を約10m東側(新山口駅側)へ移動します。

切替②

切替② 9月17日(土)



車線切替イメージ図

切替後

至 山口県庁	→
至 下関	←
至 下関	←
至 下関	←

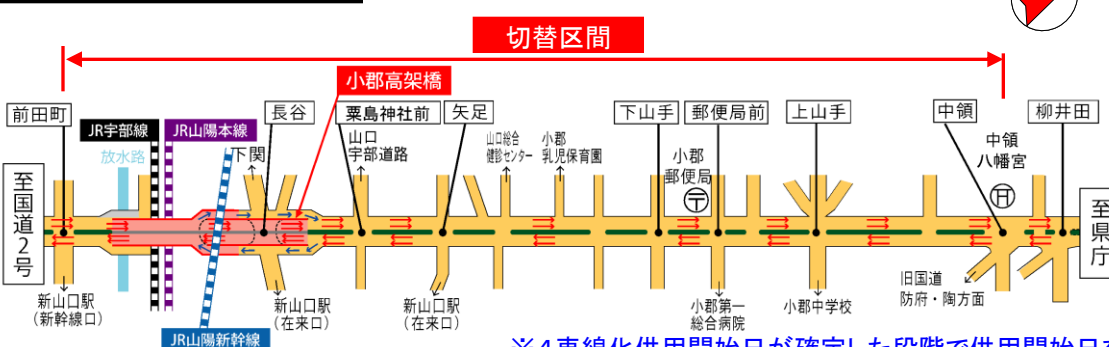
(新しく工事着手)

南側(下関国道2号方面)へ向かう車線を約10m東側(新山口駅側)へ移動します。

切替③

切替③ 9月末(予定)

4車線化供用



車線切替イメージ図

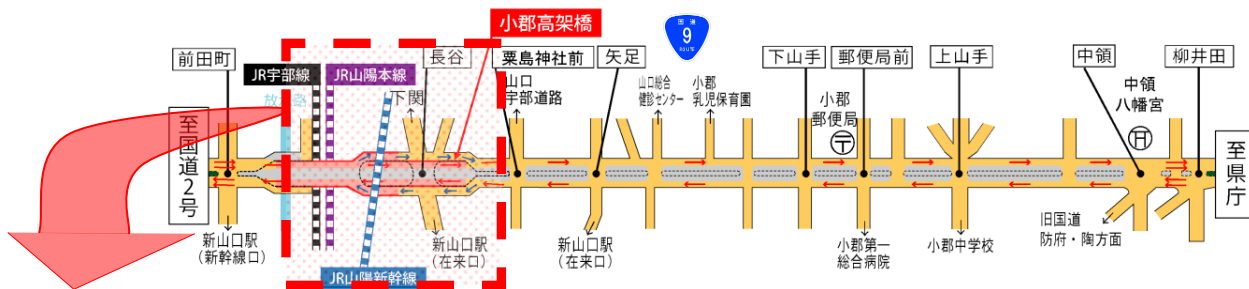
切替後

至 山口県庁	→
至 山口県庁	→
至 山口県庁	→
至 山口県庁	→
至 下関	←
至 下関	←
至 下関	←
至 下関	←

※4車線化供用開始日が確定した段階で供用開始日をお知らせいたします。

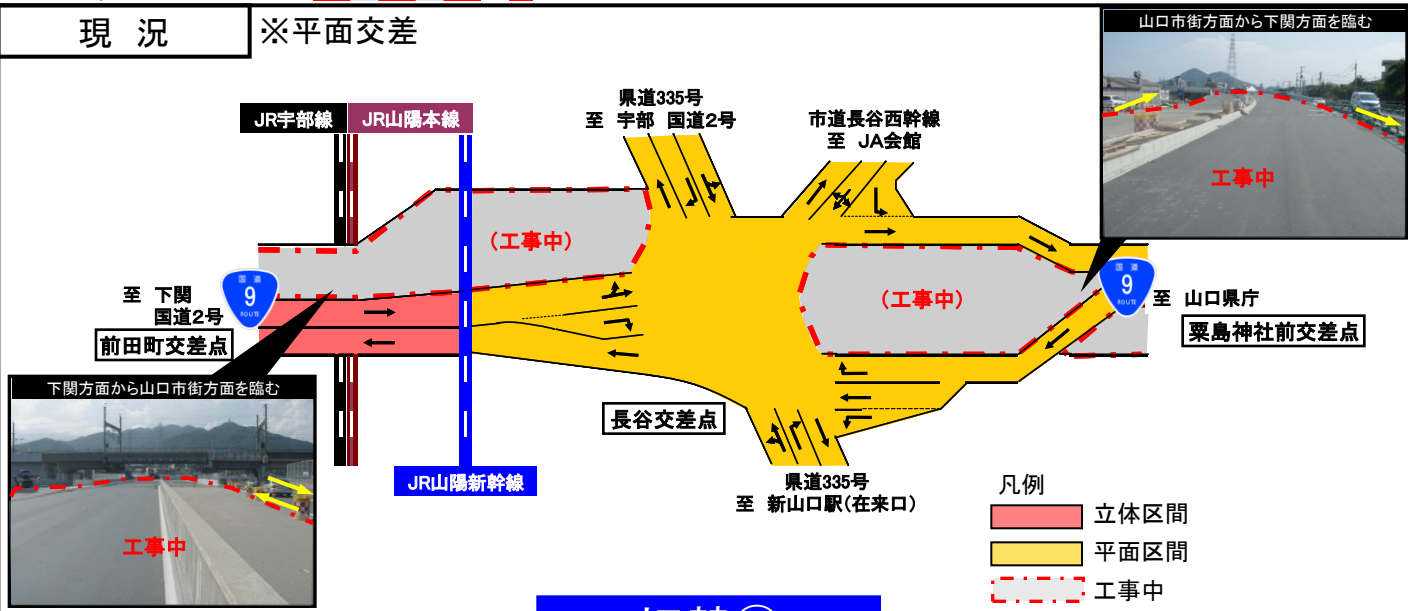
一般国道9号小郡改良

ながたに 長谷交差点（立体及び平面）の通行方法変更について



現況

※平面交差



切替①

9月6日(火)

※交差点立体

