



お知らせ

## 山口県内通れるマップをお知らせします

### (第7報)

平成30年7月豪雨により、県内で通行止めが発生していますが、現時点での通行可能な道路マップを作成したのでお知らせいたします。

(高速道路:13:30 現在 直轄国道:13:30 現在 県管理道路:13:30 現在)

- 一部、通行が困難であったり混雑している区間があります。
- 復旧作業、気象状況などにより通行できない場合がありますので最新情報は以下のリンクより確認をお願いします。

山口河川国道事務所:<http://www.cgr.mlit.go.jp/yamaguchi/index.php>

中国地方整備局:<http://www.cgr.mlit.go.jp/saigai/saigai/index.htm>

山口県:道路見えるナビ:<http://road.pref.yamaguchi.jp/gmap/>

NEXCO:リアルタイム交通情報:<http://www.w-nexco.co.jp/realtime/>

※通れるマップとは、高速道路・国道・県道の通行止め箇所を示したマップです。市道、農道等は除きます。

#### 【現在の山口県内の高速道路及び直轄国道の状況】

- ・高速道路:全線通行可能
- ・直轄国道:国道2号(岩国市玖珂及び岩国市大字保木)を除いて通行可能

**次回、通れるマップの公表は国道2号の通行止め区間に進展があり次第、お知らせします。**

なお、県管理道路の通行規制情報につきましては、上記「山口県:道路見えるナビ」をご確認下さい。

#### ■問い合わせ先

国土交通省中国地方整備局 山口河川国道事務所

副所長

ひの よしひろ  
樋野 義周

(担当) 道路管理第二課長

まえだ たかひろ  
前田 孝弘

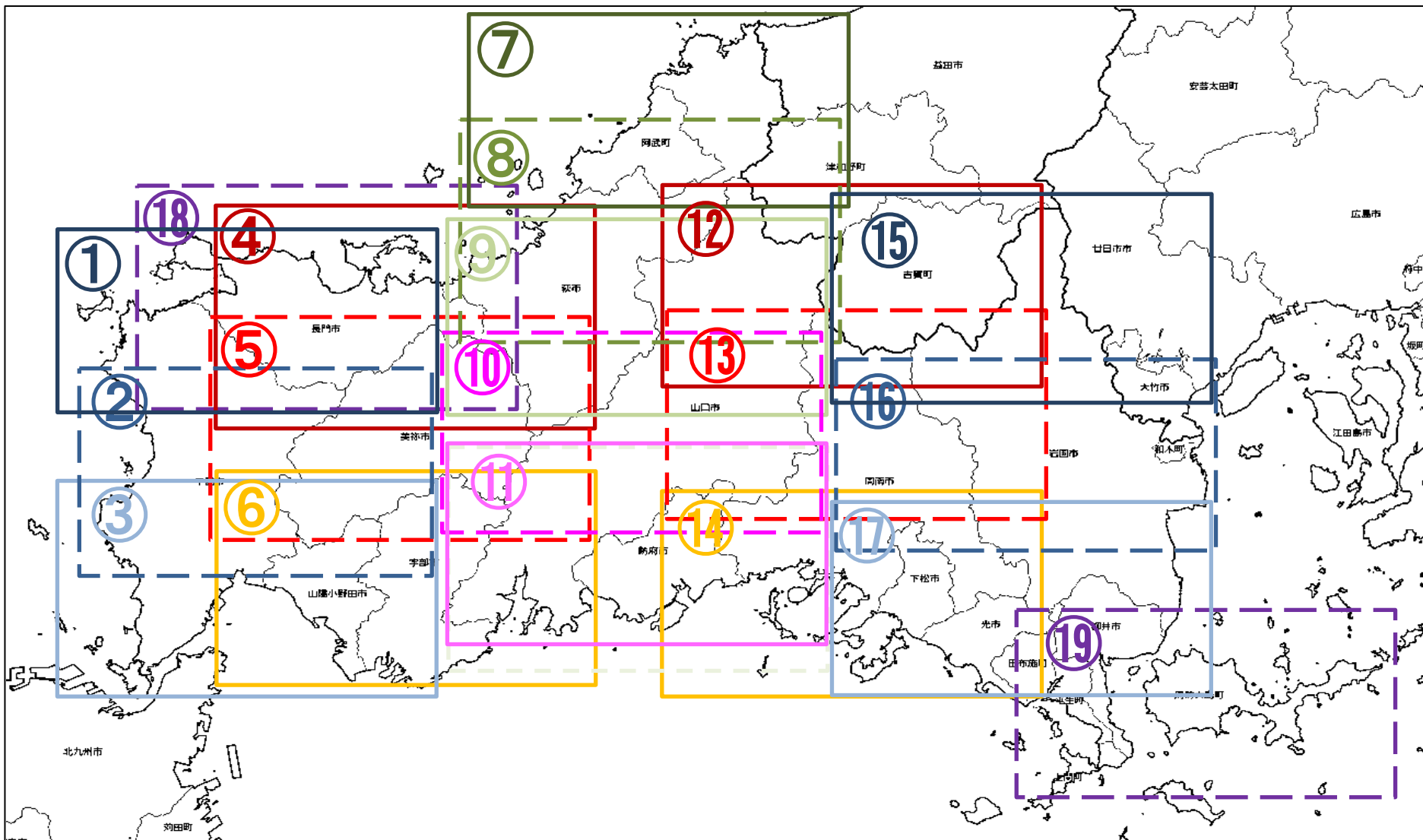
電話番号 (0835)22-1785(代表)

広報担当 計画課長

こだま そういちろう  
児玉 総一郎


# 山口県内通れるマップ範囲図

2018年7月13日(金)13:30時点



(番号をクリックするとその範囲のページにジャンプします)

# ① 長門市・下関市周辺通れるマップ

通行不能区間: ■■■■ 土砂崩落等被災箇所: 

2018年7月13日(金)13:30時点

【お願い】

被災地周辺は緊急車両・工事車両が多く往来しておりますので、一般の通行は控えてください。



凡例

高速道路:   
国道:   
県道: 

3 km

[範囲図に戻る](#)

注)対象道路は、**高速道路**、**国道**、**県道** のみ。市町村道および農道は除く。

土砂崩落等被災箇所は確認出来ているもののみ表記。

今後、降雨等により通行不能となる可能性があります。

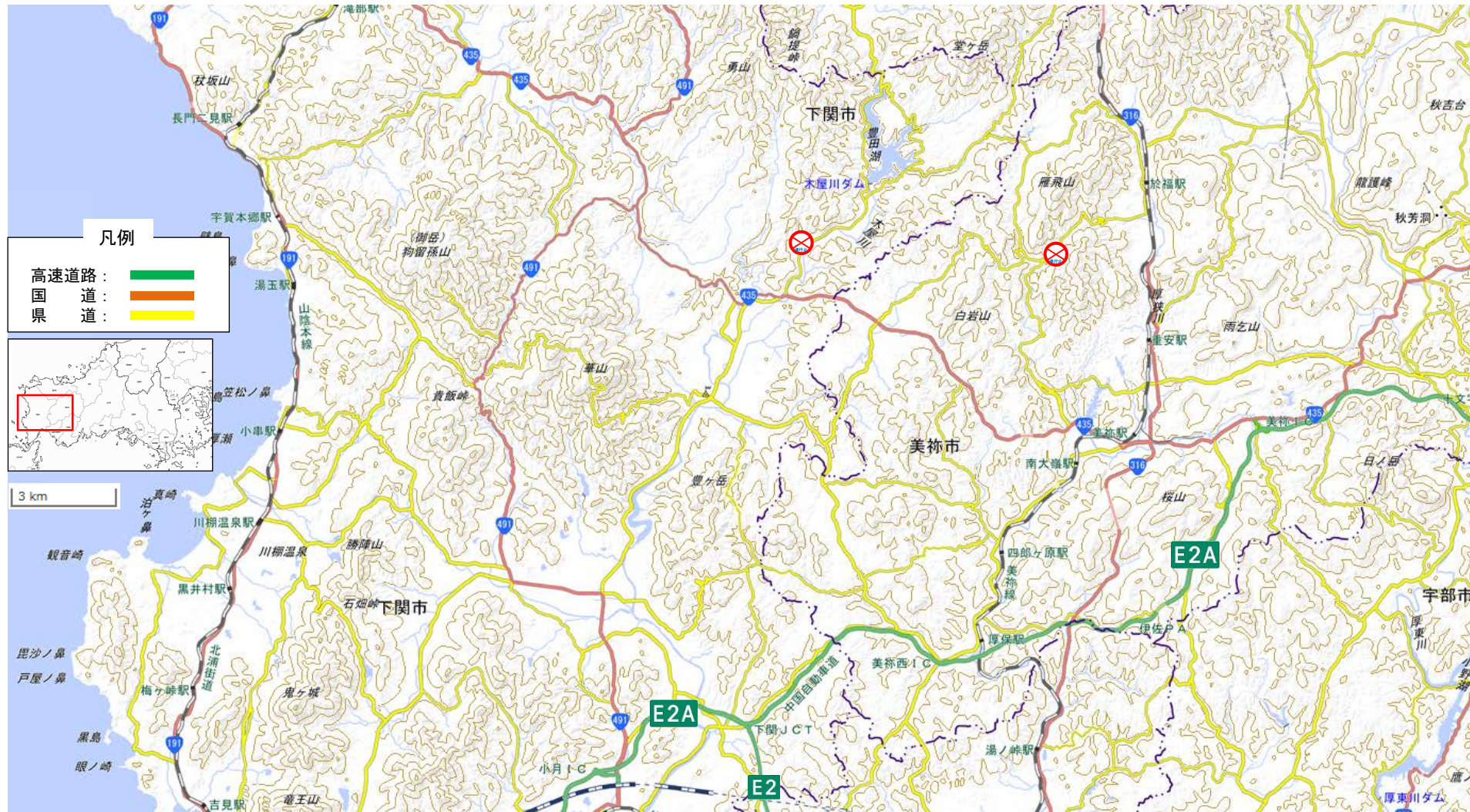
# ② 下関市・美祢市周辺通れるマップ

2018年7月13日(金)13:30時点

通行不能区間: ■■■■ 土砂崩落等被災箇所: ☒

【お願い】

被災地周辺は緊急車両・工事車両が多く往来しておりますので、一般の通行は控えてください。




注)対象道路は、**高速道路**、**国道**、**県道** のみ。市町村道および農道は除く。

[範囲図に戻る](#)

土砂崩落等被災箇所は確認出来ているもののみ表記。

今後、降雨等により通行不能となる可能性があります。

# ③ 下関市・山陽小野田市周辺通れるマップ

通行不能区間: ■■■■ 土砂崩落等被災箇所: 


2018年7月13日(金)13:30時点

【お願い】

被災地周辺は緊急車両・工事車両が多く往来しておりますので、一般の通行は控えてください。



凡例

- 高速道路: 
- 国道: 
- 県道: 



3 km


注)対象道路は、**高速道路**、**国道**、**県道** のみ。市町村道および農道は除く。

土砂崩落等被災箇所は確認出来ているもののみ表記。

[範囲図に戻る](#)

今後、降雨等により通行不能となる可能性があります。

# ④ 長門市・美祢市周辺通れるマップ

通行不能区間: ■■■■ 土砂崩落等被災箇所: 

2018年7月13日(金)13:30時点

【お願い】  
被災地周辺は緊急車両・工事車両が多く往來しておりますので、一般の通行は控えてください。




注)対象道路は、**高速道路**、**国道**、**県道** のみ。市町村道および農道は除く。

[範囲図に戻る](#)

土砂崩落等被災箇所は確認出来ているもののみ表記。

今後、降雨等により通行不能となる可能性があります。

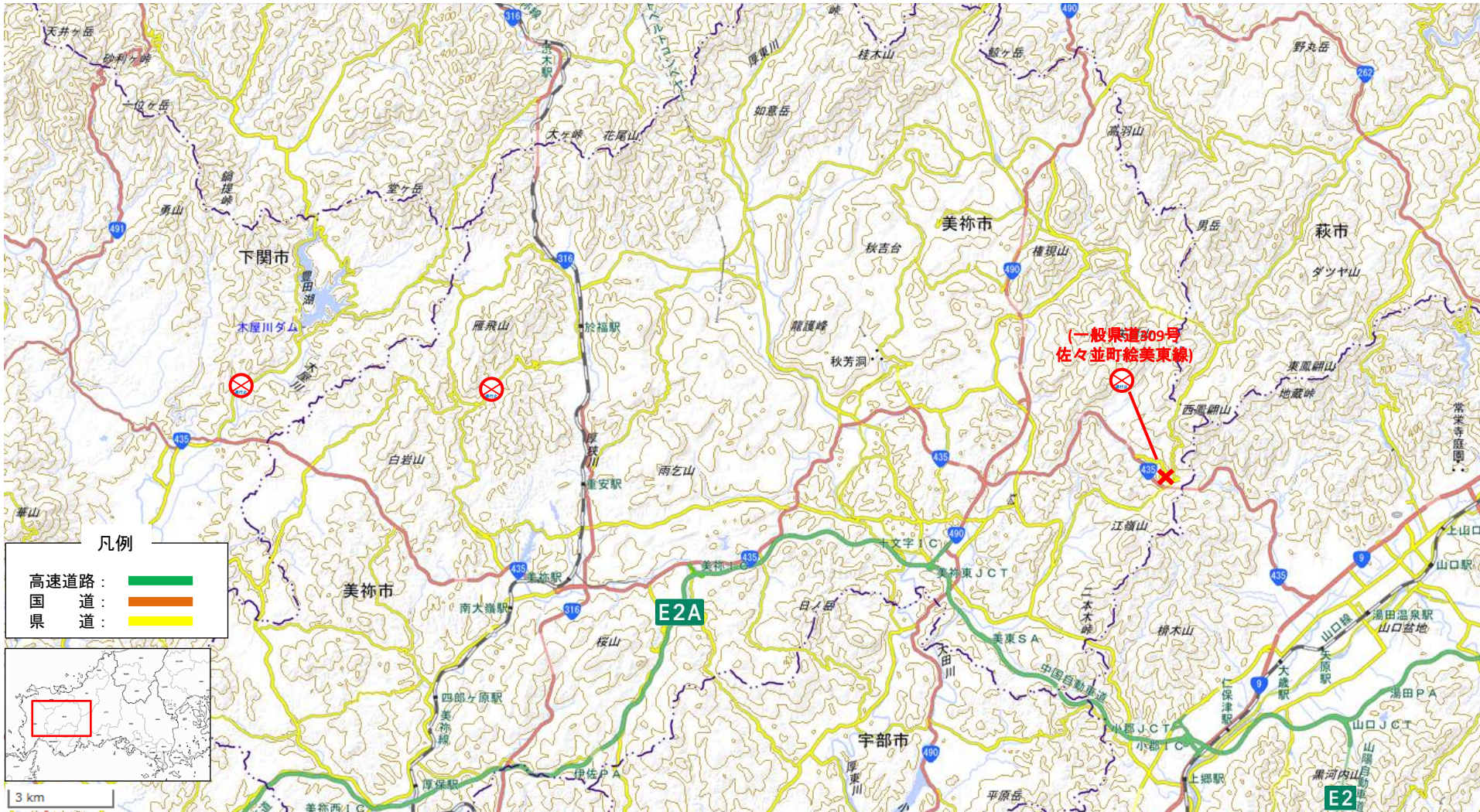
# ⑤ 美祿市・宇部市周辺通れるマップ

通行不能区間: ■■■■ 土砂崩落等被災箇所: 

2018年7月13日(金)13:30時点

【お願い】

被災地周辺は緊急車両・工事車両が多く往来しておりますので、一般の通行は控えてください。




注)対象道路は、**高速道路**、**国道**、**県道** のみ。市町村道および農道は除く。

[範囲図に戻る](#)

土砂崩落等被災箇所は確認出来ているもののみ表記。

今後、降雨等により通行不能となる可能性があります。

# ⑥ 宇部市・山陽小野田市周辺通れるマップ

通行不能区間: ■■■■ 土砂崩落等被災箇所: 

2018年7月13日(金)13:30時点

【お願い】

被災地周辺は緊急車両・工事車両が多く往来しておりますので、一般の通行は控えてください。



注)対象道路は、**高速道路**、**国道**、**県道** のみ。市町村道および農道は除く。


[範囲図に戻る](#)

土砂崩落等被災箇所は確認出来ているもののみ表記。

今後、降雨等により通行不能となる可能性があります。



# ⑦ 阿武町・萩市周辺通れるマップ




通行不能区間: ■■■■ 土砂崩落等被災箇所: 

2018年7月13日(金)13:30時点

【お願い】

被災地周辺は緊急車両・工事車両が多く往来しておりますので、一般の通行は控えてください。

凡例

高速道路:   
国道:   
県道: 



3 km




注)対象道路は、**高速道路**、**国道**、**県道** のみ。市町村道および農道は除く。

[範囲図に戻る](#)

土砂崩落等被災箇所は確認出来ているもののみ表記。

今後、降雨等により通行不能となる可能性があります。

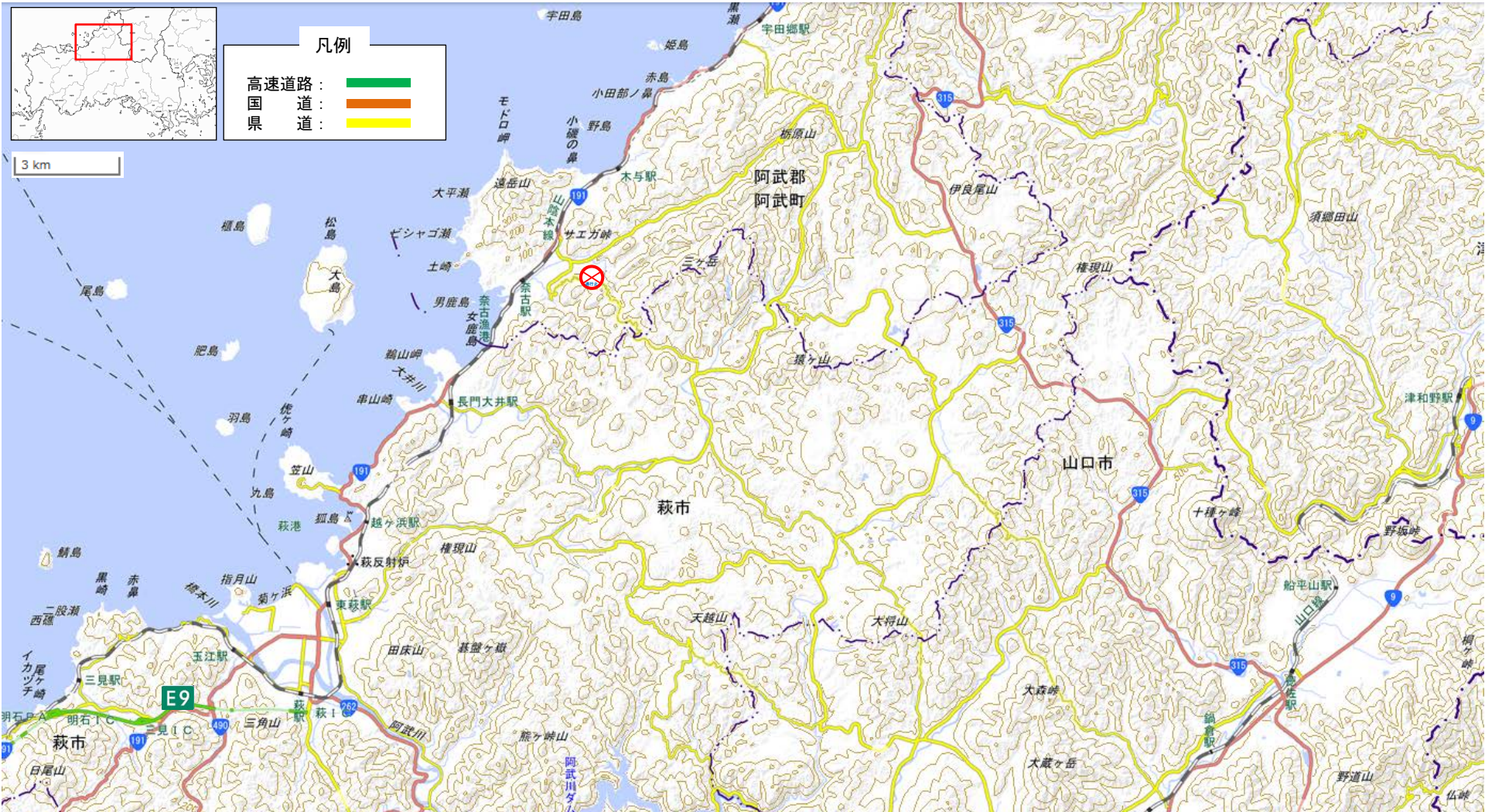
# ⑧ 萩市・山口市周辺通れるマップ

通行不能区間: ■■■■ 土砂崩落等被災箇所: 

2018年7月13日(金)13:30時点

【お願い】

被災地周辺は緊急車両・工事車両が多く往来しておりますので、一般の通行は控えてください。



注)対象道路は、**高速道路**、**国道**、**県道** のみ。市町村道および農道は除く。

[範囲図に戻る](#)

土砂崩落等被災箇所は確認出来ているもののみ表記。

今後、降雨等により通行不能となる可能性があります。

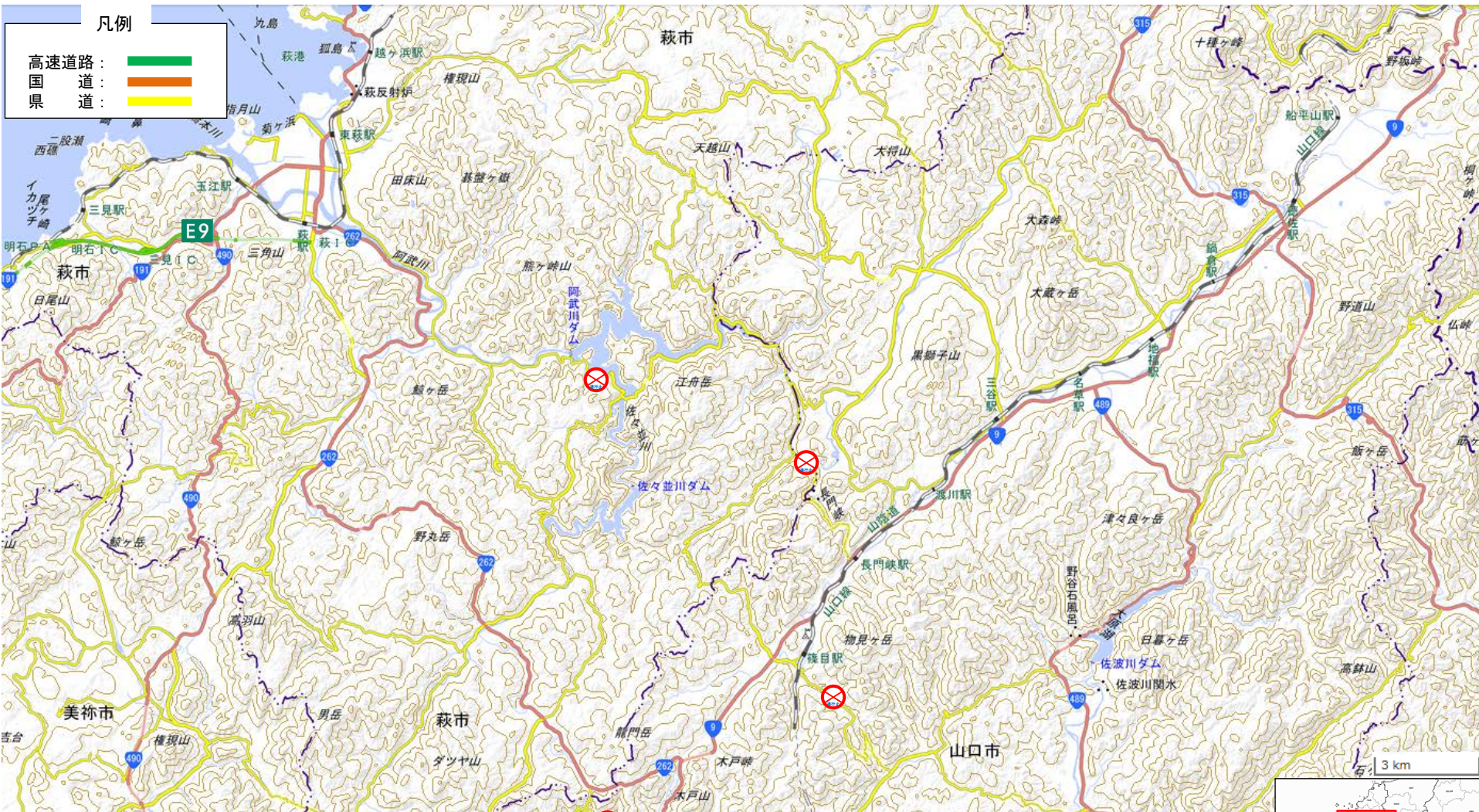
# ⑨ 萩市・山口市周辺通れるマップ

通行不能区間: ■■■■ 土砂崩落等被災箇所: ☒

2018年7月13日(金)13:30時点

【お願い】

被災地周辺は緊急車両・工事車両が多く往来しておりますので、一般の通行は控えてください。




注)対象道路は、**高速道路**、**国道**、**県道** のみ。市町村道および農道は除く。 [範囲図に戻る](#)

土砂崩落等被災箇所は確認出来ているもののみ表記。

今後、降雨等により通行不能となる可能性があります。

# ⑩ 山口市・防府市周辺通れるマップ

通行不能区間: ■■■■ 土砂崩落等被災箇所: 

2018年7月13日(金)13:30時点

【お願い】  
被災地周辺は緊急車両・工事車両が多く往来しておりますので、一般の通行は控えてください。



注)対象道路は、**高速道路**、**国道**、**県道** のみ。市町村道および農道は除く。 [範囲図に戻る](#)

土砂崩落等被災箇所は確認出来ているもののみ表記。 今後、降雨等により通行不能となる可能性があります。

# 11 防府市・山口市周辺通れるマップ

通行不能区間: ■■■■ 土砂崩落等被災箇所: ☒

2018年7月13日(金)13:30時点

【お願い】

被災地周辺は緊急車両・工事車両が多く往來しておりますので、一般の通行は控えてください。



注)対象道路は、**高速道路**、**国道**、**県道** のみ。市町村道および農道は除く。

[範囲図に戻る](#)

土砂崩落等被災箇所は確認出来ているもののみ表記。

今後、降雨等により通行不能となる可能性があります。

# ⑫ 山口市・周南市周辺通れるマップ

通行不能区間: ■■■■ 土砂崩落等被災箇所: ❌

2018年7月13日(金)13:30時点

【お願い】

被災地周辺は緊急車両・工事車両が多く往来しておりますので、一般の通行は控えてください。



注)対象道路は、**高速道路**、**国道**、**県道** のみ。市町村道および農道は除く。

[範囲図に戻る](#)

土砂崩落等被災箇所は確認出来ているもののみ表記。

今後、降雨等により通行不能となる可能性があります。

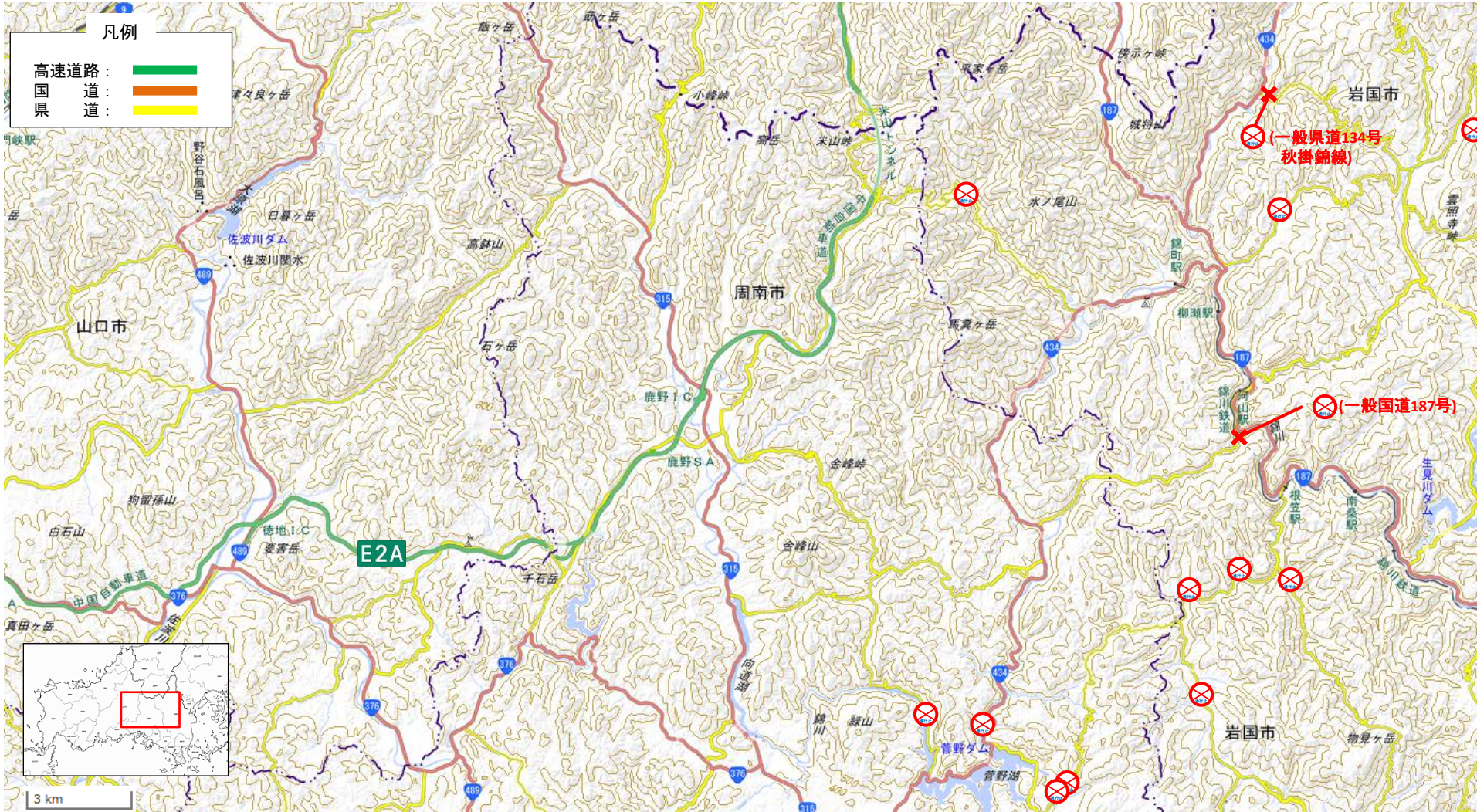
# 13 周南市・山口市・岩国市周辺通れるマップ

通行不能区間: ■■■■ 土砂崩落等被災箇所: ☒

2018年7月13日(金)13:30時点

【お願い】

被災地周辺は緊急車両・工事車両が多く往来しておりますので、一般の通行は控えてください。



注)対象道路は、**高速道路**、**国道**、**県道** のみ。市町村道および農道は除く。

[範囲図に戻る](#)

土砂崩落等被災箇所は確認出来ているもののみ表記。

今後、降雨等により通行不能となる可能性があります。

# ⑭ 周南市・下松市周辺通れるマップ

通行不能区間: ■■■■ 土砂崩落等被災箇所: ⊗

2018年7月13日(金)13:30時点

【お願い】

被災地周辺は緊急車両・工事車両が多く往來しておりますので、一般の通行は控えてください。



注)対象道路は、**高速道路**、**国道**、**県道** のみ。市町村道および農道は除く。


土砂崩落等被災箇所は確認出来ているもののみ表記。

[範囲図に戻る](#)

今後、降雨等により通行不能となる可能性があります。



# 15 岩国市・周南市周辺通れるマップ

通行不能区間: ■■■■ 土砂崩落等被災箇所: 

2018年7月13日(金)13:30時点

【お願い】

被災地周辺は緊急車両・工事車両が多く往来しておりますので、一般の通行は控えてください。



注)対象道路は、**高速道路**、**国道**、**県道** のみ。市町村道および農道は除く。

[範囲図に戻る](#)

土砂崩落等被災箇所は確認出来ているもののみ表記。

今後、降雨等により通行不能となる可能性があります。

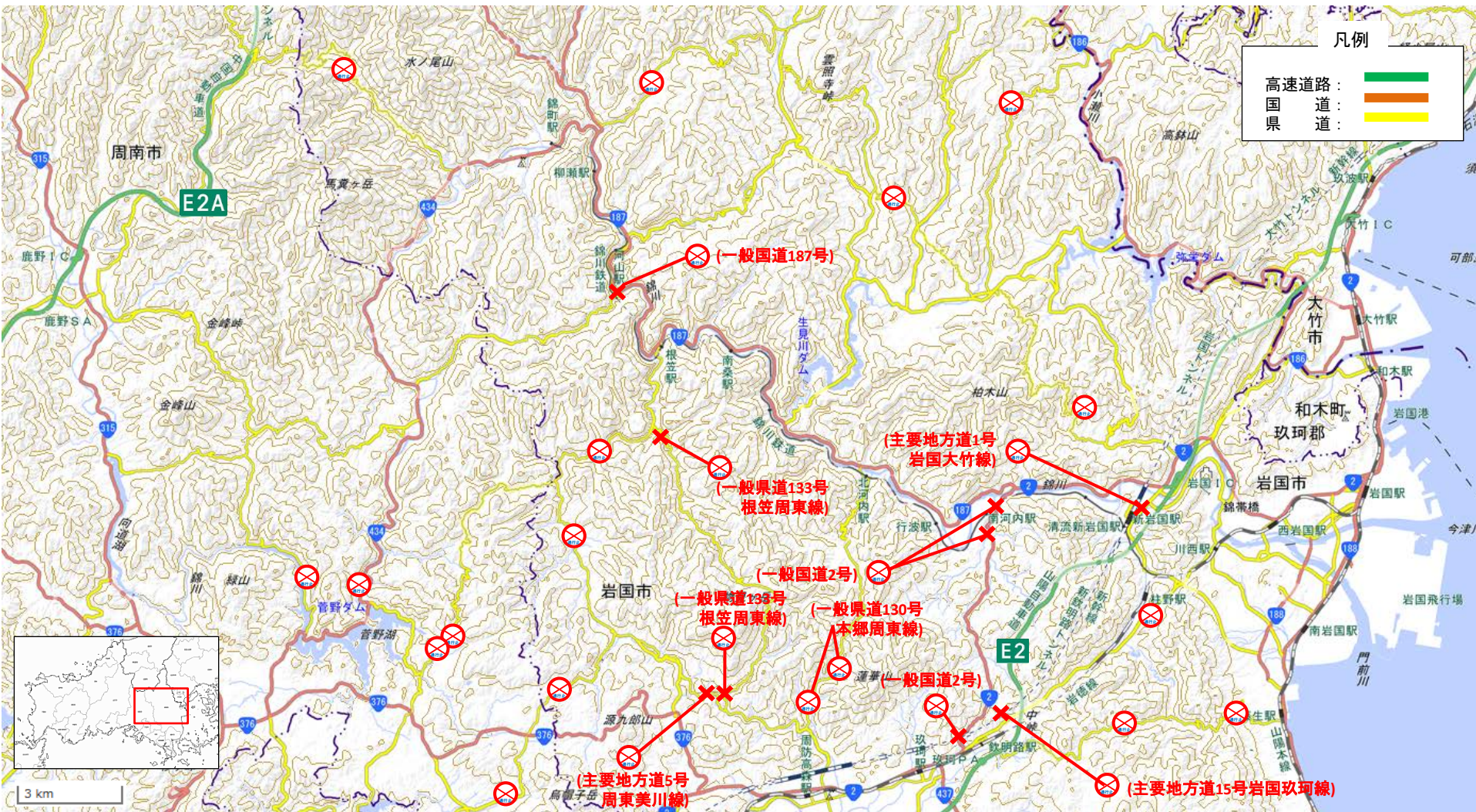
# 16 周南市・岩国市周辺通れるマップ

2018年7月13日(金)13:30時点

通行不能区間: ■■■■ 土砂崩落等被災箇所: ⊗

【お願い】

被災地周辺は緊急車両・工事車両が多く往来しておりますので、一般の通行は控えてください。



注)対象道路は、**高速道路**、**国道**、**県道** のみ。市町村道および農道は除く。

土砂崩落等被災箇所は確認出来ているもののみ表記。

[範囲図に戻る](#)

今後、降雨等により通行不能となる可能性があります。

# ⑬ 下松市・光市・田布施町周辺通れるマップ

通行不能区間: ■■■■ 土砂崩落等被災箇所: ⊗

2018年7月13日(金)13:30時点

【お願い】(一般県道130号本郷周東線) (主要地方道15号岩国玖珂線)  
(一般県道133号根笠周東線) (一般国道2号)  
被災地周辺は緊急車両・工事車両が多く往来しておりますので、一般の通行は控えてください。



凡例


- 高速道路: ■
- 国道: ■
- 県道: ■

注)対象道路は、**高速道路**、**国道**、**県道** のみ。市町村道および農道は除く。

土砂崩落等被災箇所は確認出来ているもののみ表記。

[範囲図に戻る](#)

今後、降雨等により通行不能となる可能性があります。

通行不能区間: ■■■■ 土砂崩落等被災箇所: 

2018年7月13日(金)13:30時点

【お願い】

被災地周辺は緊急車両・工事車両が多く往来しておりますので、一般の通行は控えてください。



凡例

高速道路:	
国道:	
県道:	

注)対象道路は、**高速道路**、**国道**、**県道** のみ。市町村道および農道は除く。

[範囲図に戻る](#)

土砂崩落等被災箇所は確認出来ているもののみ表記。

今後、降雨等により通行不能となる可能性があります。

# ①9 周防大島町・柳井市・平生町周辺通れるマップ

通行不能区間: ■■■■ 土砂崩落等被災箇所: ☒

2018年7月13日(金)13:30時点

【お願い】

被災地周辺は緊急車両・工事車両が多く往来しておりますので、一般の通行は控えてください。



注)対象道路は、**高速道路**、**国道**、**県道** のみ。市町村道および農道は除く。

土砂崩落等被災箇所は確認出来ているもののみ表記。

[範囲図に戻る](#)

今後、降雨等により通行不能となる可能性があります。