



国土交通省中国地方整備局  
山口河川国道事務所

## お知らせ

### 資料提供先

山口県政記者クラブ  
山口県政記者会  
山口県政滝町記者クラブ  
防府記者クラブ  
防府市政クラブ  
周南記者クラブ

## 令和2年度佐波川渇水調整協議会(第2回委員会)開催

佐波川流域では令和2年11月以降少雨傾向であり、佐波川ダム・島地川ダムの貯水量は減少を続けています。このため、12月15日(火)に「佐波川渇水調整協議会(第1回委員会)」を開催し、今後の渇水対応を協議した結果、段階的に取水制限を行うことを決定しました。

その後、12月16日(水)に2ダムの合計貯水率が50%を下回ったため、12月17日(木)12時に第一次取水制限(上水・工水・農水 各10%)を開始しました。

しかし、その後ほとんど降雨もないまま、12月22日9時現在の2ダムの状況は、佐波川ダムの貯水量は5,192千 $m^3$ 、貯水率39.0%、島地川ダムの貯水量は6,272千 $m^3$ 、貯水率50.6%(2ダム合計の貯水量は11,464千 $m^3$ 、貯水率44.6%)で、2ダム合計の貯水量は平年の約51.6%となっています。

今後も少雨傾向のまま推移しますと、1月上旬には2ダム合計の貯水率が30%を下回り、より一層の取水制限の強化が予想されます。

今後の取水制限強化について方針を取り決めたく、12月24日(木)15時00分から山口河川国道事務所において佐波川渇水調整協議会(第2回委員会)を開催します。

### ■場 所

山口河川国道事務所 第一会議室  
(新型コロナウイルス感染拡大防止のため、Web会議を併用して行います)

### ■日 時

令和2年12月24日(木) 15:00~

【問い合わせ先】 国土交通省 中国地方整備局 山口河川国道事務所

副 所 長(河川) やなぎだ としのぶ 柳田 敏信

【担 当】河川管理課長 みつい しんすけ 光井 伸典

電話番号 (0835) 22-1890 (河川管理課直通)

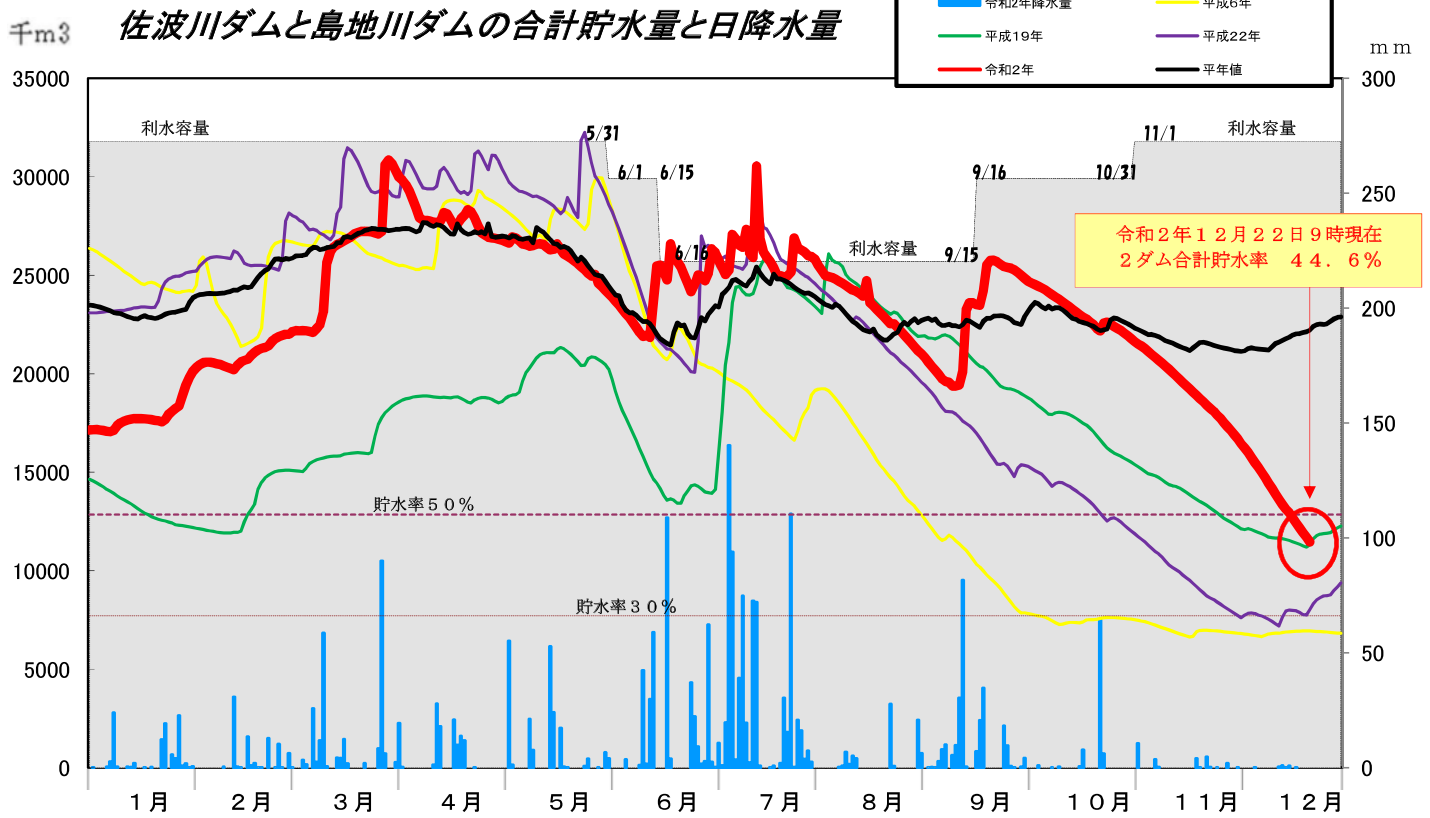
【広報担当】計画課長 わだ やすまさ 和田 康正

(別表)

## 佐波川渇水調整協議会名簿

令和2年12月11日現在

所属	部局名	委員	幹事
国土交通省	山口河川国道事務所	事務所長	
			副所長(河川)
山口県	土木建築部	河川課長	
			主査
	防府土木建築事務所	所長	
			次長
山口県	防府土木建築事務所 山口支所	支所長	
			維持管理第二課長
山口県	佐波川ダム管理事務所	所長	
			主査
山口市	徳地総合支所	支所長	
			地域振興課長 土木課長
防府市		市長	
	総合政策部 産業振興部		政策推進課長 農林漁港整備課長
周南市		市長	
	新南陽総合支所		地域政策課長
利水者	山口県企業局	公営企業管理者	
			電気工水課長
	佐波川工業用水道事務所		所長
	東部発電事務所		所長
	周南工業用水道事務所		所長
	防府市上下水道局	上下水道事業管理者	
			水道課長
	周南市上下水道局	上下水道事業管理者	
			浄水課長
防府市佐野堰土地改良区	理事長		
防府市防府土地改良区	理事長		
防府市金波土地改良区	理事長		



※降水量は、佐波川流域平均日降水量  
 ※貯水量平年値は、H22～R1の10ヶ年平均

## R2年度 渇水状況

佐波川水系

### 佐波川ダム(大原湖)

常時満水位時の状況

R2.12.21撮影



貯水位 181.00m  
貯水率 100%



貯水位が、9.74m低下


貯水位 171.26m  
貯水率 39.3%

佐波川水系

### 島地川ダム(高瀬湖)

常時満水位時の状況

R2.12.21撮影



貯水位 286.50m  
貯水率 100%



貯水位が、11.46m低下

貯水位 275.04m  
貯水率 52.3%

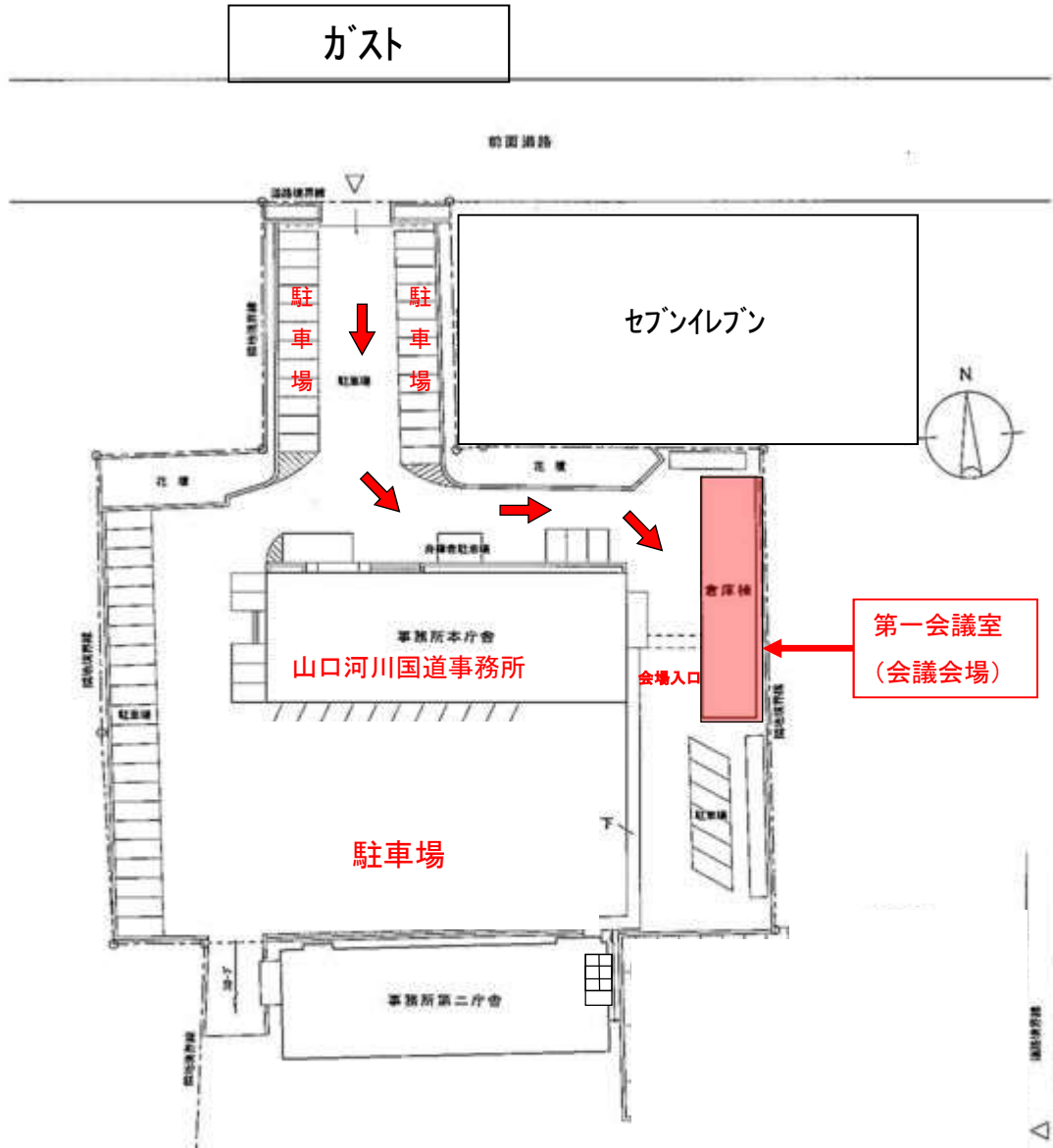
・佐波川の渇水対応の経過 ( H18年以降 )

水系名	関連施設名		会議開催	取水制限					被害状況	その他		
	施設名	河川名		実施状況 (%)								
				制限	月日	上水	工水	農水				
佐波川	佐波川ダム(補助) 島地川ダム(直轄)	佐波川 島地川	H18 12/13 : 佐波川渇水調整協議会(幹事会)						特になし	<div style="border: 1px solid red; padding: 2px; display: inline-block;">H18年 取水制限の実施日数は、89日間</div>		
			H19 1/10 : 佐波川渇水調整協議会(委員会)	一次	H19 1/19 ~ H19 4/17	10	10	10				
			H19 2/19 : 佐波川渇水調整協議会(委員会)									
			H19 4/16 : 佐波川渇水調整協議会(委員会)									
			H19 6/12 : 佐波川渇水調整協議会(幹事会)									
			H19 6/18 : 佐波川渇水調整協議会(委員会)									
			H19 10/25 : 佐波川渇水調整協議会(幹事会)									
			H19 11/16 : 佐波川渇水調整協議会(委員会)	一次	H19. 11. 27 9:00~	10	10	10			特になし	<div style="border: 1px solid red; padding: 2px; display: inline-block;">H19年 取水制限の実施日数は、87日間</div>
			H19 12/12 : 佐波川渇水調整協議会(幹事会)									
			H19 12/19 : 佐波川渇水調整協議会(委員会)	二次	H19. 12. 20 9:00~	30	30	30			特になし	
			H20 1/23 : 佐波川渇水調整協議会(委員会)	緩和	H19. 1. 24 9:00~	10	10	10			特になし	
			H20 2/20 : 佐波川渇水調整協議会(委員会)	解除	H20. 2. 21 9:00							
			H21 10/7 : 佐波川渇水調整協議会(幹事会)									
			H21 11/6 : 佐波川渇水調整協議会(委員会)									
			H22 9/17 : 佐波川渇水調整協議会(幹事会)									
			H22 9/27 : 佐波川渇水調整協議会(委員会)	一次	H22. 10. 25 9:00~	10	10	10			特になし	<div style="border: 1px solid red; padding: 2px; display: inline-block;">H22年 取水制限の実施日数は、122日間</div>
			H22 11/17 : 佐波川渇水調整協議会(幹事会)	二次	H22. 12. 2 9:00~	20	20	20				
			H22 12/13 : 佐波川渇水調整協議会(幹事会)									
			H22 12/16 : 佐波川渇水調整協議会(委員会)	三次	H22. 12. 17 9:00~	30	30	30			特になし	
			H23 1/12 : 佐波川渇水調整協議会(幹事会)	緩和	H23. 1. 17 9:00~	10	10	10			特になし	
H23 2/23 : 佐波川渇水調整協議会(委員会)	解除	H23. 2. 24 9:00										
H29 6/22 : 佐波川渇水調整協議会(幹事会)												
R2 1/9 : 佐波川渇水調整協議会(幹事会)												
R2 12/7 : 佐波川渇水調整協議会(幹事会)												
R2 12/15 : 佐波川渇水調整協議会(委員会)	一次	R2. 12. 17 12:00~	10	10	10							

# 会場

: 山口河川国道事務所

第一会議室



佐波川渇水調整協議会 会場案内図