

令和3年2月4日



国土交通省中国地方整備局
山口河川国道事務所

お知らせ

資料提供先

山口県政記者クラブ
山口県政記者会
山口県政滝町記者クラブ
防府記者クラブ
防府市政クラブ
周南記者クラブ

令和2年度佐波川渇水調整協議会(第3回委員会)開催について

～取水制限の解除について協議します～

佐波川流域では令和2年11月以降少雨傾向であり、佐波川ダム・島地川ダムの貯水量は減少を続け、12月15日(火)に「佐波川渇水調整協議会(第1回委員会)」を開催し、12月17日より第一次取水制限(上水・工水・農水 各10%)を開始し現在に至っています。

その後、今年1月からの降雨・降雪によりダムの貯水量は徐々に回復し、2月4日9時現在の2ダムの状況は、2ダム合計の貯水量は19,368千 m^3 、貯水率75.4%で、2ダム合計の貯水量は平年の約82.3%となっています。

福岡管区气象台によると、向こう3ヶ月の降水量は「ほぼ平年並」と予測されており、当面、渇水の恐れはなくなったものと考えられます。

以上の状況より、取水制限の解除について協議・決定するため、2月10日(水)13時30分から山口河川国道事務所において佐波川渇水調整協議会(第3回委員会)を開催します。

■場 所

山口河川国道事務所 第一会議室
(新型コロナウイルス感染拡大防止のため、Web会議を併用して行います)

■日 時

令和3年2月10日(水) 13:30～

【問い合わせ先】 国土交通省 中国地方整備局 山口河川国道事務所

副 所 長 (河川)

やなぎだ としのぶ
柳田 敏信

【担 当】 河川管理課長

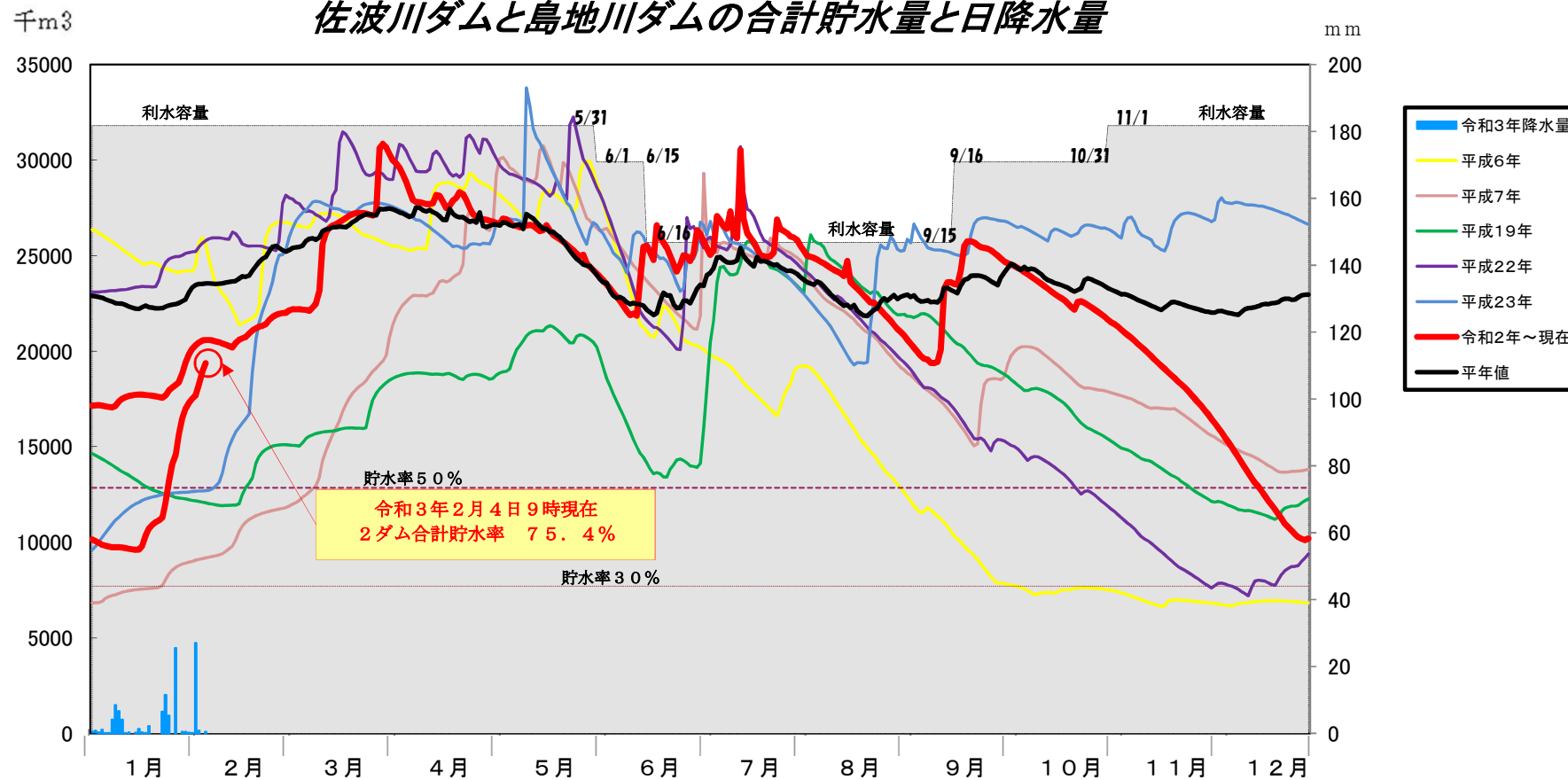
みつい しんすけ
光井 伸典

電話番号 (0835) 22-1890 (河川管理課直通)

【広報担当】 計画課長

わだ やすまさ
和田 康正

佐波川ダムと島地川ダムの合計貯水量と日降水量




※降水量は、佐波川流域平均日降水量
 ※貯水量平年値は、H23～R2の10ヶ年平均

R2年度 渇水状況

佐波川水系

佐波川ダム(大原湖)

R2.12.21撮影



貯水位 171.26m
貯水率 39.3%

R3.2.2撮影



貯水位が、7.94m上昇

貯水位 179.20m
貯水率 87.2%

佐波川水系

島地川ダム(高瀬湖)

R2.12.21撮影



貯水位 275.04m
貯水率 52.3%

R3.2.2撮影



貯水位が、0.45m上昇

貯水位 275.49m
貯水率 53.8%

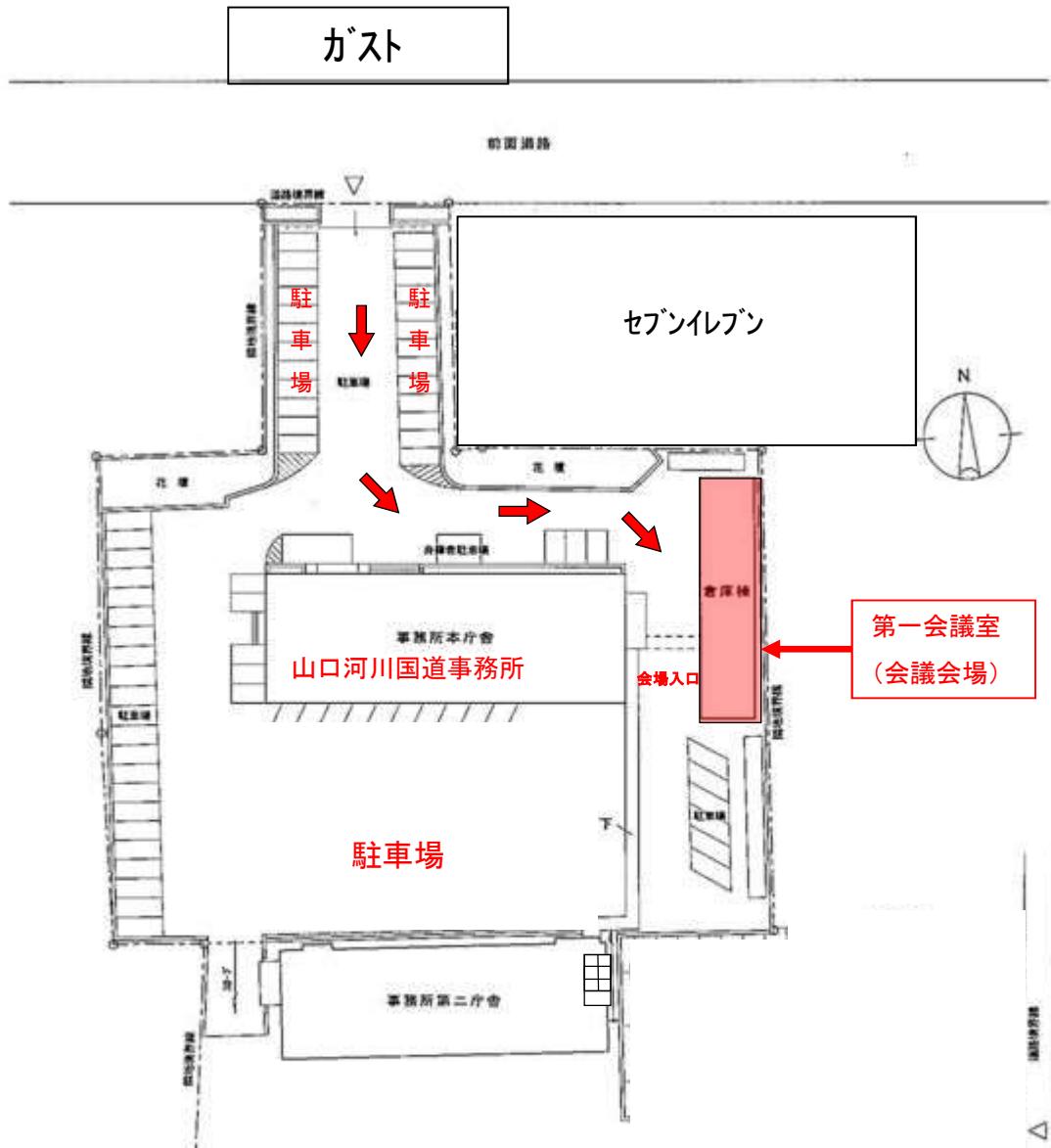
・佐波川の渇水対応の経過 (H18年以降)

水系名	関連施設名		会議開催	取水制限					被害状況	その他		
	施設名	河川名		実施状況 (%)								
				制限	月日	上水	工水	農水				
佐波川	佐波川ダム(補助) 島地川ダム(直轄)	佐波川 島地川	H18 12/13 : 佐波川渇水調整協議会(幹事会)						特になし	<div style="border: 1px solid red; padding: 2px; display: inline-block;">H18年 取水制限の実施日数は、89日間</div>		
			H19 1/10 : 佐波川渇水調整協議会(委員会)	一次	H19 1/19 ~ H19 4/17	10	10	10				
			H19 2/19 : 佐波川渇水調整協議会(委員会)									
			H19 4/16 : 佐波川渇水調整協議会(委員会)									
			H19 6/12 : 佐波川渇水調整協議会(幹事会)									
			H19 6/18 : 佐波川渇水調整協議会(委員会)									
			H19 10/25 : 佐波川渇水調整協議会(幹事会)									
			H19 11/16 : 佐波川渇水調整協議会(委員会)	一次	H19. 11. 27 9:00~	10	10	10			特になし	<div style="border: 1px solid red; padding: 2px; display: inline-block;">H19年 取水制限の実施日数は、87日間</div>
			H19 12/12 : 佐波川渇水調整協議会(幹事会)									
			H19 12/19 : 佐波川渇水調整協議会(委員会)	二次	H19. 12. 20 9:00~	30	30	30			特になし	
			H20 1/23 : 佐波川渇水調整協議会(委員会)	緩和	H19. 1. 24 9:00~	10	10	10			特になし	
			H20 2/20 : 佐波川渇水調整協議会(委員会)	解除	H20. 2. 21 9:00							
			H21 10/7 : 佐波川渇水調整協議会(幹事会)									
			H21 11/6 : 佐波川渇水調整協議会(委員会)									
			H22 9/17 : 佐波川渇水調整協議会(幹事会)									
			H22 9/27 : 佐波川渇水調整協議会(委員会)	一次	H22. 10. 25 9:00~	10	10	10			特になし	<div style="border: 1px solid red; padding: 2px; display: inline-block;">H22年 取水制限の実施日数は、122日間</div>
			H22 11/17 : 佐波川渇水調整協議会(幹事会)	二次	H22. 12. 2 9:00~	20	20	20				
			H22 12/13 : 佐波川渇水調整協議会(幹事会)									
			H22 12/16 : 佐波川渇水調整協議会(委員会)	三次	H22. 12. 17 9:00~	30	30	30			特になし	
			H23 1/12 : 佐波川渇水調整協議会(幹事会)	緩和	H23. 1. 17 9:00~	10	10	10			特になし	
			H23 2/23 : 佐波川渇水調整協議会(委員会)	解除	H23. 2. 24 9:00							
			H29 6/22 : 佐波川渇水調整協議会(幹事会)									
			R2 1/9 : 佐波川渇水調整協議会(幹事会)									
R2 12/7 : 佐波川渇水調整協議会(幹事会)												
R2 12/15 : 佐波川渇水調整協議会(委員会)	一次	R2. 12. 17 12:00~	10	10	10							
R2 12/24 : 佐波川渇水調整協議会(委員会)												

会場

：山口河川国道事務所

第一会議室



佐波川渇水調整協議会 会場案内図