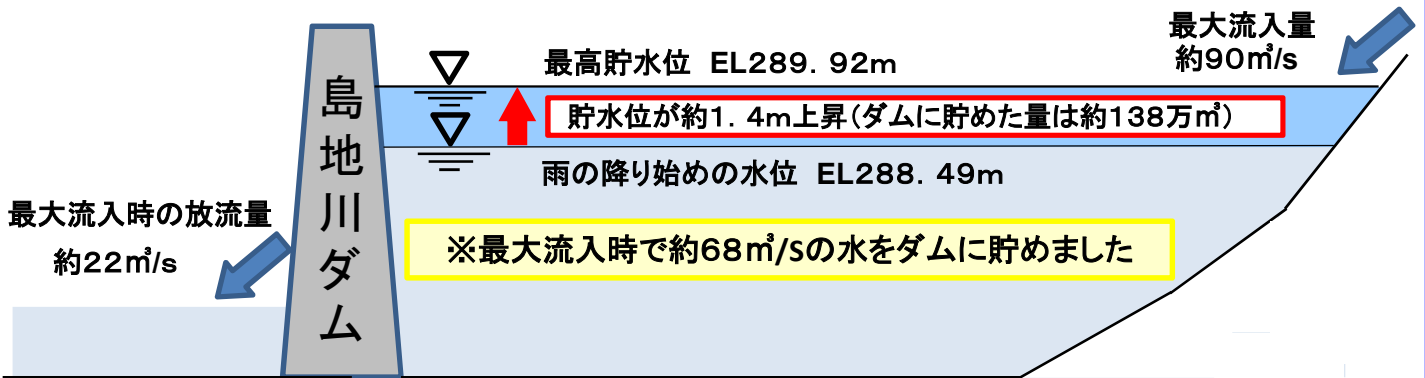


島地川ダムによる洪水調節(山口県 しまぢがわ 島地川ダム)

- 令和2年7月14日の梅雨前線による雨により、島地川ダムで洪水調節を実施しました。
- 7月12日3時～14日15時までに島地川ダムの上流域に降った累計雨量は164.8ミリでした。
 - 今回の雨による島地川ダムへの最大流入量は約90m³/sでした。
 - 島地川ダムの洪水調節によってダム下流の和田小学校付近で水位を約50cm低減し、ダム下流河川の水位上昇を緩和する効果を発揮しました。
 - 今回の雨による洪水調節で島地川ダム貯水池(高瀬湖)に貯めた量は、約138万m³(小学校にある25mプール約4,600杯分の水)でした。



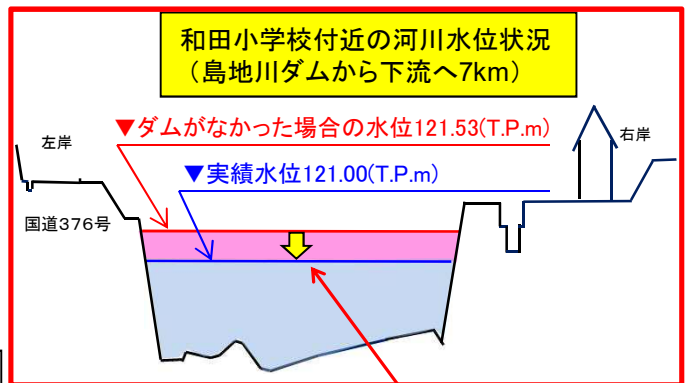
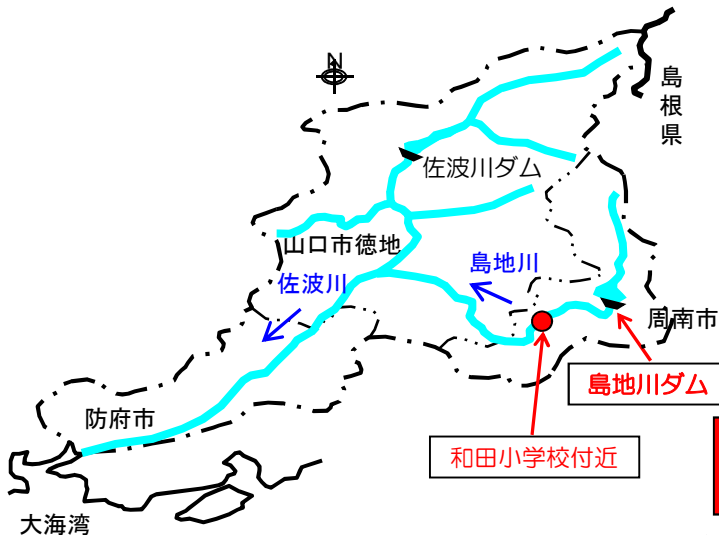
ダム下流の和田小学校付近の河川状況



平常時の河川水位



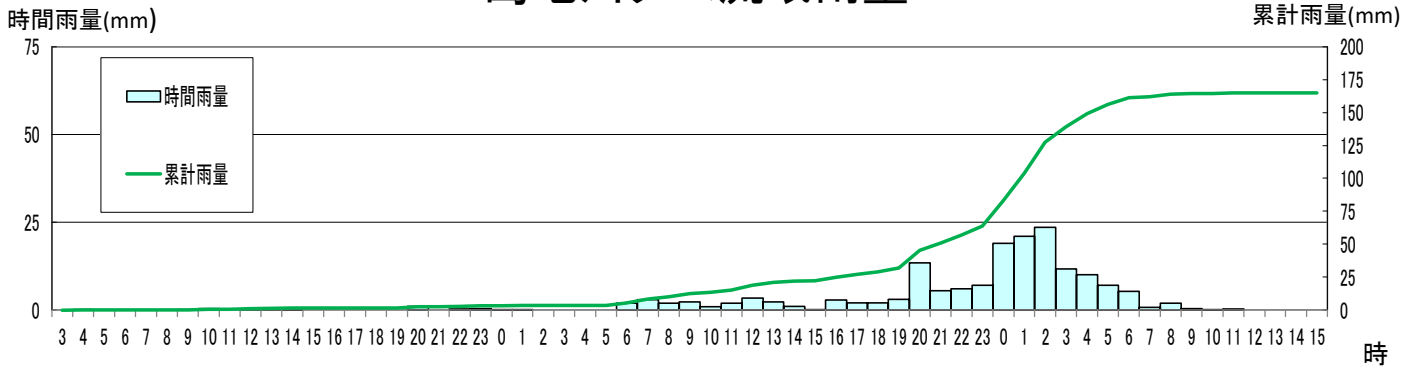
令和2年7月14日午前6時の状況



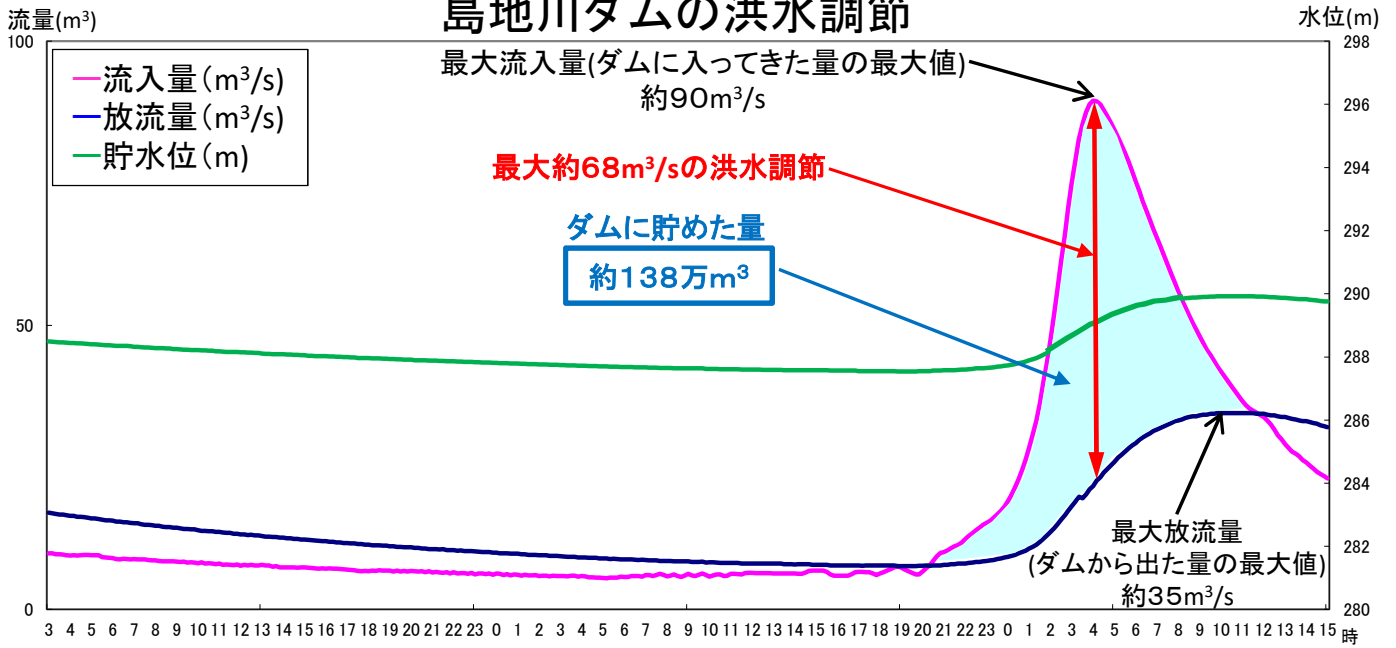
ダムの洪水調節により水位を約0.5m低下させ、水位上昇を緩和しました！！

※本資料の数値等は速報値であるため、今後の調査で変わる場合があります。

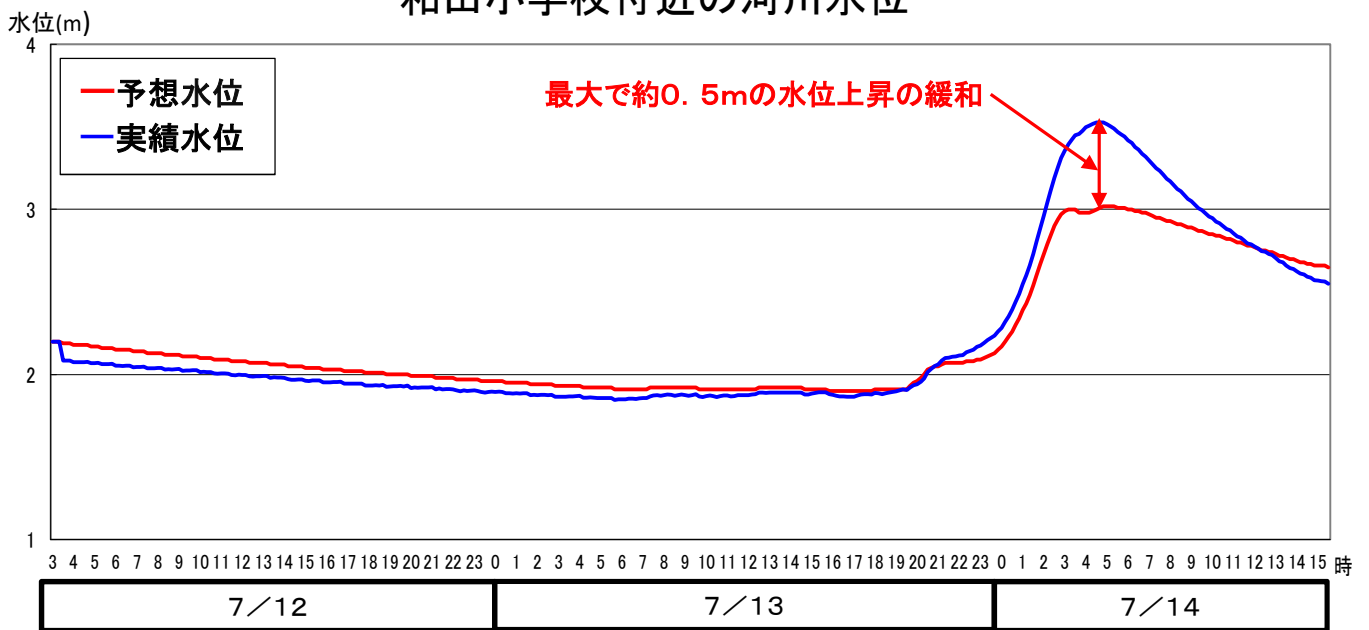
島地川ダム流域雨量



島地川ダムの洪水調節



和田小学校付近の河川水位



※本資料の数値等は速報値であるため、今後の調査で変わる場合があります。