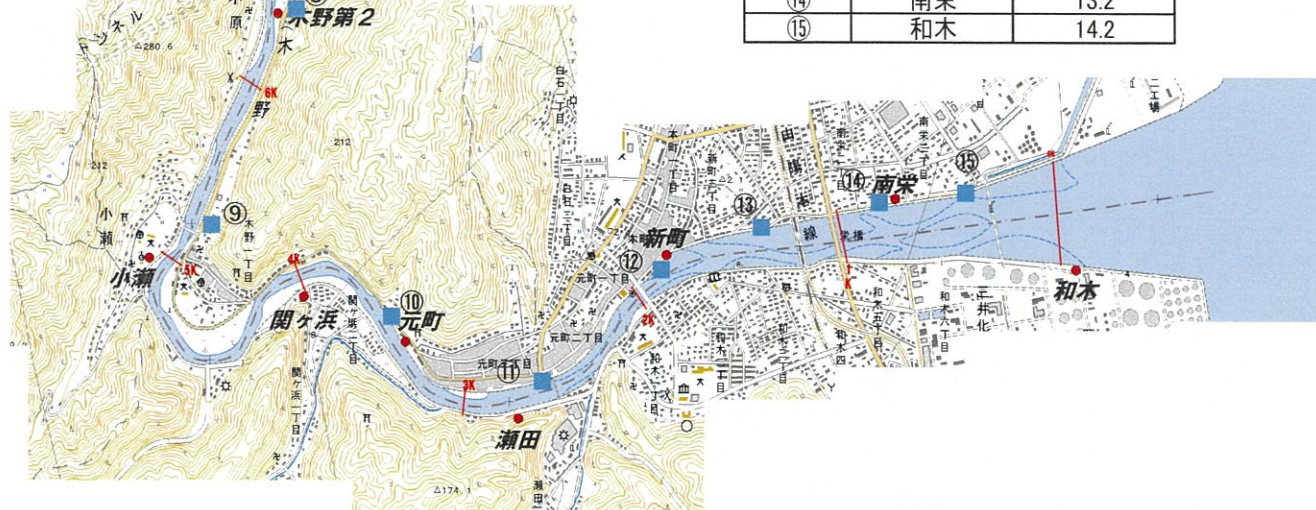
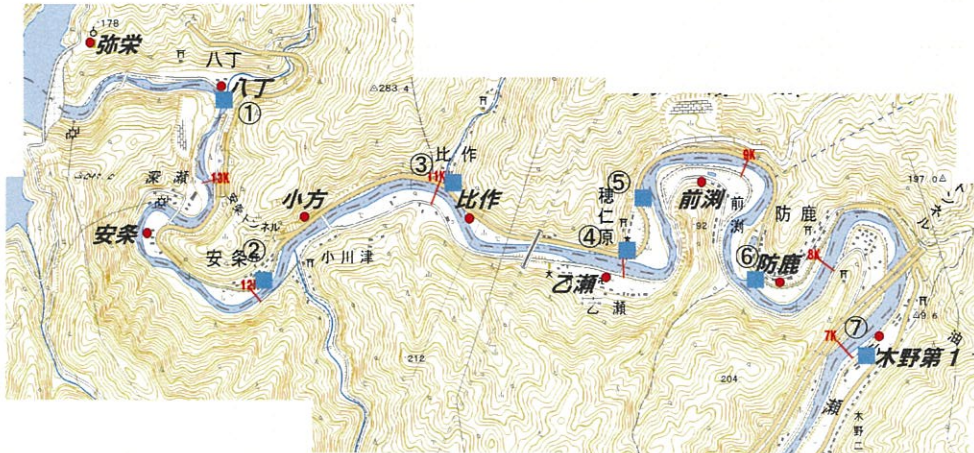



放流警報案内板位置図

左岸側



No.	設定箇所 (左岸)	弥栄ダムからの 距離(km)
①	八丁	0.6
②	案条	2.0
③	比作	3.0
④	乙瀬	4.0
⑤	前瀬	4.5
⑥	防鹿	5.6
⑦	木野第1	6.8
⑧	木野第2	7.8
⑨	小瀬	8.6
⑩	元町	10.5
⑪	瀬田	11.4
⑫	新町	12.2
⑬	新町	12.7
⑭	南栄	13.2
⑮	和木	14.2



■ 放流警報案内板

● 放流警報所

