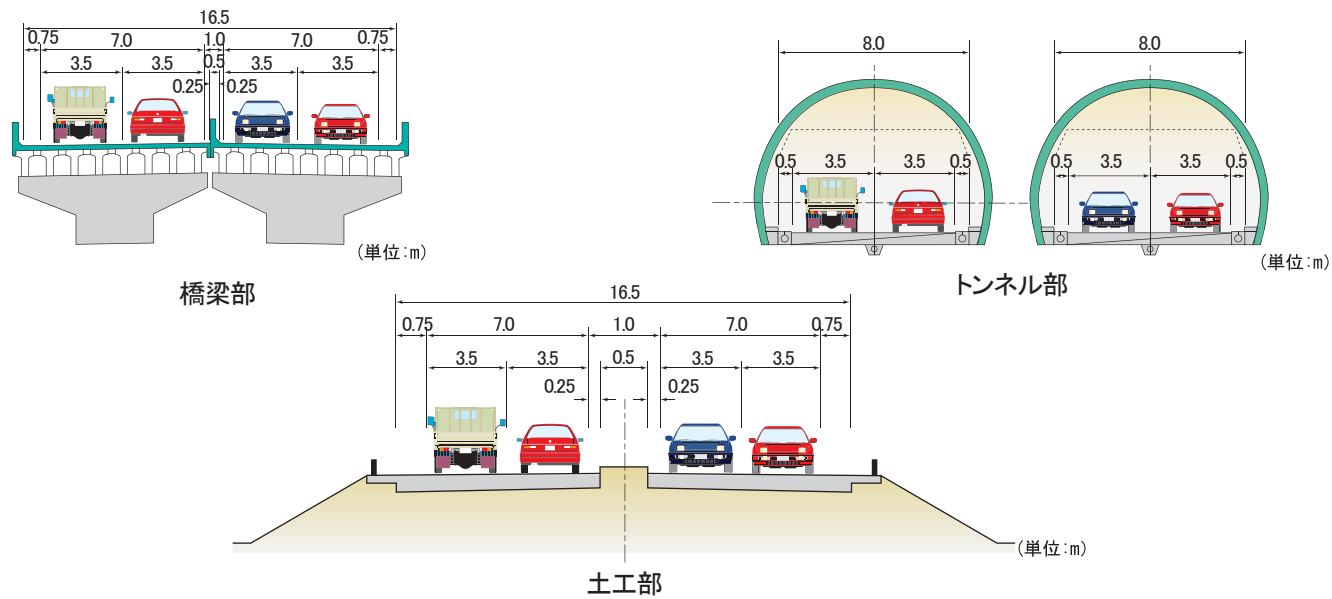


津山南道路



標準断面図



期待される効果

- ・一般国道53号は第1次緊急輸送道路に指定されていますが、集中豪雨や交通事故による通行止めが発生しています。
- ・美咲町内には第二次、第三次の医療施設がなく、重症患者は津山市内の病院に搬送されています。
- ・津山南道路の整備により、救急搬送における時間短縮が期待されるだけでなく、冠水などの被災履歴がある現道の代替機能をもつため、通行の確実性・安心感が高まります。



【現状】一般国道53号経由

約22分

【開通後】津山南道路経由

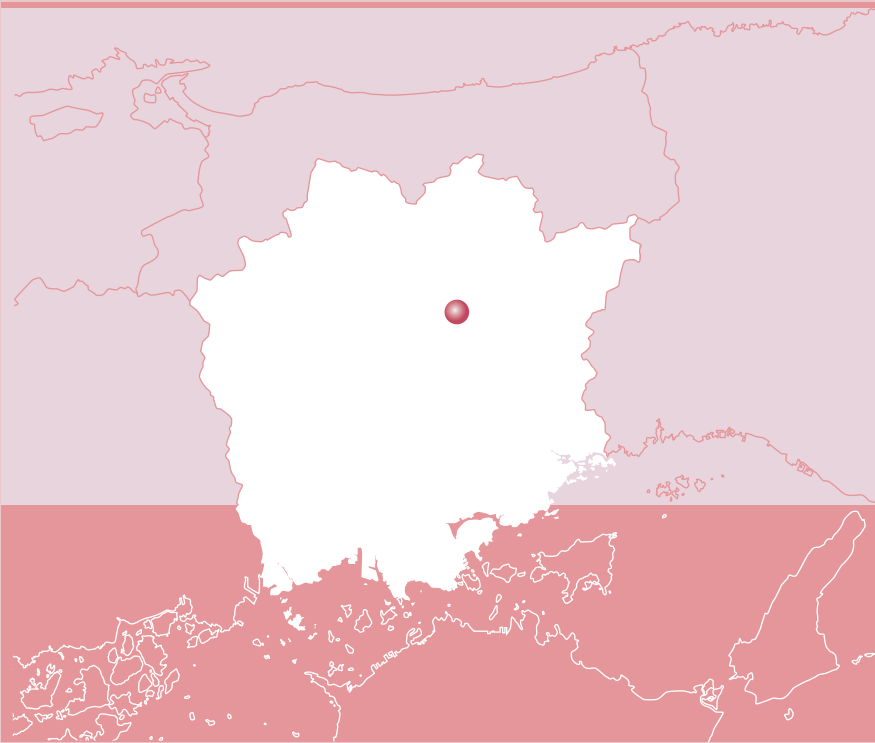
約19分

約3分短縮

【現状迂回】(主)久米建部線経由

約38分

※現状の所要時間は規制速度、開通後の所要時間は事業区間を速度70km/hとして算出。



国土交通省 中国地方整備局
岡山国道事務所
〒700-8539 岡山県岡山市北区富町2丁目19-12
TEL 086-214-2220 (代)

津山出張所 〒708-0873 津山市皿633の2
TEL 0868-28-1215

岡山維持出張所 〒703-8244 岡山市中区藤原西町2丁目3番30号
TEL 086-272-0058

岡南維持出張所 〒700-0942 岡山市南区豊成2丁目11番36号
TEL 086-262-1542

玉島維持出張所 〒713-8103 倉敷市玉島乙島5656
TEL 086-522-4004

<http://www.cgr.mlit.go.jp/okakoku/>

一般国道53号

久米郡美咲町打穴中～津山市平福

津山南道路

人と車の移動を支援する総合サイト
みちナビおかやま
[MichiNaviOkayama] おかやまの国道情報をお届けします

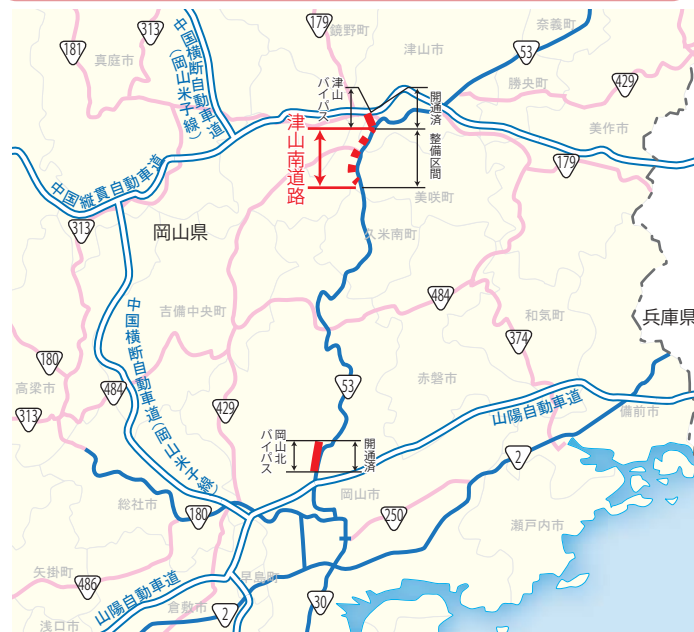
● 道の相談室 ● TEL 082-222-6274
● 道路情報テレフォンインフォメーション ● TEL 086-256-5144
● 道路緊急ダイヤル ● #9910 (24時間) 無料

国土交通省 中国地方整備局 岡山国道事務所



この地図は、国土地理院長の承認を得て、同院発行の5万分の1地形図を複製したものである。(承認番号 平21 中複 第87号)

● 津山南道路位置図



● 計画諸元

路線名	一般国道53号 津山南道路
区間	(起点) 岡山県久米郡美咲町打穴中 (終点) 岡山県津山市平福
延長	5.4 km
道路規格	第3種第2級
車線数	4車線
設計速度	60 km/h

● 経緯

平成15年度	都市計画決定(平成15年7月29日)
平成16年度	事業着手
平成19年度	用地着手
平成26年度	工事着手

● 事業概要

一般国道53号は、岡山市から鳥取市に至る延長約140kmの主要幹線道路です。

津山南道路は、一般国道53号の久米郡美咲町打穴中から津山市平福に至る区間に並行する延長5.4kmの道路です。

津山周辺圏と県南部地域との連携強化を促進し、沿線地域の発展を図ることを目的としています。