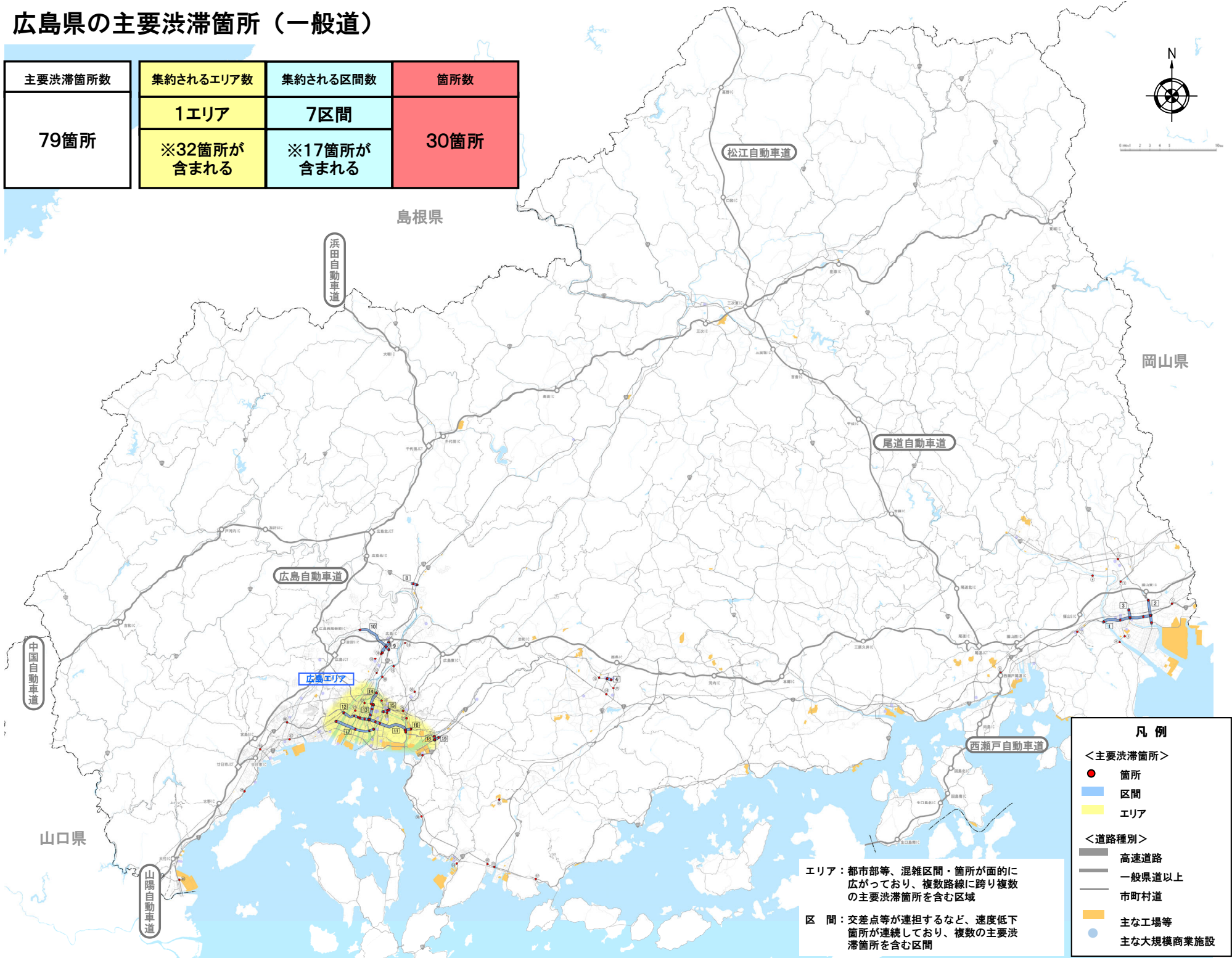


# 広島県の主要渋滞箇所（一般道）

主要渋滞箇所数	集約されるエリア数	集約される区間数	箇所数
79箇所	1エリア	7区間	30箇所
	※32箇所が含まれる	※17箇所が含まれる	



**凡例**

<主要渋滞箇所>

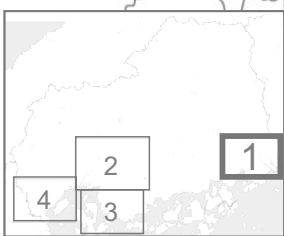
- 箇所
- 区間
- エリア

<道路種別>

- 高速道路
- 一般県道以上
- 市町村道
- 主な工場等
- 主な大規模商業施設

エリア：都市部等、混雑区間・箇所が面的に広がっており、複数路線に跨り複数の主要渋滞箇所を含む区域

区 間：交差点等が連担するなど、速度低下箇所が連続しており、複数の主要渋滞箇所を含む区間



■ 区間

区間名	箇所名
1 一般国道2号 (明神地区～神島地区)	- 明神町
	- 千間土手中
	- 府中分かれ
	- 福山郵便局前
	- 神島橋西詰
2 一般国道182号・福山港線 (蔵王地区～手城地区)	- 広尾
	- 明神町
	- 入江大橋北詰
3 一般国道313号 (府中分かれ～吉津地区)	- 府中分かれ
	- 三吉町(北)

■ 箇所

箇所名
1 伊勢丘入口
2 十九軒屋(北)
3 鶴ヶ橋南詰
4 山守橋南詰
5 沖野上町4丁目(西)
6 洗谷三差路
7 赤坂バイパス東口
8 高須インター(南)

**凡例**

<主要渋滞箇所>


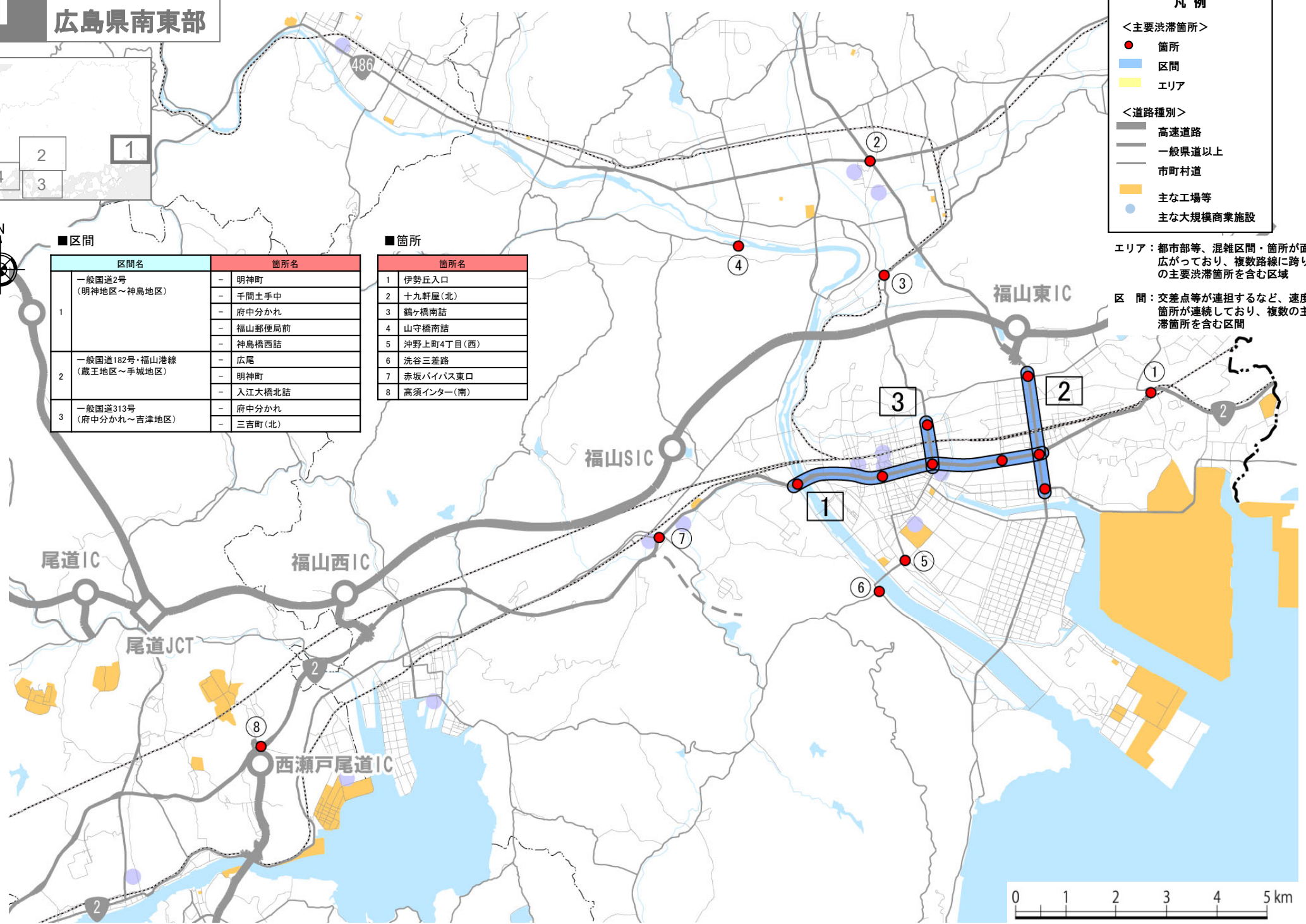
- 箇所
- 区間
- エリア

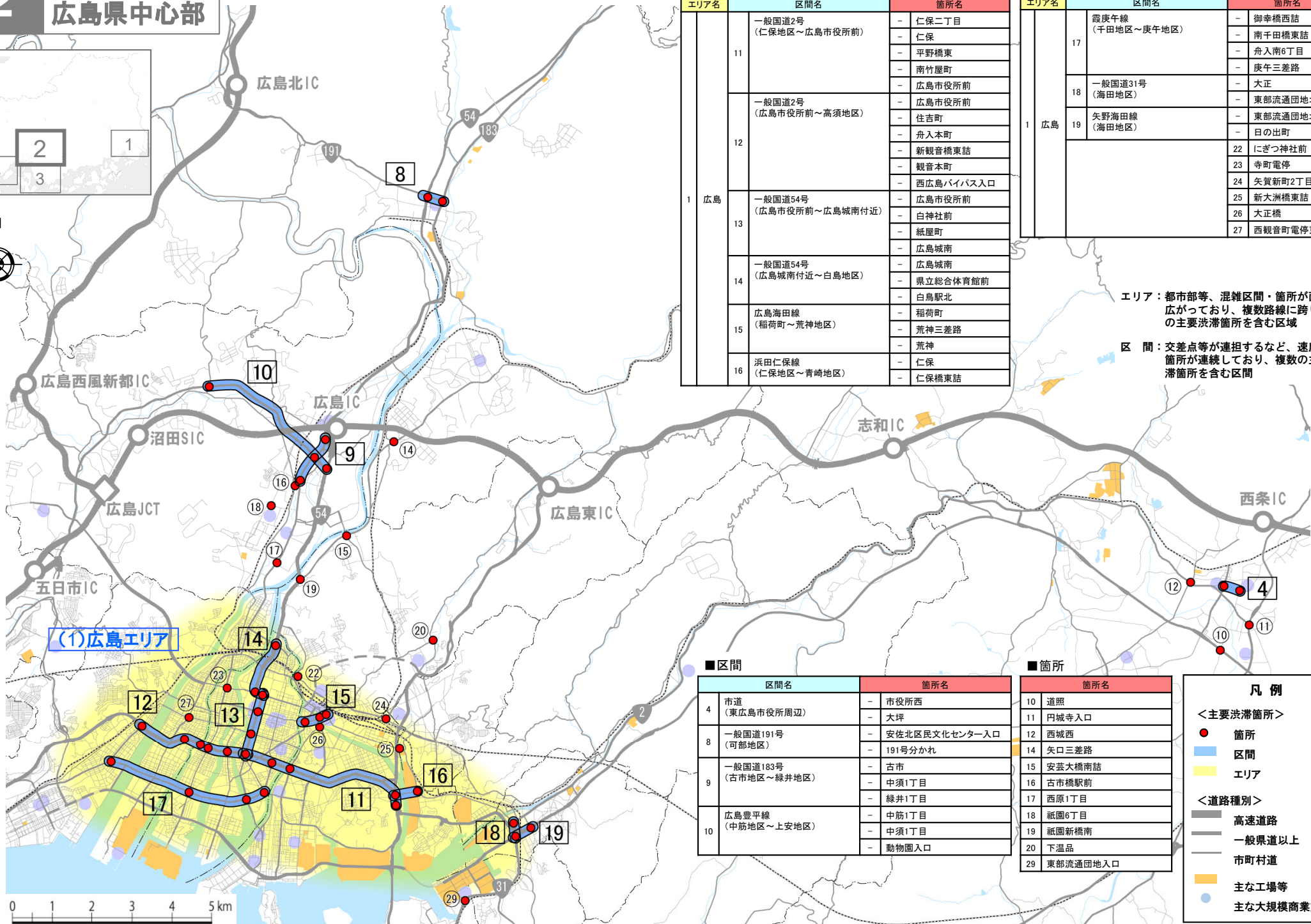
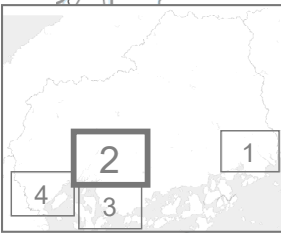
<道路種別>

- 高速道路
- 一般県道以上
- 市町村道
- 主な工場等
- 主な大規模商業施設

エリア：都市部等、混雑区間・箇所が面的に広がっており、複数路線に跨り複数の主要渋滞箇所を含む区域

区間：交差点等が連担するなど、速度低下箇所が連続しており、複数の主要渋滞箇所を含む区間





■エリア

エリア名	区間名	箇所名
1 広島	一般国道2号 (仁保地区～広島市役所前)	- 仁保二丁目
		- 仁保
		- 平野橋東
	一般国道2号 (広島市役所前～高須地区)	- 南竹屋町
		- 広島市役所前
		- 住吉町
		- 舟入本町
		- 新観音橋東詰
	一般国道54号 (広島市役所前～広島城南付近)	- 観音本町
		- 西広島バイパス入口
	一般国道54号 (広島城南付近～白島地区)	- 広島市役所前
		- 白神社前
		- 紙屋町
	一般国道54号 (広島城南付近～白島地区)	- 広島城南
		- 広島城南
		- 県立総合体育館前
広島海田線 (稲荷町～荒神地区)	- 白島駅北	
	- 稲荷町	
浜田仁保線 (仁保地区～青崎地区)	- 荒神三差路	
	- 仁保	
		- 仁保橋東詰

エリア名	区間名	箇所名	
1 広島	霞庚午線 (千田地区～庚午地区)	- 御幸橋西詰	
		- 南千田橋東詰	
		- 舟入南6丁目	
	一般国道31号 (海田地区)	- 庚午三差路	
		- 大正	
	矢野海田線 (海田地区)	- 東部流通団地北口	
		- 日の出町	
			- にぎつ神社前
			- 23 寺町電停
		- 24 矢賀新町2丁目	
		- 25 新大洲橋東詰	
		- 26 大正橋	
		- 27 西観音町電停東	

エリア：都市部等、混雑区間・箇所が面的に広がっており、複数路線に跨り複数の主要渋滞箇所を含む区域

区間：交差点等が連担するなど、速度低下箇所が連続しており、複数の主要渋滞箇所を含む区間

■区間

区間名	箇所名
4 市道 (東広島市役所周辺)	- 市役所西
	- 大坪
8 一般国道191号 (可部地区)	- 安佐北区民文化センター入口
	- 191号分かれ
一般国道183号 (古市地区～緑井地区)	- 古市
	- 中須1丁目
	- 緑井1丁目
10 広島豊平線 (中筋地区～上安地区)	- 中筋1丁目
	- 中須1丁目
	- 動物園入口

■箇所

箇所名
10 道照
11 円城寺入口
12 西城西
14 矢口三差路
15 安芸大橋南詰
16 古市橋駅前
17 西原1丁目
18 祇園6丁目
19 祇園新橋南
20 下温品
29 東部流通団地入口

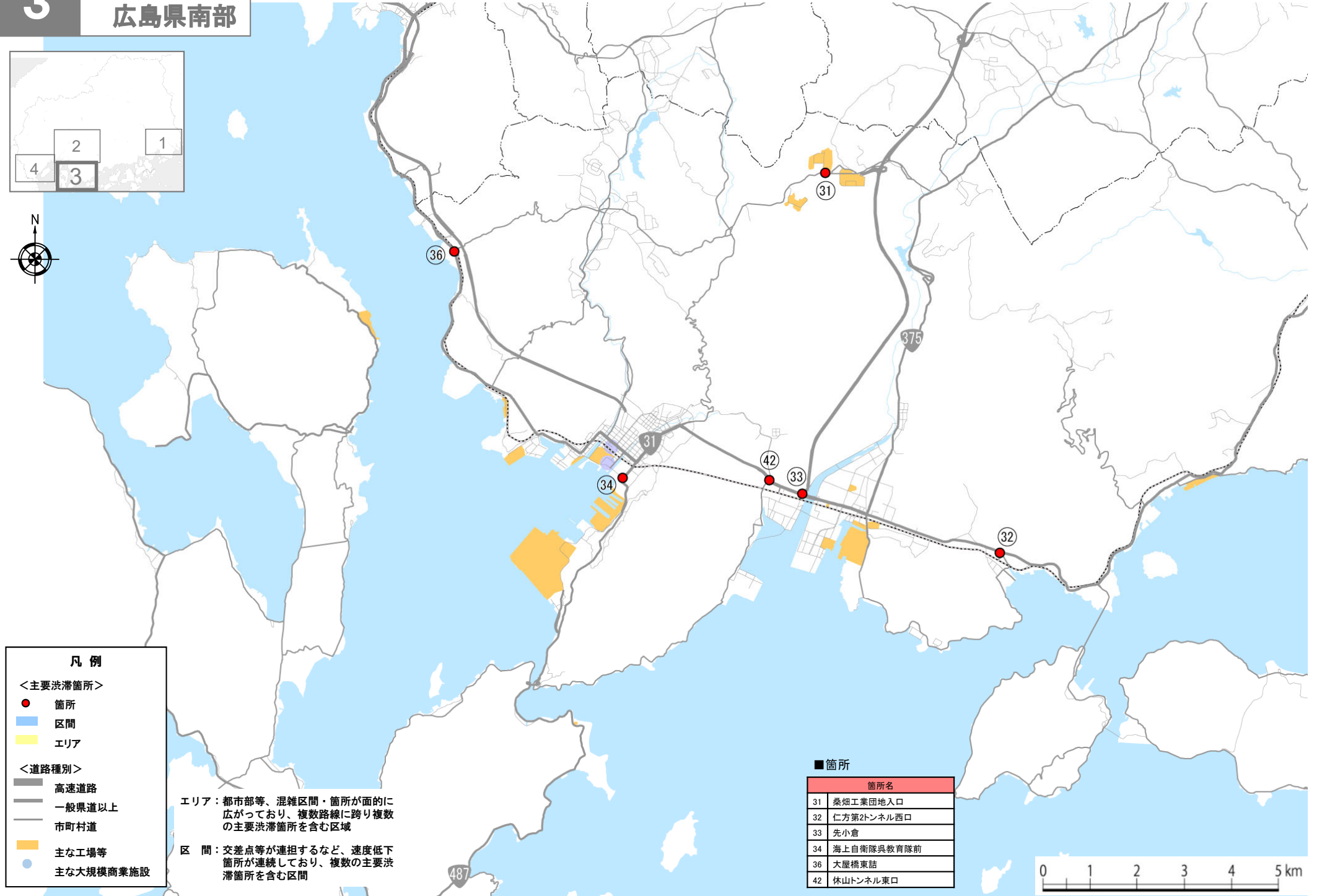
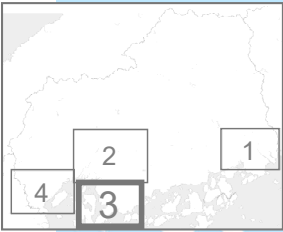
凡例

<主要渋滞箇所>

- 箇所
- 区間
- エリア

<道路種別>

- 高速道路
- 一般県道以上
- 市町村道
- 主な工場等
- 主な大規模商業施設



**凡例**

<主要渋滞箇所>

- 箇所
- 区間
- エリア

<道路種別>

- 高速道路
- 一般県道以上
- 市町村道

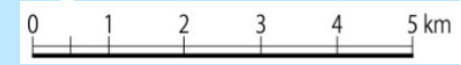
- 主な工場等
- 主な大規模商業施設

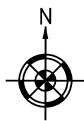
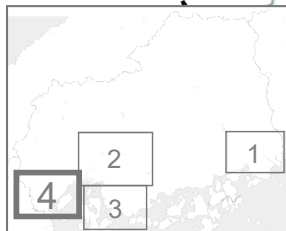
エリア：都市部等、混雑区間・箇所が面的に広がっており、複数路線に跨り複数の主要渋滞箇所を含む区域

区間：交差点等が連担するなど、速度低下箇所が連続しており、複数の主要渋滞箇所を含む区間

■ 箇所

箇所名
31 桑畑工業団地入口
32 仁方第2トンネル西口
33 先小倉
34 海上自衛隊呉教育隊前
36 大屋橋東詰
42 休山トンネル東口





山口県

0 1 2 3 4 5 km



■ 箇所

箇所名	
37	中央陸橋南詰
38	波出石
39	宮島口駅前
40	みどり橋東詰
43	上平良

凡例

&lt;主要渋滞箇所&gt;

- 箇所
  - 区間
  - エリア
- <道路種別>
- 高速道路
  - 一般県道以上
  - 市町村道
  - 主な工場等
  - 主な大規模商業施設

エリア：都市部等、混雑区間・箇所が面的に広がっており、複数路線に跨り複数の主要渋滞箇所を含む区域

区間：交差点等が連担するなど、速度低下箇所が連続しており、複数の主要渋滞箇所を含む区間