

鳥取県の主要渋滞箇所（一般道）

主要渋滞箇所数	集約されるエリア数	集約される区間数	箇所数
42箇所	2エリア	1区間	10箇所
	※30箇所が含まれる	※2箇所が含まれる	

凡例

<主要渋滞箇所>

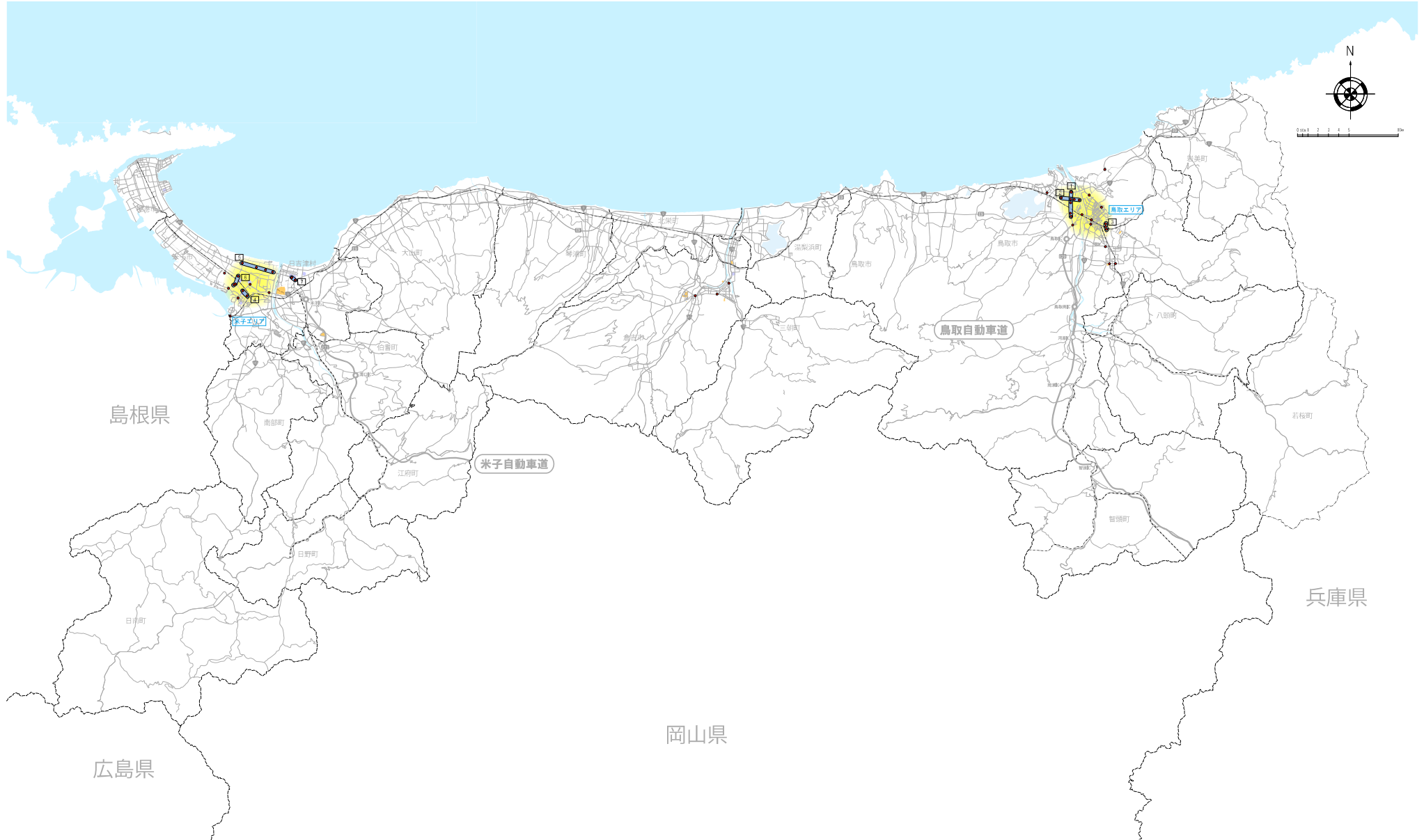
- 箇所
- 区間
- エリア

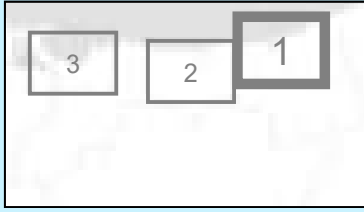
<道路種別>

- 高速道路
- 一般県道以上
- 市町村道
- 主な工場等
- 主な大規模商業施設

エリア：都市部等、混雑区間・箇所が面的に広がっており、複数路線に跨り複数の主要渋滞箇所を含む区域

区間：交差点等が連担するなど、速度低下箇所が連続しており、複数の主要渋滞箇所を含む区間





■エリア

エリア名	区間名	箇所名
1 鳥取	一般国道29号 (徳尾地区～南限地区)	- 国体道路
		- 徳尾
		- 安長
		- 安長北(免許センター)
		- 南限
	伏野覚寺線 (千代水地区～商栄町地区)	- 千代水西
		- 安長北(免許センター)
		- 商栄町
	若葉台東町線 (南吉方地区～吉方町地区)	- 八千代橋西詰
		- 産業道路
		- 吉方温泉4丁目
- 吉方町2丁目		
2 丸山		
3 鳥取城跡(鳥取森林管理署)		
4 今町2丁目		
5 天神町		
6 千代橋西詰		
7 古海		

■箇所

箇所名
1 砂丘入口
8 西大路
9 南栄町
10 津ノ井
11 鳥取商業高校

凡例

<主要渋滞箇所>

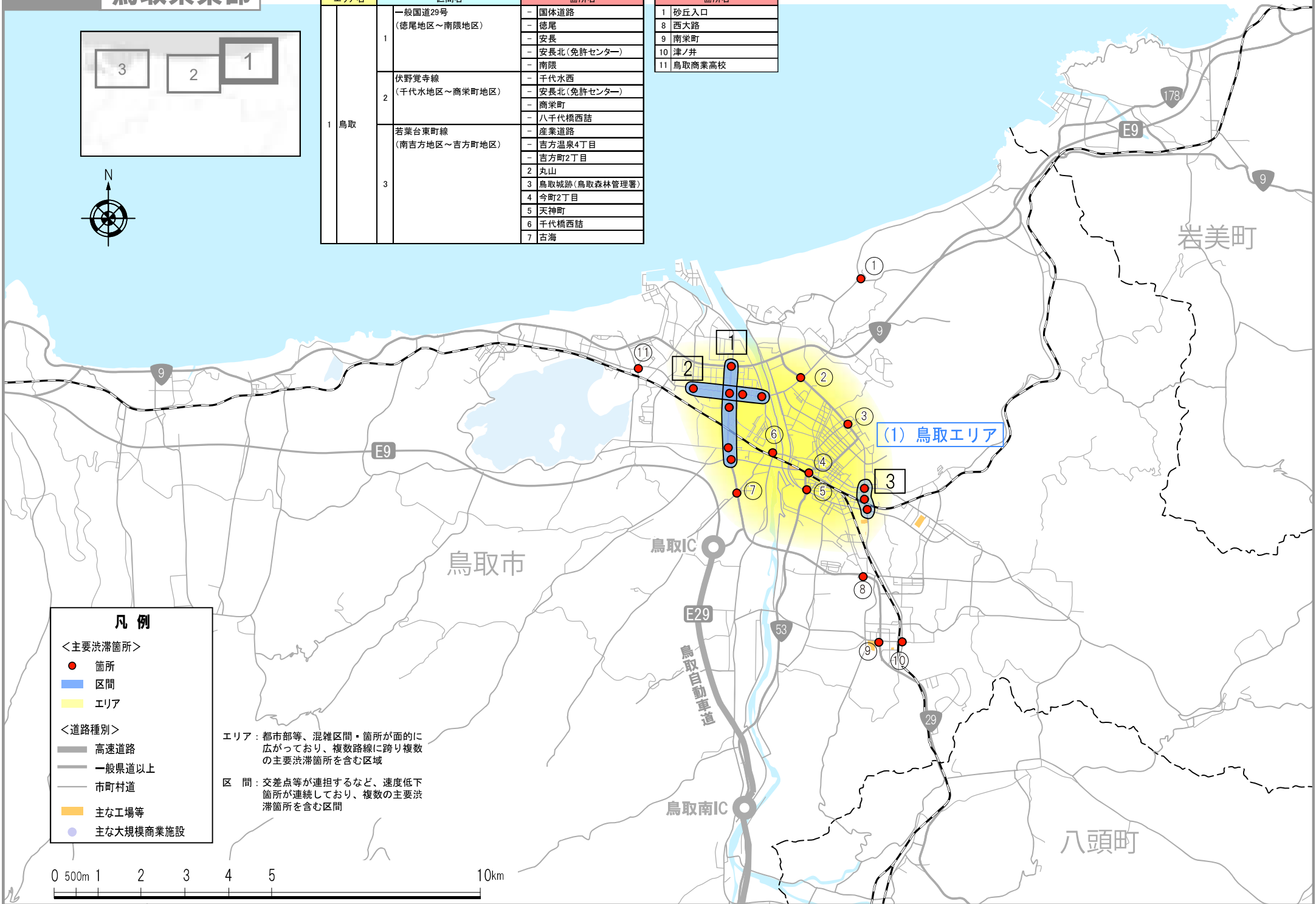

- 箇所
- 区間
- エリア

<道路種別>

- 高速道路
- 一般県道以上
- 市町村道
- 主な工場等
- 主な大規模商業施設

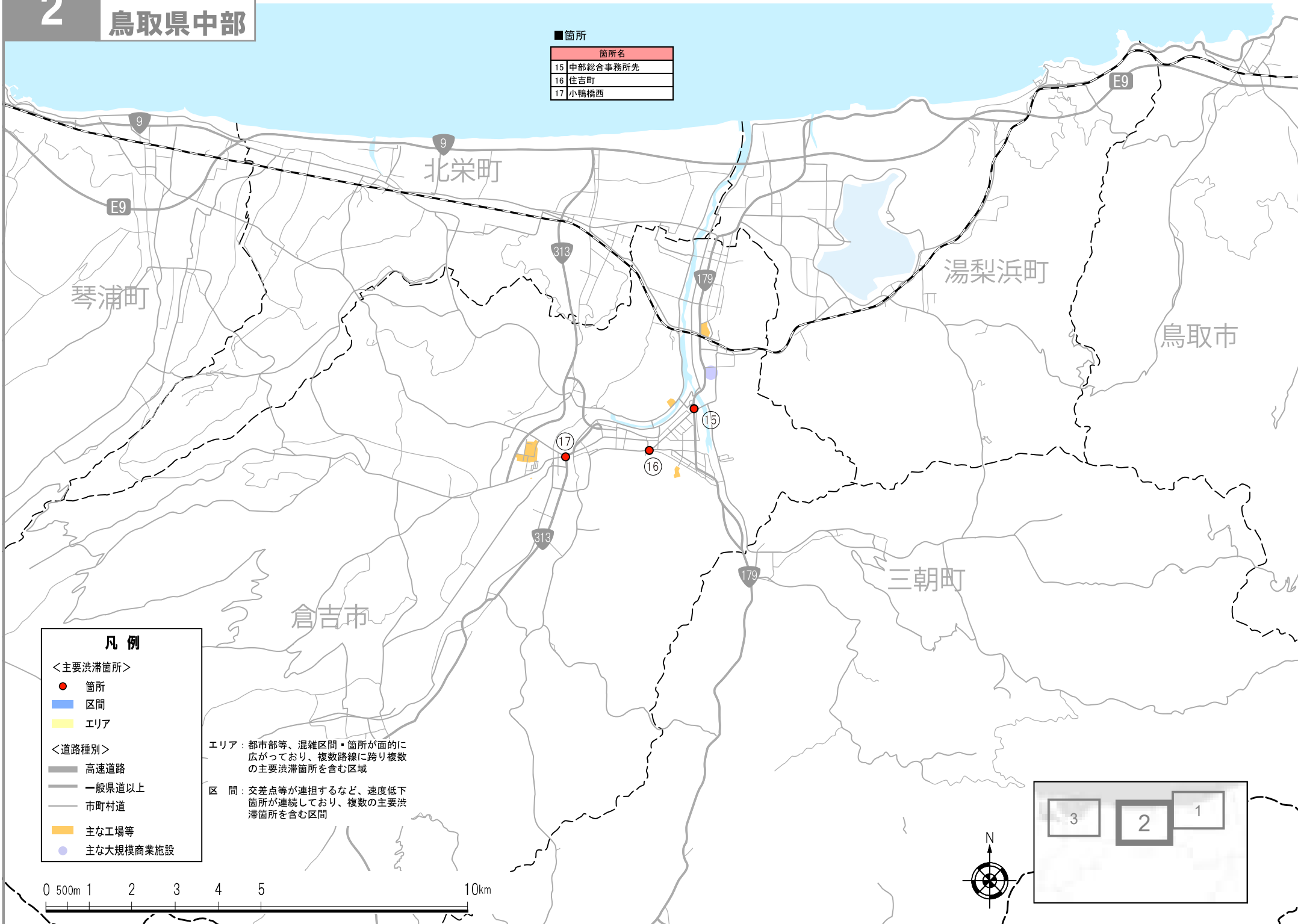
エリア：都市部等、混雑区間・箇所が面的に広がっており、複数路線に跨り複数の主要渋滞箇所を含む区域

区間：交差点等が連担するなど、速度低下箇所が連続しており、複数の主要渋滞箇所を含む区間



■箇所

箇所名	
15	中部総合事務所先
16	住吉町
17	小駒橋西



凡例


<主要渋滞箇所>


- 箇所
 - 区間
 - エリア
- <道路種別>
- 高速道路
 - 一般県道以上
 - 市町村道
 - 主な工場等
 - 主な大規模商業施設

エリア：都市部等、混雑区間・箇所が面的に広がっており、複数路線に跨り複数の主要渋滞箇所を含む区域

区間：交差点等が連担するなど、速度低下箇所が連続しており、複数の主要渋滞箇所を含む区間

0 500m 1 2 3 4 5 10km





■エリア

エリア名	区間名	箇所名	
2 米子	4 一般国道181号 (糞町地区~富士見町地区)	- 総合事務所前 - 公会堂前	
	5 一般国道431号 (両三柳地区~皆生地区)	- 卸団地入口 - 新開2丁目 - 皆生	
		6 両三柳後藤停車場線・米子港線 (米原地区~義方町地区)	- 米原 - 錦町3丁目
			- 義方町ローソン前
		18 車尾	
		19 西福原1丁目	
		20 加茂町2丁目	
		22 米子食品団地入口	

■区間

区間名	箇所名
7 一般国道431号 (日吉津地区~二本木地区)	- 日吉津東 - 二本木

■箇所

箇所名
21 陰田町
23 長田産婦人科

凡例

<主要渋滞箇所>

- 箇所
- 区間
- エリア

<道路種別>

- 高速道路
- 一般県道以上
- 市町村道
- 主な工場等
- 主な大規模商業施設

エリア：都市部等、混雑区間・箇所が面的に広がっており、複数路線に跨り複数の主要渋滞箇所を含む区域

区間：交差点等が連担するなど、速度低下箇所が連続しており、複数の主要渋滞箇所を含む区間

