



第4回広島湾水質一斉調査結果について

1. 実施概要

1.1 調査期間

平成24年9月3日(月)～9月7日(金)及び11日(火)

1.2 参加機関

中国地方整備局、第六管区海上保安本部、広島県、山口県、広島市、呉市

1.3 調査項目

①広島湾再生プロジェクトでは、「底層DO」と「透明度」の2つを定量的目標として掲げており、目標達成状況を評価するために「底層DO」と「透明度」を共通調査項目に設定。

底層DOは、貧酸素水塊が主に広島湾北部海域の海底付近を中心に発生していることから、**海底面上0.5m～2mの深さで測定を実施。**(同時に水温、塩分についても測定を実施)

②広島湾に流入する河川では、**汚濁負荷の指標であるCOD、窒素、リンなどの測定を実施。**

1.4 調査地点

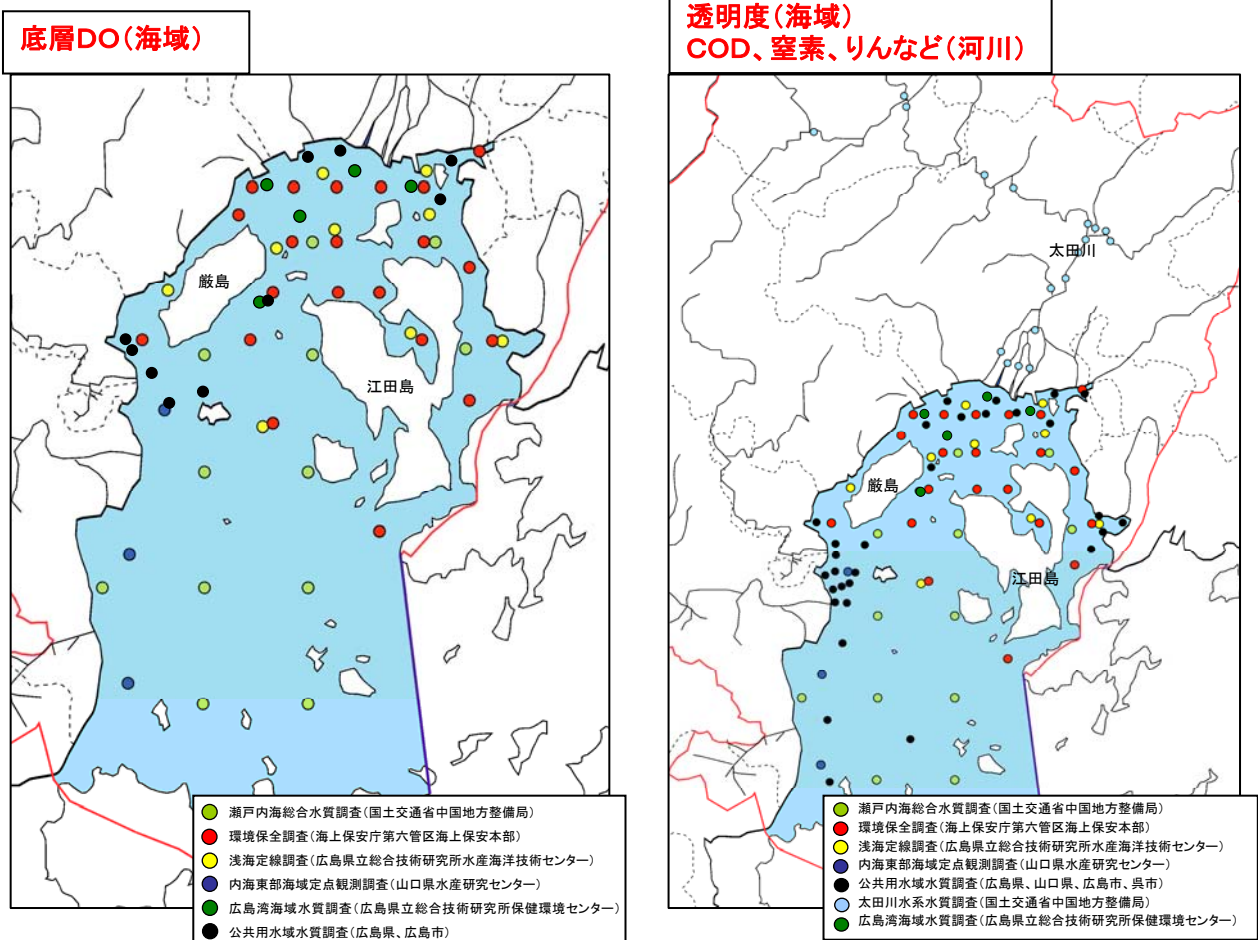


図-1.1 水質一斉調査地点図

1.5 測定層等

今回の一斉調査における、共通調査項目の測定層等は、以下に示すとおりである。

表-1.1 調査機関別測定層等の一覧表

(海域)

調査機関	調査日	地点数	共通調査項目		水温	塩分
			DO	透明度		
中国地方整備局	9月6日～ 9月7日	12	海面下1mから海底面上2mまで、 水深1m間隔で測定	○	海面下1mから海底面上2mまで、 水深1m間隔で測定	海面下1mから海底面上2mまで、 水深1m間隔で測定
第六管区海上保安本部	9月4日～ 9月6日	21	海面下1mから海底面上1mまで、 水深1m間隔で測定	○	海面下1mから海底面上1mまで、 水深1m間隔で測定	海面下1mから海底面上1mまで、 水深1m間隔で測定
広島県立総合技術研究所水産海洋技術センター	9月3日	9	海面下0m、5m、10m、10m以深は10m間隔、 海底面上1mで測定	○	海面下0mから海底面上1mまで、 水深1m間隔で測定	海面下0mから海底面上1mまで、 水深1m間隔で測定
広島県立総合技術研究所保健環境センター	9月6日	5	海面下0.5m、海底面上1mで測定	○	海面下0.5m、海底面上1mで測定	海面下0.5m、海底面上1mで測定
山口県(水産研究センター内海研究部)	9月11日	3	海面下0m、10m、10m以深は10m間隔、 海底面上1mで測定	○	海面下1mから海底面上1mまで、 水深1m間隔で測定	海面下1mから海底面上1mまで、 水深1m間隔で測定
広島県呉市	9月3日、 4日、6日	12	海面下0m、海底面上1mで測定 海面下1m、海底面上1mで測定	○	海面下0m、海底面上1mで測定 海面下1m、海底面上1mで測定	—
広島市	9月6日	13	海面下0m、海底面上1mで測定	○	海面下0m、海底面上1mで測定	—

(河川)

調査機関	調査日	地点数	共通調査項目 注1)注2)							
			水温	pH	DO	BOD	COD	SS	全窒素	全リン
中国地方整備局太田川河川事務所	9月5日～ 9月6日	15	○	○	○	○	○	○	○	○

注1) 矢口川上流、根の谷橋、東原では1日4回測定しているが、全窒素、全磷は1回のみ測定。

注2) 旭橋、舟入橋、昭和大橋、南大橋では、満潮時・干潮時の2回測定しているが、全窒素、全磷は干潮時のみ測定。

注3) ○は、調査の実施を示す。

1.6 問合せ先、その他

○「水質一斉調査結果」に関すること

「海域については」

海上保安庁第六管区海上保安本部 海洋情報部海洋調査課 TEL 082-251-5111(代表)

「河川については」

中国地方整備局 太田川河川事務所 計画課 TEL 082-221-2436(代表)

○「広島湾再生プロジェクト」に関すること

国土交通省中国地方整備局企画部広域計画課 TEL 082-221-9231(代表)

2. 調査結果

2.1 底層DO

- 北部海域奥部では、全体的に底層DOが低くなっていた。特に、広島市地先、海田湾及び呉湾と江田島湾の一部では、広島湾再生行動計画の目標である底層DO=2mg/Lを下回る地点も見られた。
- 宇品付近から廿日市沖にいっにつれて底層DOが高くなる傾向にあり、廿日市沖で概ね3~4mg/L程度となっていた。
- 北部海域から南部海域にいっにつれて底層DOが高くなる傾向にあり、広島湾の湾口部付近では6mg/Lを上回る高い値となっていた。
- 図2-2.1 および図-2.2は、平成24年9月3日~7日及び11日の調査資料より作成した。

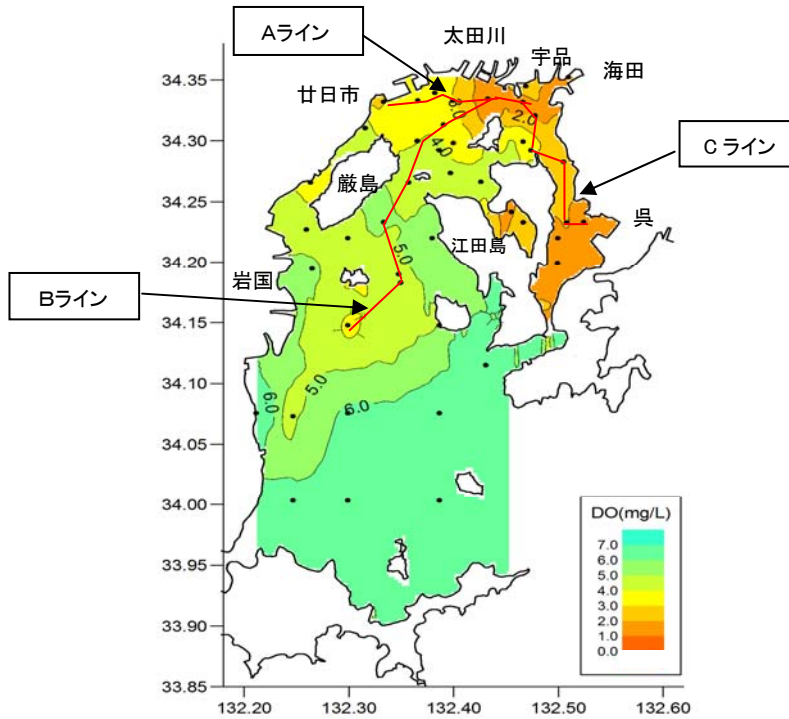


図-2.1 底層 DO 水平分布図

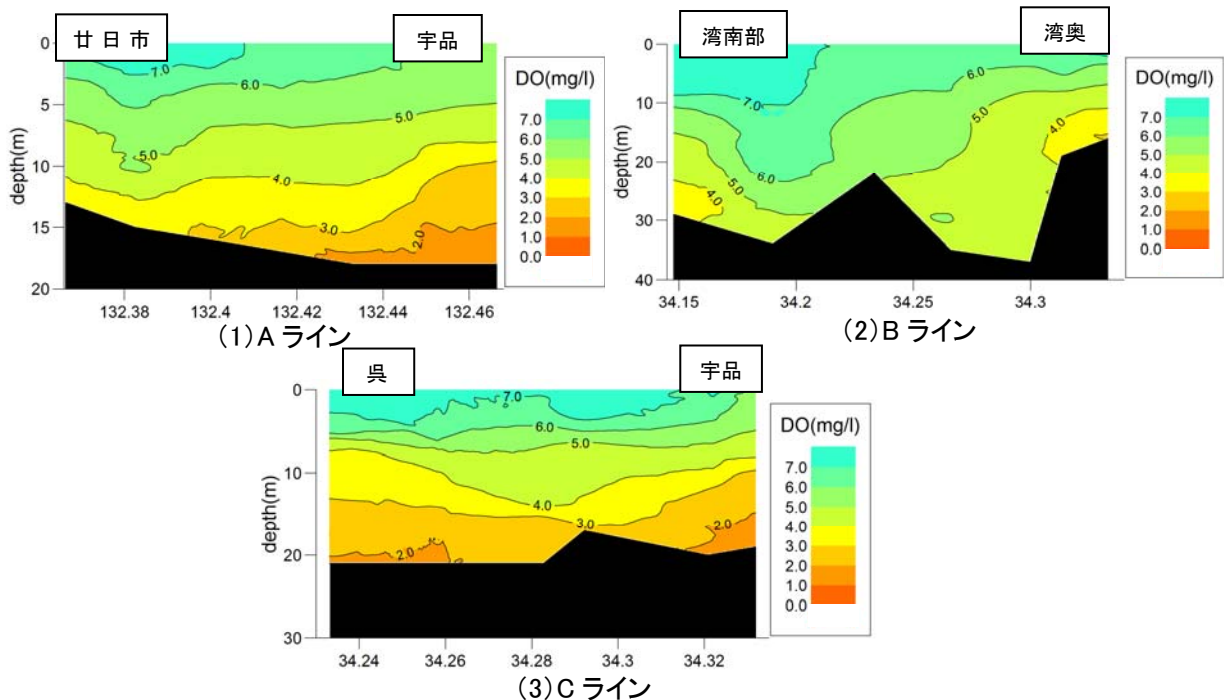


図-2.2 DO 断面図

注)A~Cラインでは、図-1.1に示す底層DO調査地点のうち、底層DOの鉛直分布を測定している地点をそれぞれ結んでDO断面図を作成。

2.2 透明度

- 北部海域奥部の五日市沖及び海田湾では透明度が3m以下と低くなっているが、広島湾再生行動計画の目標である、透明度1mを下回る海域は今回の調査では確認されなかった。
- 大竹市地先、岩国市南部を除き、南部海域では全体的に透明度が高く、また、宮島瀬戸から南部にいくにつれて透明度が高くなる傾向にあった。
- 図-2.3は、平成24年9月3日～7日及び11日の調査資料より作成した。

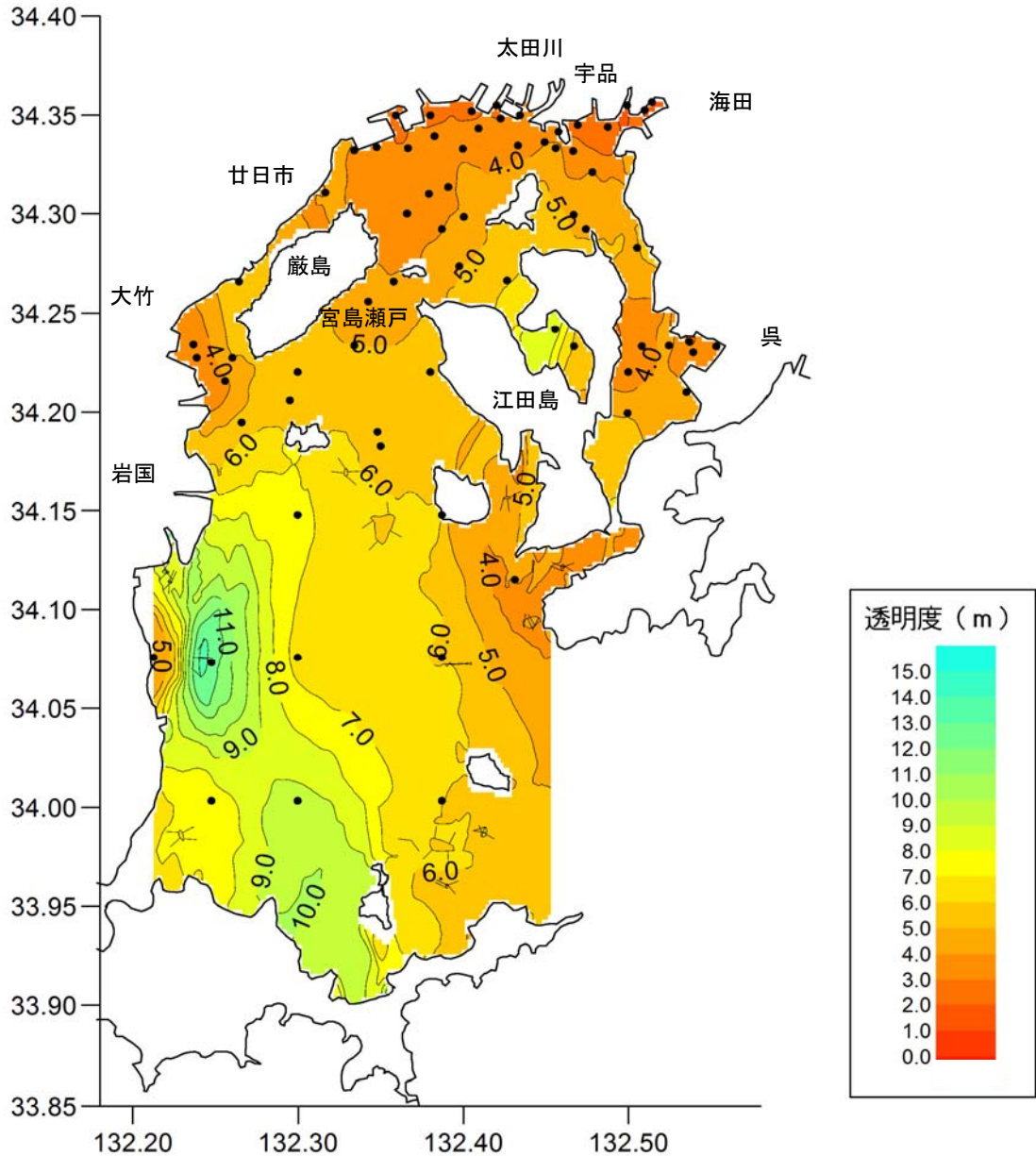
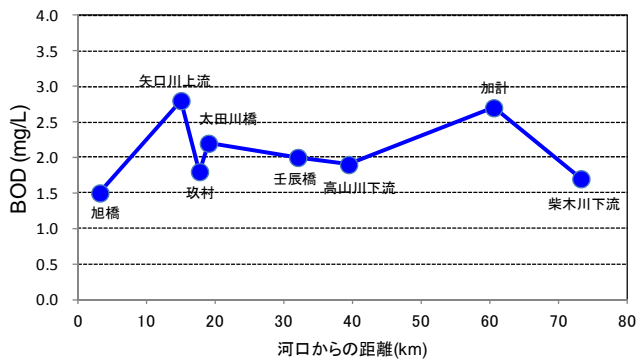


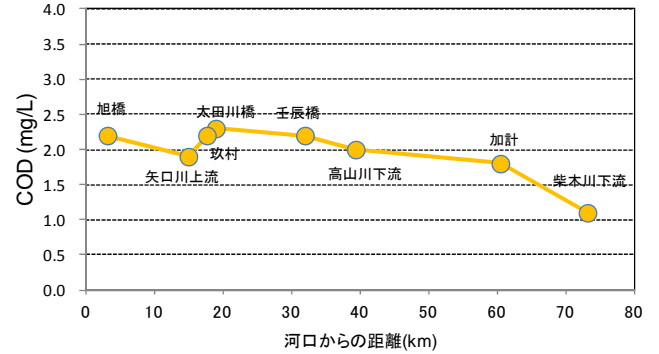
図-2.3 透明度水平分布図

2.3 河川水の影響について

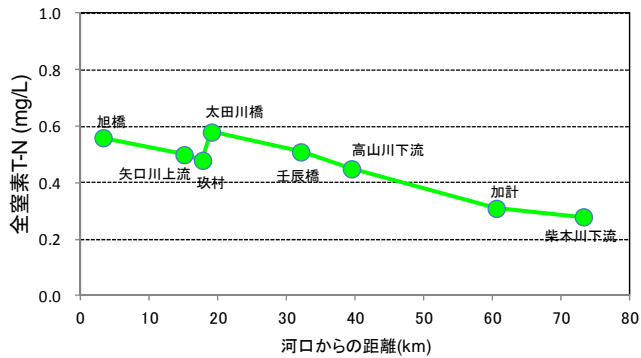
- BODは、矢口川上流～加計までの区間において、昨年を上回る地点が一部見られた。
- 全窒素(T-N)は、上流から下流まで濃度が増加していく傾向にあり、上流側では0.28mg/L、下流側では0.56mg/L程度であった。
- 全磷(T-P)も、全窒素と同様に上流から下流まで濃度が増加していく傾向にあり、上流側では0.01mg/L以下、下流側では0.06mg/L程度であった。
- 水質一斉調査期間中は、海域の水質変化に大きな影響を及ぼすような有機物、栄養塩の流出はないと考えられた。



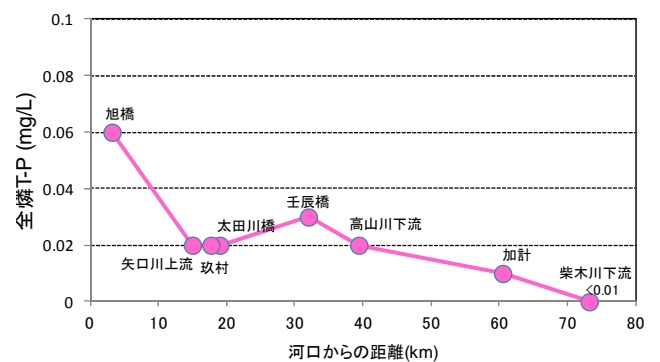
(1) BOD の変化



(2) COD の変化



(3) 全窒素(T-N) の変化



(4) 全磷(T-P) の変化

図-2.4 太田川における、水質一斉調査時の上流～河口にかけての水質変化(支川を除く)

注1) 矢口川上流地点では1日4回測定しているが、1回目の測定結果(午前10時)を表示。

注2) 旭橋地点では、満潮時・干潮時の2回測定しているが、干潮時の測定結果(午後6時13分)を表示。

注3) 太田川水系では、生活環境の保全に関する環境基準の類型指定がなされており、本川では祇園水門下流～太田川(放水路)でB類型、明神橋～祇園水門までがA類型に指定されている。

<河川の環境基準>

BOD等の環境基準は、次に示すように河川で類型別に定められています。環境保全の面からは、臭気限界から10mg/L以下が適当で、魚類に対しては、溪流などの清水域に生息するイワナやヤマメ等は、2mg/L以下、サケやアユ等は、3mg/L以下、比較的汚濁に強いコイやフナ等は5mg/L以下が必要とされています

表-2.1 生活環境の保全に関する河川の環境基準(湖沼は除く)

類型	利用目的の適応性	基準値				
		水素イオン濃度 PH	生物化学的酸素 要求量 BOD	浮遊物質 SS	溶存酸素量 DO	大腸菌群数
AA	水道1級、自然環境保全及びA以下の欄に掲げるもの	65以上85以下	1mg/L以下	25mg/L以下	75mg/L以上	50MPN/100mL以下
A	水道2級、水産1級、水浴及びB以下の欄に掲げるもの	65以上85以下	2mg/L以下	25mg/L以下	75mg/L以上	1,000MPN/100mL以下
B	水道3級、水産2級及びC以下の欄に掲げるもの	65以上85以下	3mg/L以下	25mg/L以下	50mg/L以上	5,000MPN/100mL以下
C	水産3級、工業用水1級及びD以下の欄に掲げるもの	65以上85以下	5mg/L以下	50mg/L以下	50mg/L以上	-
D	工業用水2級、農業用水及びEの欄に掲げるもの	60以上85以下	8mg/L以下	100mg/L以下	20mg/L以上	-
E	工業用水3級、環境保全	60以上85以下	10mg/L以下	ゴミ等の浮遊が認められないこと	20mg/L以上	-

(備考)

1. 基準値は日間平均値とする(湖沼、海域もこれに準ずる)
2. 農業利用水点については、水素イオン濃度 6.0 以上 7.5 以下、溶存酸素量 5mg/L 以上とする(湖沼もこれに準ずる)

(注)

1. 自然環境保全：自然探勝等の環境保全
2. 水道1級：ろ過等による簡易な浄水操作を行うもの
水道2級：沈殿ろ過等による通常の浄水操作を行うもの
水道3級：前処理等を伴う高度の浄水操作を行うもの
3. 水産1級：ヤマメ、イワナ等貧腐水性水域の水産生物用並びに水産2級及び3級の水産生物用水産2級：サケ科魚類及びアユ等貧腐水性水域の水産生物用及び水産3級の水産生物用水産3級：コイ、フナ等、β-中腐水性水域の水産生物用
4. 工業用水1級：沈殿等による通常の浄水操作を行うもの
工業用水2級：薬品注入等による高度の浄水操作を行うもの
工業用水3級：特殊の浄水操作を行うもの
5. 環境保全：国民の日常生活(沿岸の遊歩等を含む)において不快感を感じない限度

太田川水系では、生活環境の保全に関する環境基準の類型指定がなされており、本川では祇園水門下流～太田川(放水路)でB類型、明神橋～祇園水門までがA類型に指定されている。

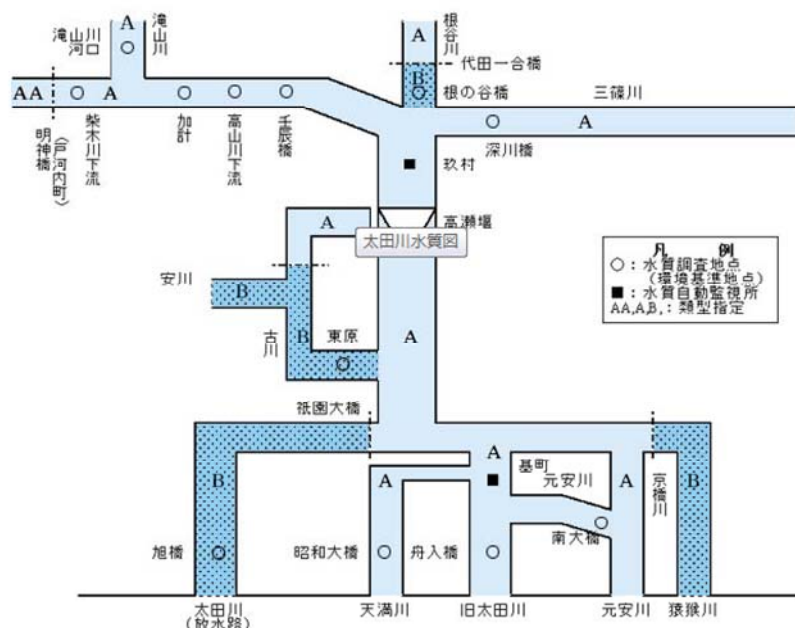


図-2.5 太田川水質図

出典)中国地方整備局太田川河川事務所ホームページ

水質

水の中に含まれる物質(不純物)の種類、量(濃度)及び存在形態のことをいう。

透明度

湖や海の水の透明さを表す値のことをいう。直径 30cm の白色円盤を水中に沈めて、見えなくなる深さ(m)で表す。汚濁の少ない水ほど、透明度は高くなる。

DO(溶存酸素濃度)

海水中に溶解している酸素量のことをいう。水生植物や植物プランクトンの多い水域では日中、光合成作用によってDOが供給される。魚などが生存できないくらいに水中の溶存酸素量が低下した水の塊を貧酸素水塊という。

貧酸素水塊(ひんさんすずいかい)

貧酸素水塊とは、海洋、湖沼等の閉鎖性水域で、魚などが生存できないくらいに水中の溶存酸素濃度が低下した水の塊のことをいう。いったん貧酸素水塊が発生すると、生物は酸素欠乏状態になり、ひどい場合は窒息死することもある。

環境基準

人の健康を保護し、生活環境を保全する上で維持されることが望ましい基準であり、環境基本法に基づき定められる。国や地方公共団体が公害対策を進めていく上での行政上の目標として定められるものであり、直接、工場等のばい煙や排水、騒音の発生を規制する規制基準とは異なる。現在は、大気汚染、水質汚濁、土壌汚染、騒音について定められている。

BOD(生物化学的酸素要求量)

溶存酸素の存在下で、水中の有機物質等が生物化学的に酸化・分解される際に消費される酸素量のことをいう。河川の水質汚濁の一般指標として用いられ、数値が大きくなるほど汚濁していることを示す。

COD(化学的酸素要求量)

水中の有機物等を酸化剤によって酸化する際に消費する酸素量のことをいう。代表的な海域の水質指標として用いられ、数値が大きくなるほど有機物等が多量に含まれており、汚濁していることを示す。

T-N(全窒素)、T-P(全りん)

T-Nは、アンモニア、硝酸、亜硝酸など全ての窒素化合物を合わせた窒素の量であり、T-Pはリン酸、ポリリン酸その他動植物中のりんなど、水中に存在するりん化合物を合わせたりんの量である。排水などに含まれる窒素やりんが海域や湖沼に過剰に流入すると富栄養化し、赤潮の発生など水質悪化の原因となる。

栄養塩類(えいようえんるい)

生物が生活を営むために必要な塩類をいう。植物プランクトンが藻類の体を構成し、その増殖の要因となっている珪素、りん、窒素等の塩類で、珪酸塩、硝酸塩、アンモニウム塩、Co,Zn,Cu,Mn,Fe等の微量元素を含む塩などをいう。植物の生長に欠くことのできない微量元素のうち、特に、窒素、りんは生育の制限因子となりやすく、海水では珪酸も制限因子になりやすいので、窒素、りん、珪酸を特に栄養塩類という。