

一般国道9号  
位置図 S=1:50,000

区域変更告示区間

前	AW=10.20m~62.00m	L=9.105km
	BW=10.61m~315.58m	L=8.966km
後	AW=10.20m~62.00m	L=9.105km
	BW=10.61m~315.58m	L=8.966km

区域変更区間

前	AW=18.26m~20.54m	L=0.003km
後	AW=18.54m~21.26m	L=0.003km



同町西坪字吹上四八三番一まで

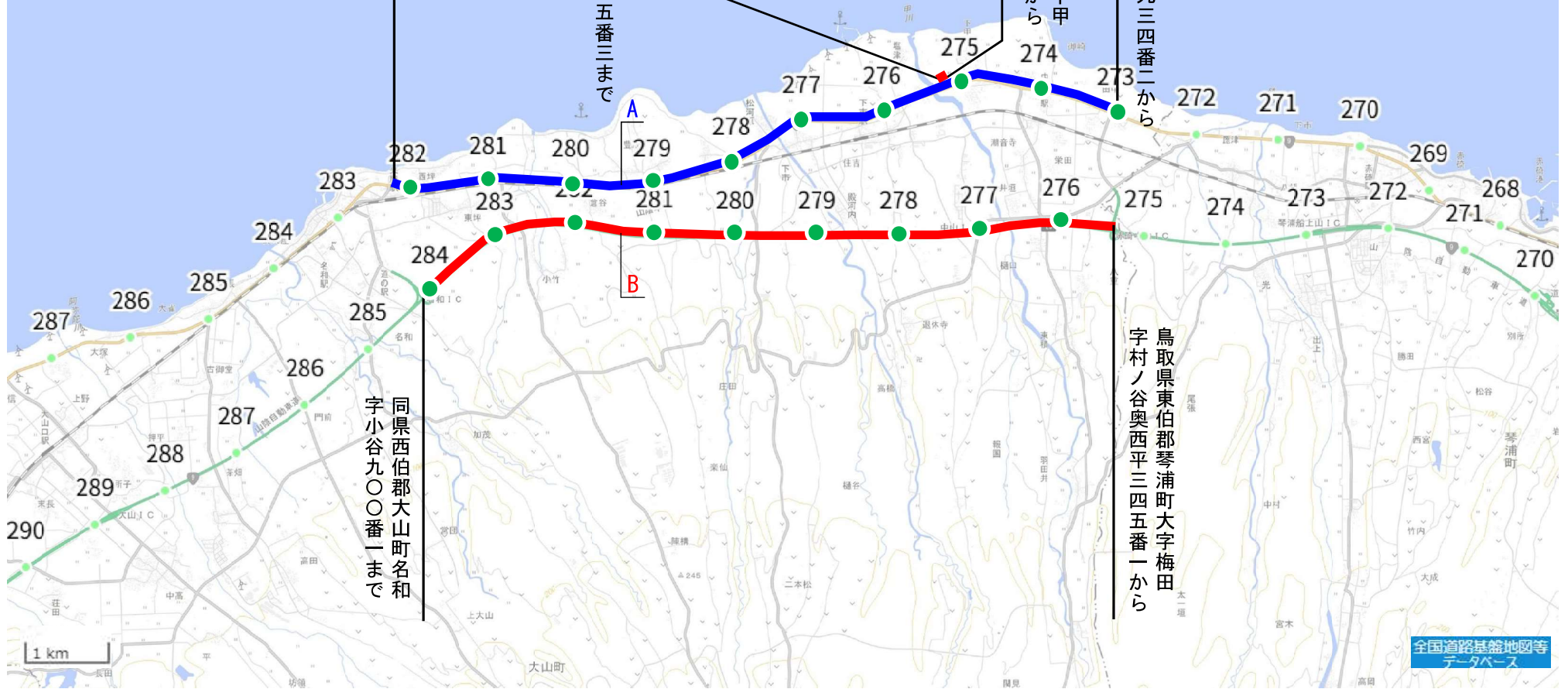
同町下甲字六反田四七五番三まで

鳥取県西伯郡大山町下甲  
字六反田四七五番三から

鳥取県西伯郡大山町田中  
字屋敷下通九三四番二から

同県西伯郡大山町名和  
字小谷九〇〇番一まで

鳥取県東伯郡琴浦町大字梅田  
字村ノ谷奥西平三四五番一から



平面図 S=1:500

区域変更区間  
L=0.003 km

同町下甲字六反田四七五番三まで  
鳥取県西伯郡大山町下甲字六反田四七五番三から



変更前最小幅員 W=18.26m

変更前最大幅員 W=20.54m

変更後最小幅員 W=18.54m

変更後最大幅員 W=21.26m

IP3	
IA	0.37-15
R	12000
TL	56.216
CL	112.551
SL	0.132

凡 例	
	変更後の道路区域
	変更のない部分の道路区域

工事名	令和6年度国道9号下甲地区整備工事		
図面名	平面図		
作成年月日	令和 年 月		
縮尺	S=1:500	図面番号	
会社名			
事業者名	中国地方整備局 倉吉河川国道事務所		

※縮小率50%

