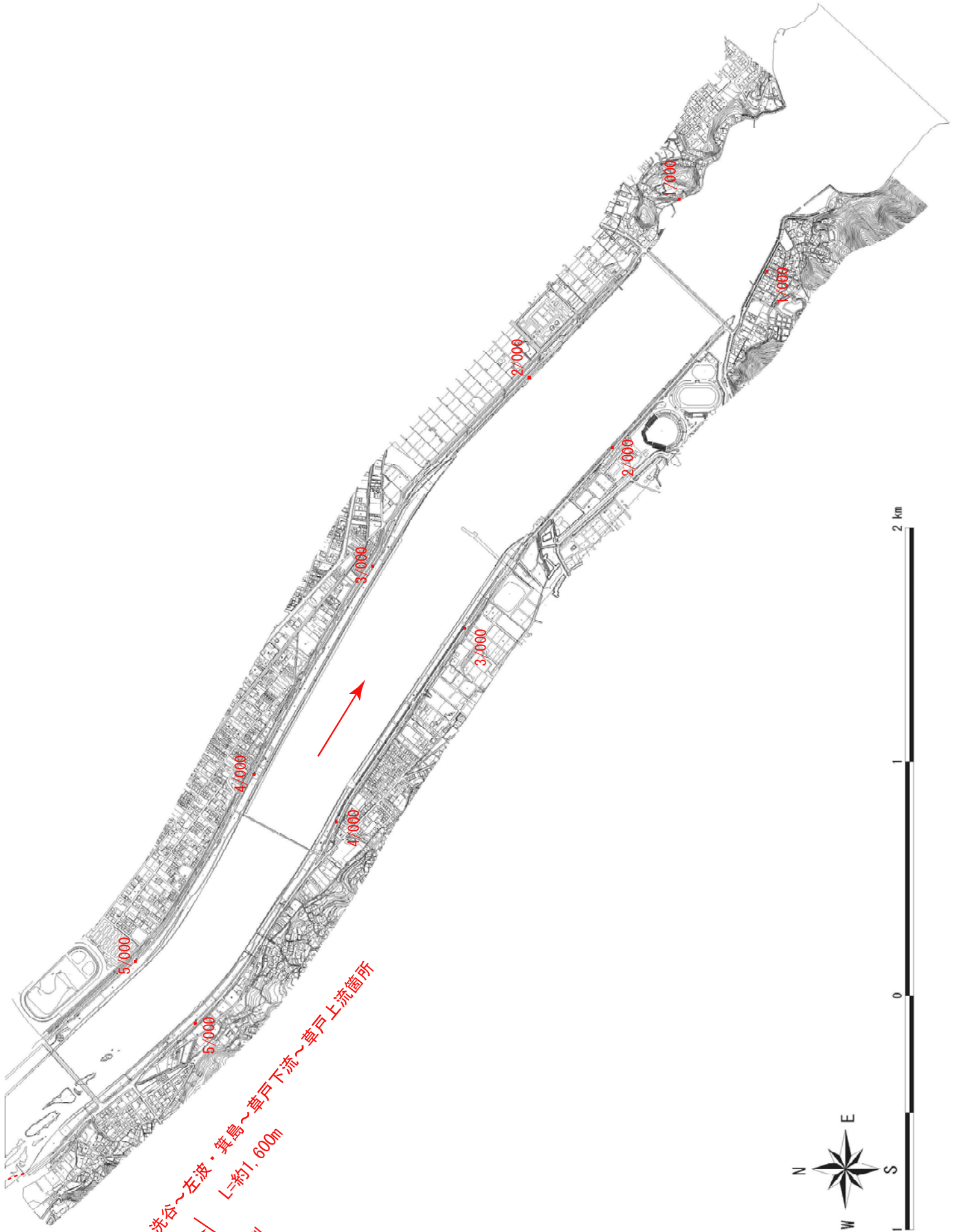


芦田川水系河川整備計画

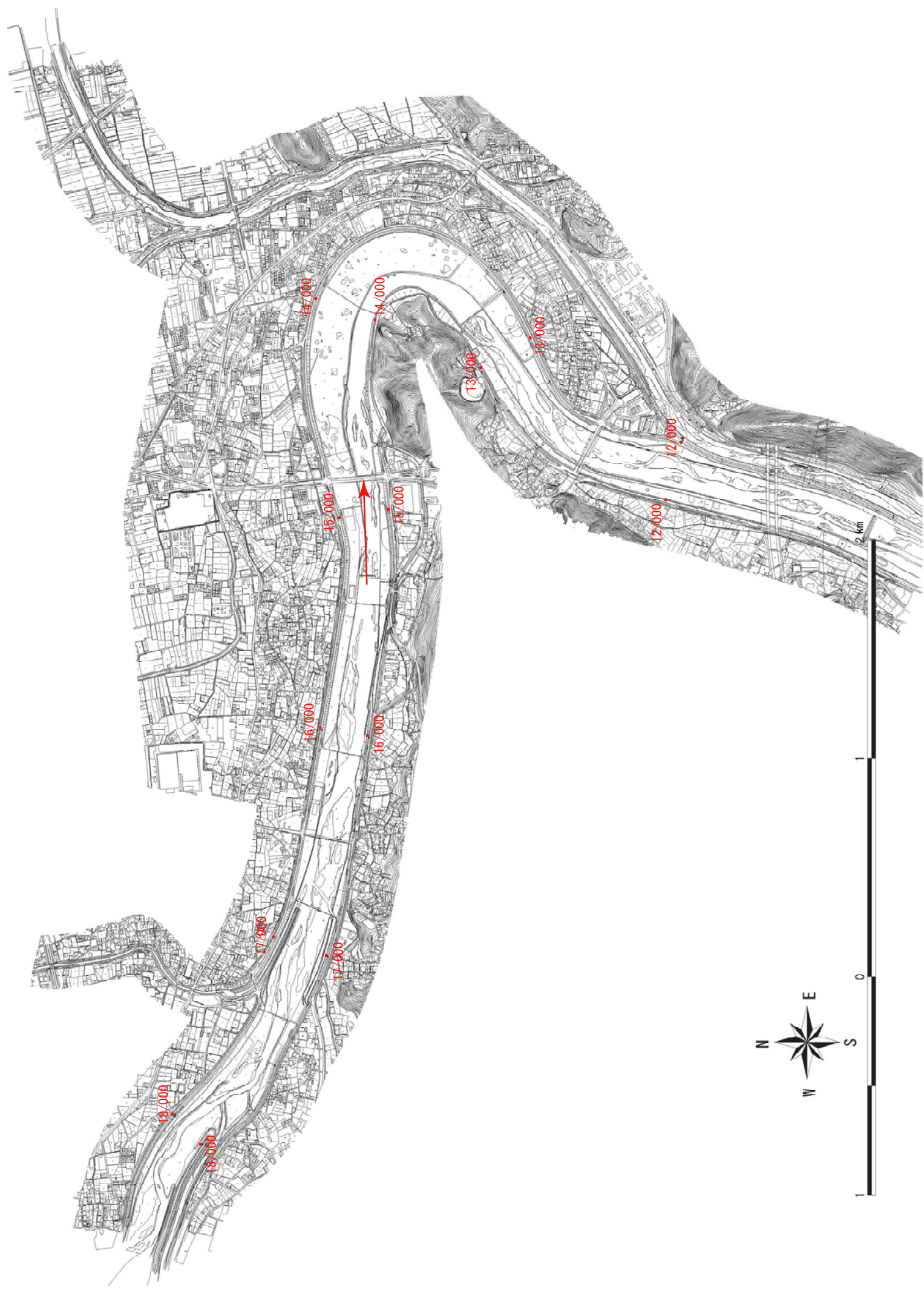
(案)

附 図

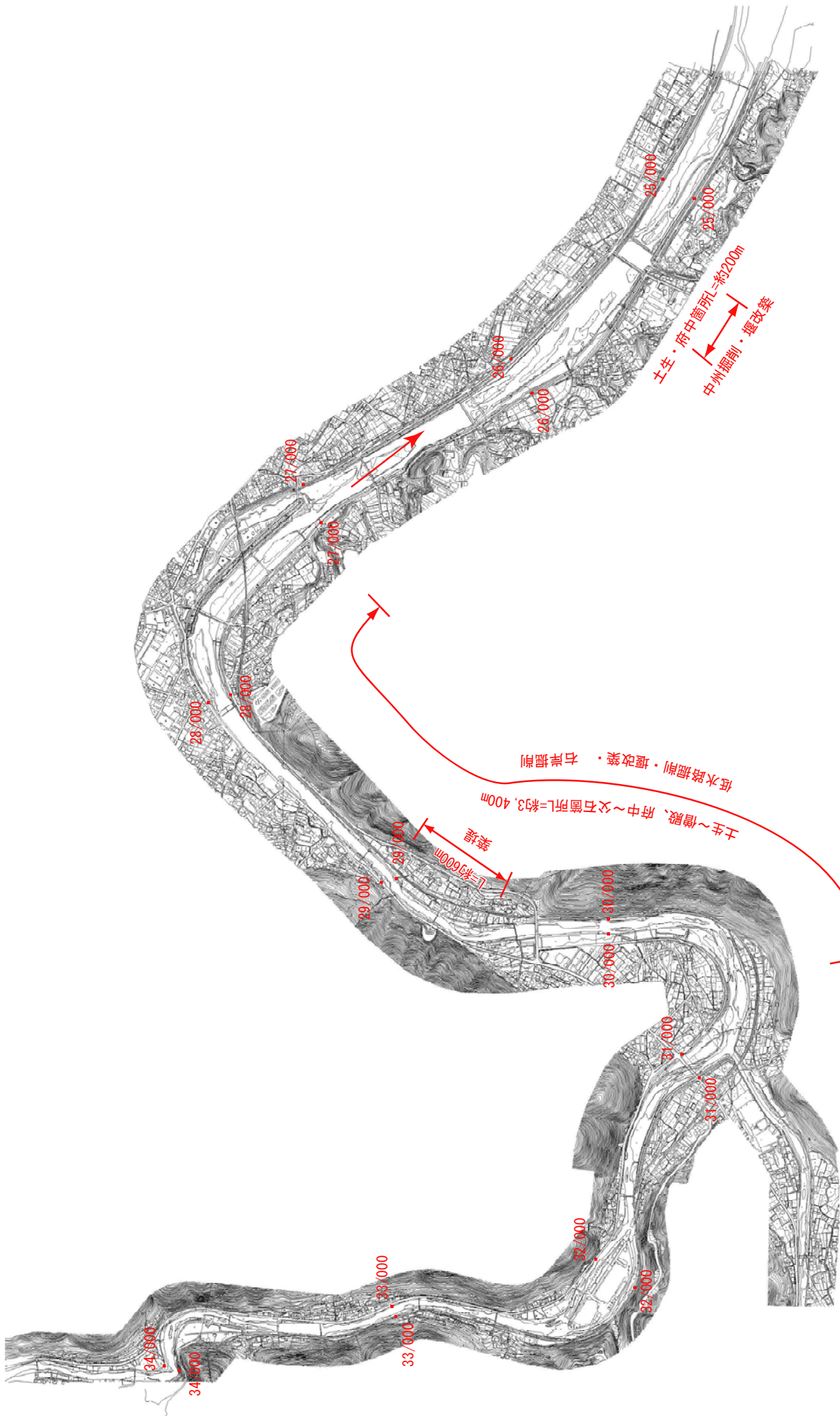


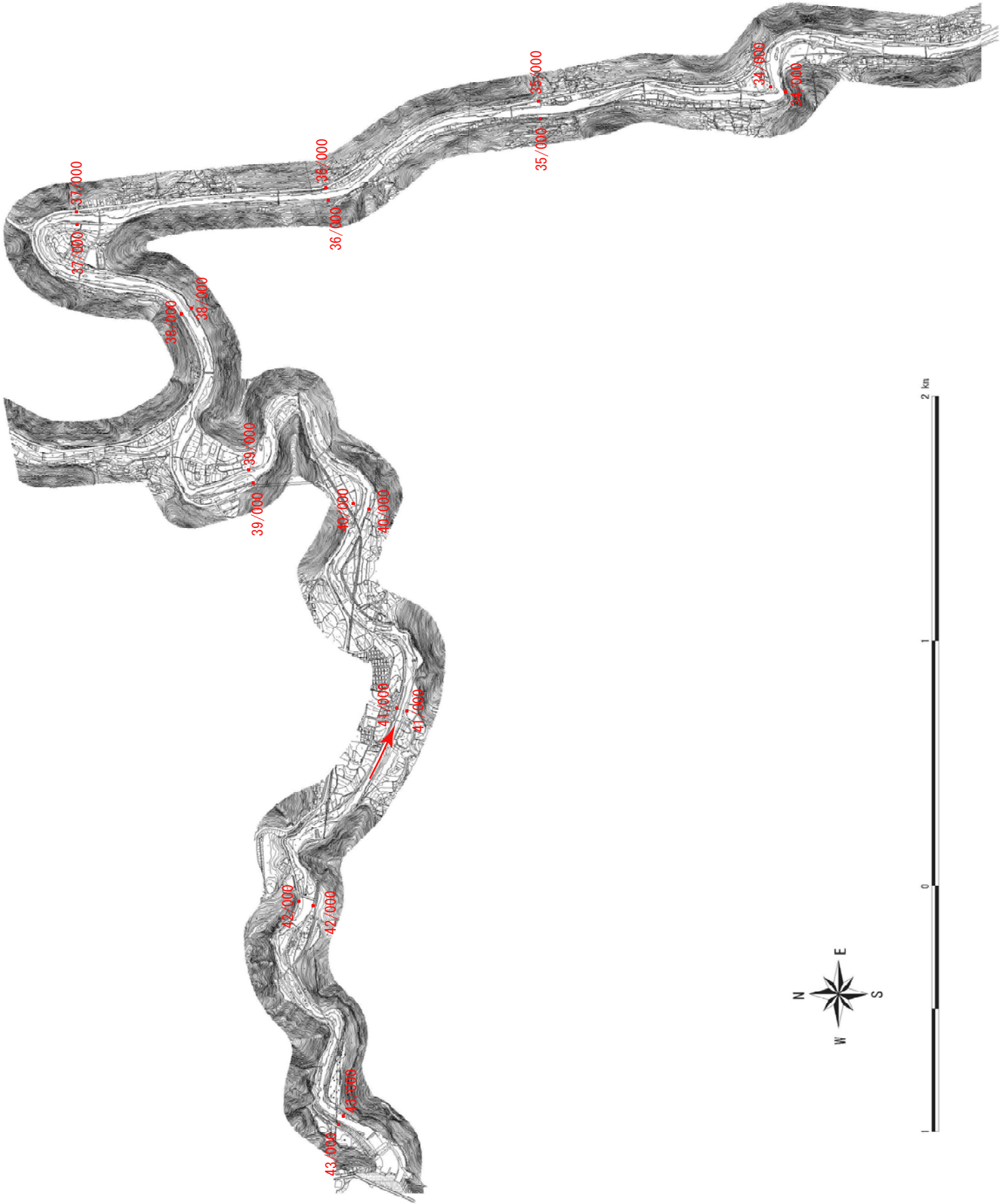
水呑～洗谷～左波・箕島～草戸下流～草戸上流箇所
 河床掘削
 L=約1,600m

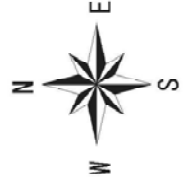








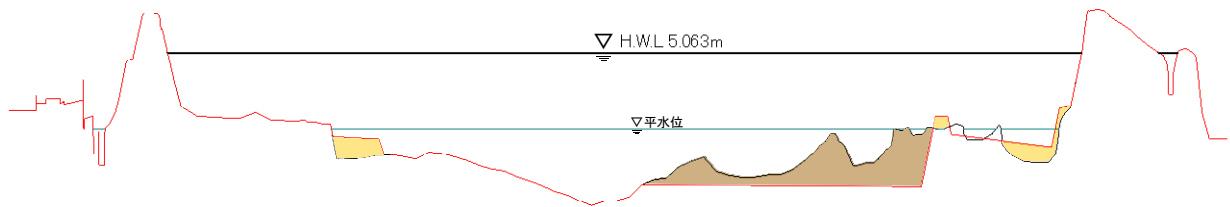




芦田川 6.0k

草戸下流・洗谷箇所

河道の掘削等

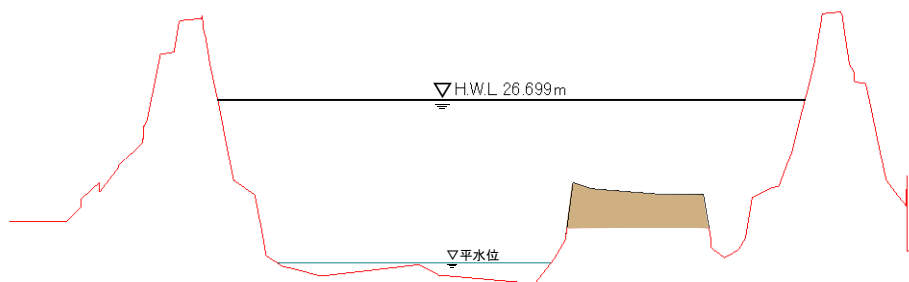


縮尺 縦 1 : 300 横 1 : 3000

芦田川 25.4k

粟柄・高木箇所

河道の掘削等



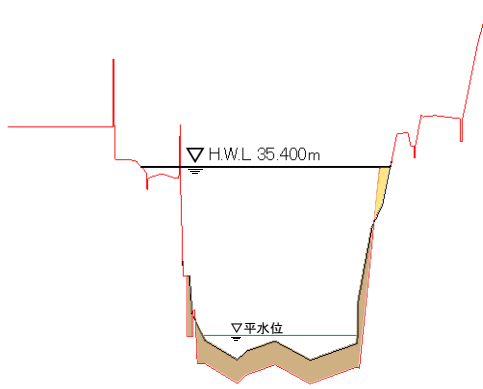
縮尺 縦 1 : 200 横 1 : 2000

芦田川主要地点横断面図

芦田川 28.6k

土生・目崎・父石箇所

河道の掘削等

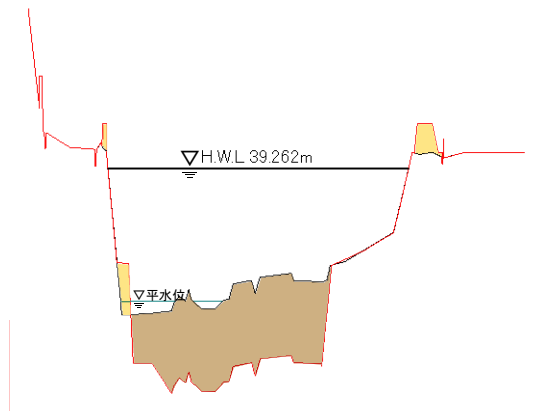


芦田川 29.4k

土生・目崎・父石箇所

河道の掘削等

堤防の整備（築堤）



縮尺 縦 1 : 200 横 1 : 2000