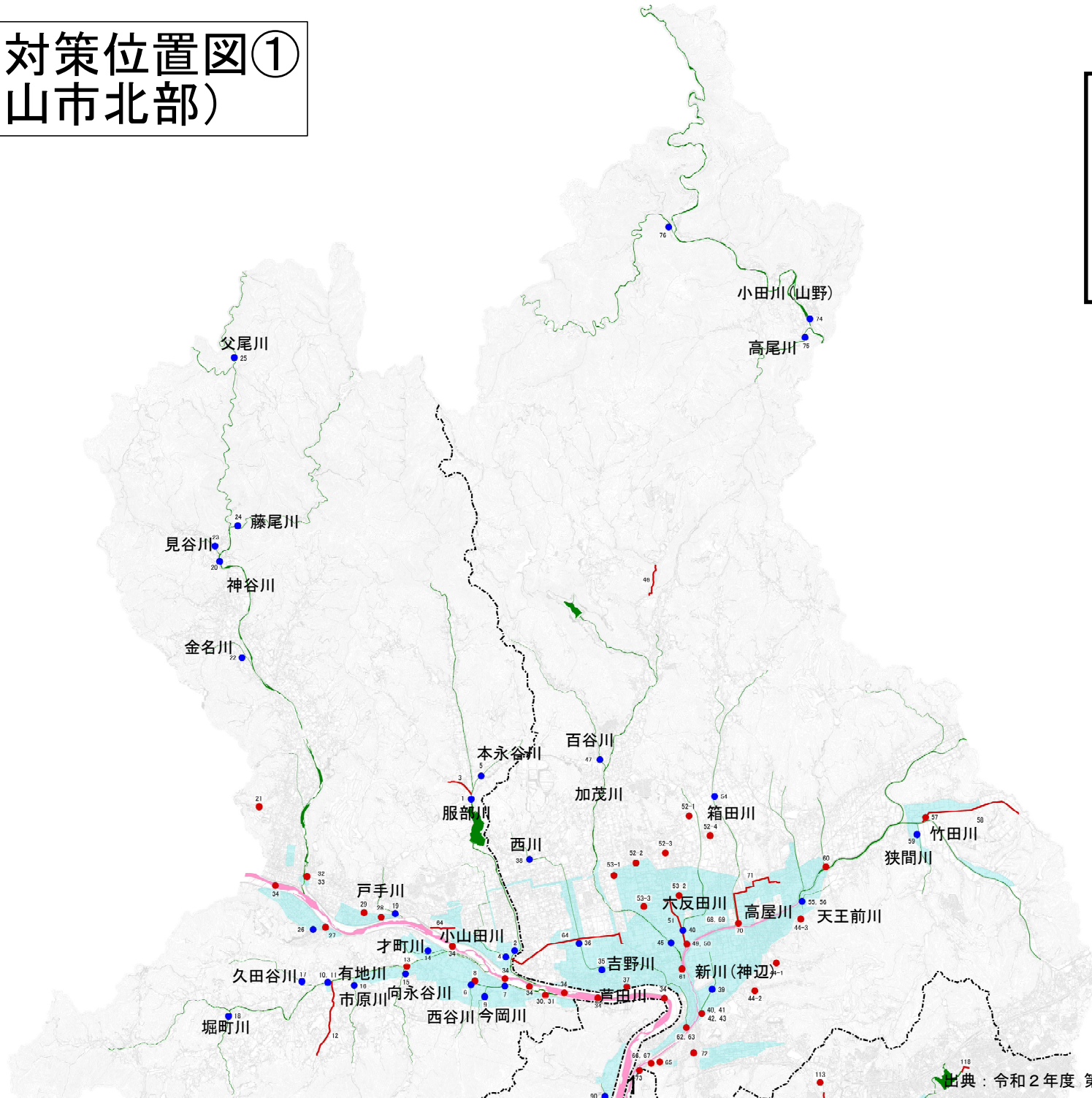
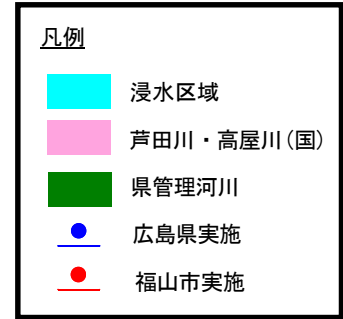
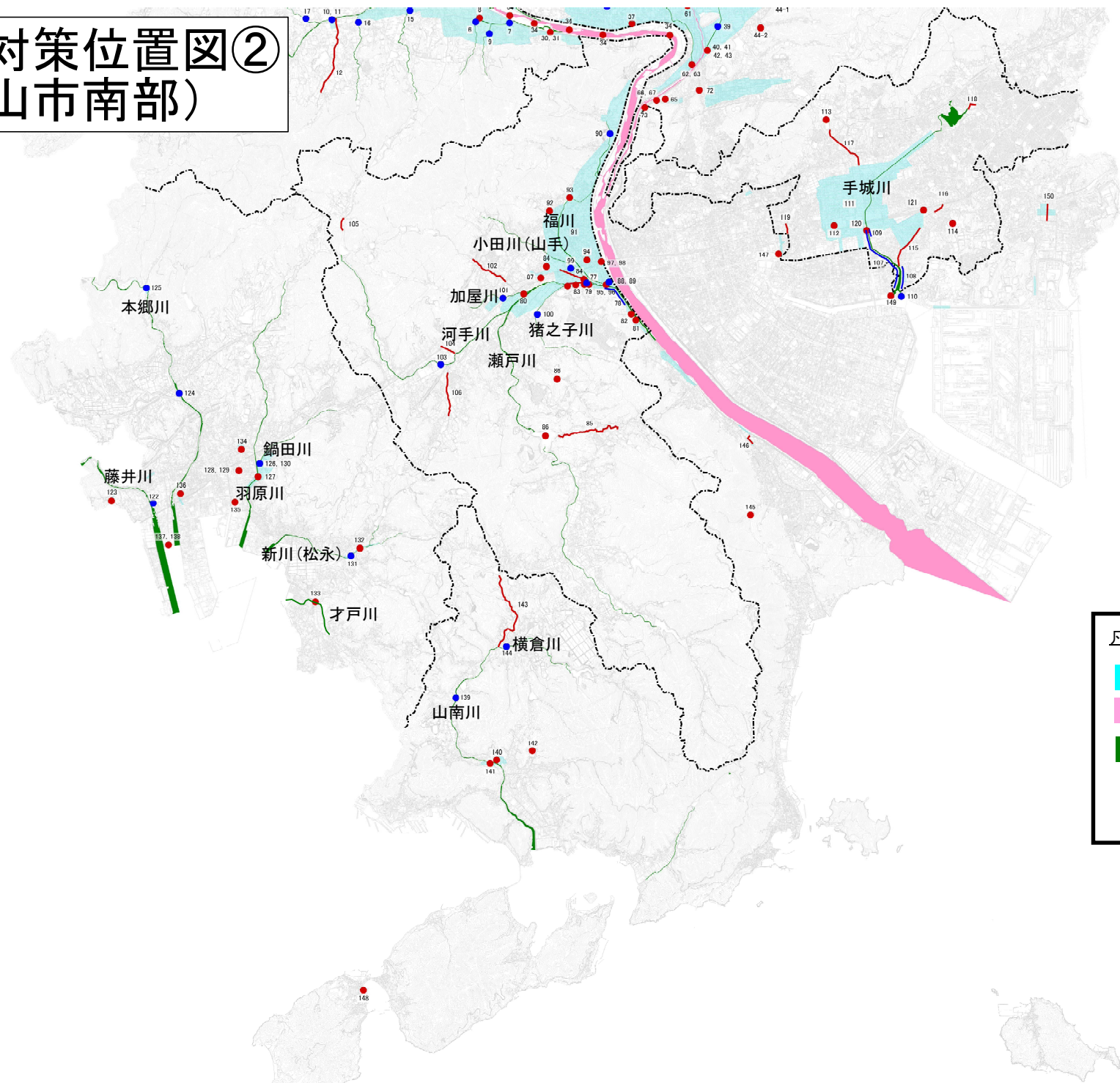


浸水対策位置図①  
(福山市北部)



# 浸水対策位置図② (福山市南部)



凡例	
<span style="display:inline-block; width:15px; height:10px; background-color:cyan; border:1px solid black;"></span>	浸水区域
<span style="display:inline-block; width:15px; height:10px; background-color: #ff69b4; border:1px solid black;"></span>	芦田川・高屋川(国)
<span style="display:inline-block; width:15px; height:10px; background-color: #008000; border:1px solid black;"></span>	県管理河川
<span style="display:inline-block; width:5px; height:5px; background-color: #0000ff; border-radius:50%; border:1px solid black;"></span>	広島県実施
<span style="display:inline-block; width:5px; height:5px; background-color: #ff0000; border-radius:50%; border:1px solid black;"></span>	福山市実施

浸水対策位置図③  
(新規事業) R1.7~

